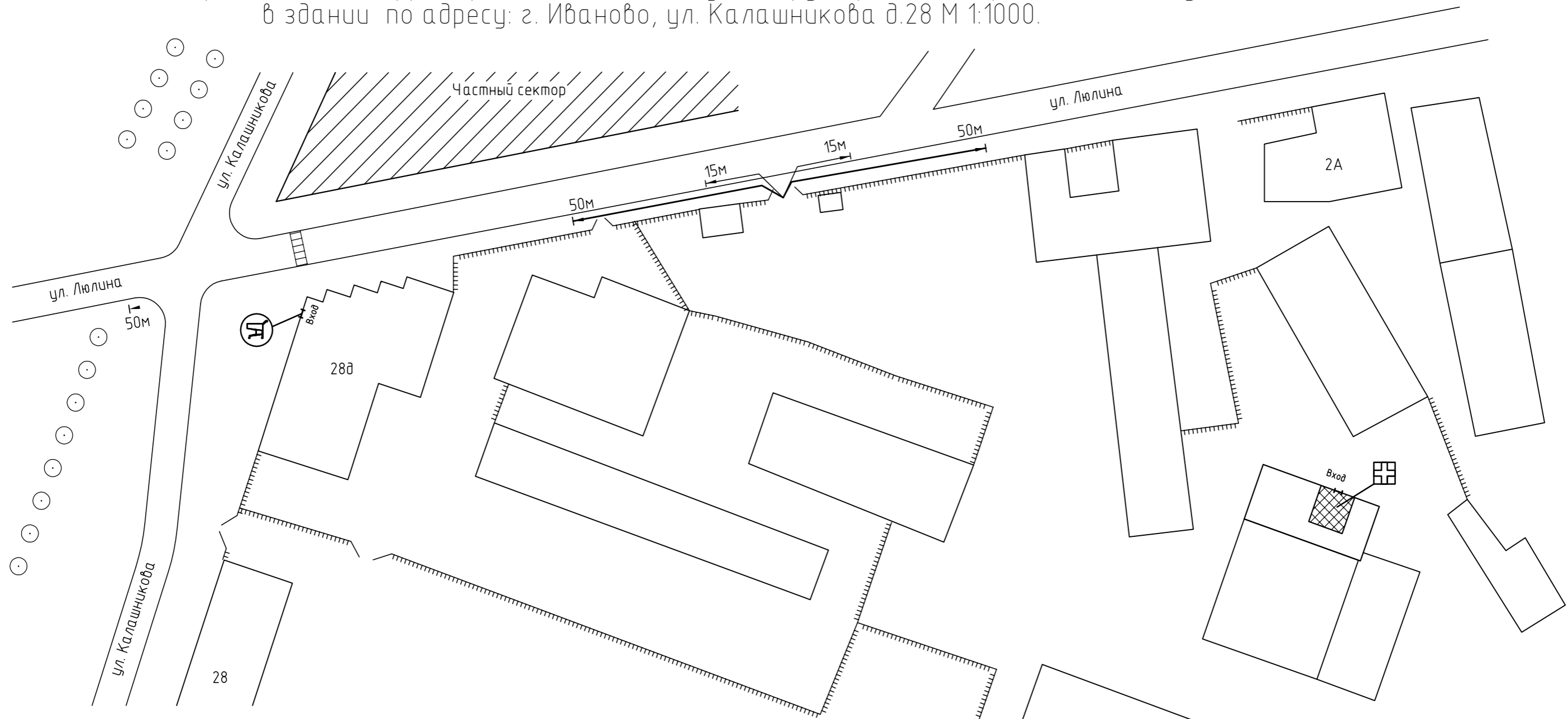

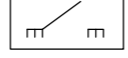

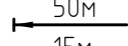

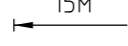



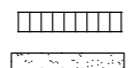



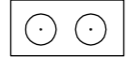


Схема прилегающей территории к Медицинскому центру "ТрансАвто" расположенному
в здании по адресу: г. Иваново, ул. Калашникова д.28 М 1:1000.



Условные обозначения:

- | | | | |
|---|---|---|----------------------------|
|  | Организации и объекты от которых определяется расстояние. |  | Ворота. |
|  | Объект торговли. |  | Расстояние 50м. |
|  | Объект общественного питания. |  | Расстояние 15м. |
|  | Детские и образовательные учреждения. |  | Дороги, тротуары. |
|  | Объект здравоохранения |  | Пешеходный переход. |
|  | Окружающая застройка |  | Газон. |
|  | Ограждение прилегающей территории |  | Деревья групповой посадки. |