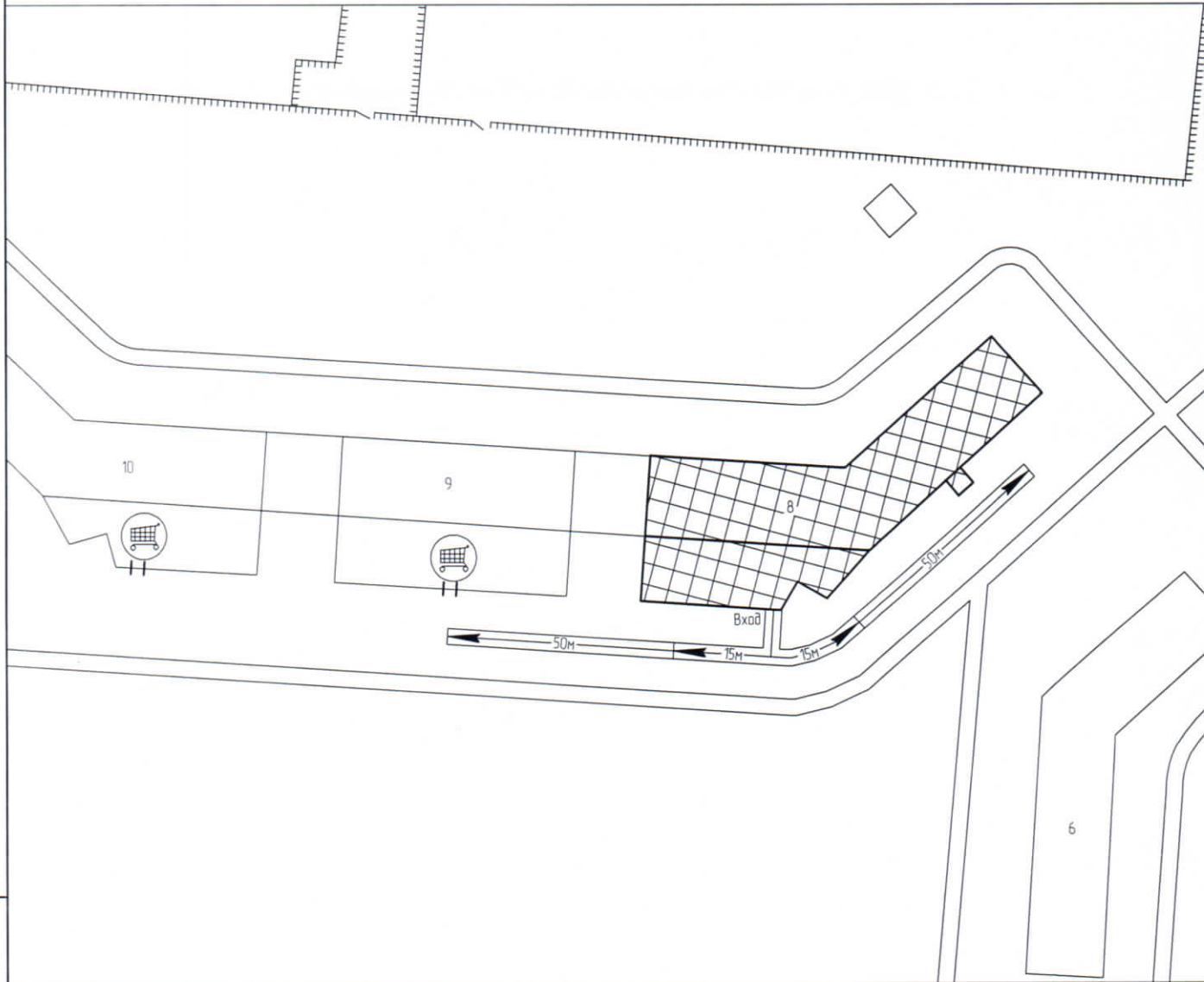

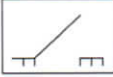



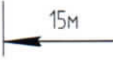






Схема прилегающей территории общества с ограниченной ответственностью «Центр Красоты37» (Салон красоты-Центр омоложения Ольги Широковой)  
 по адресу: г.Иваново, м-н Московский, д.8, оф.1006 М1:1000

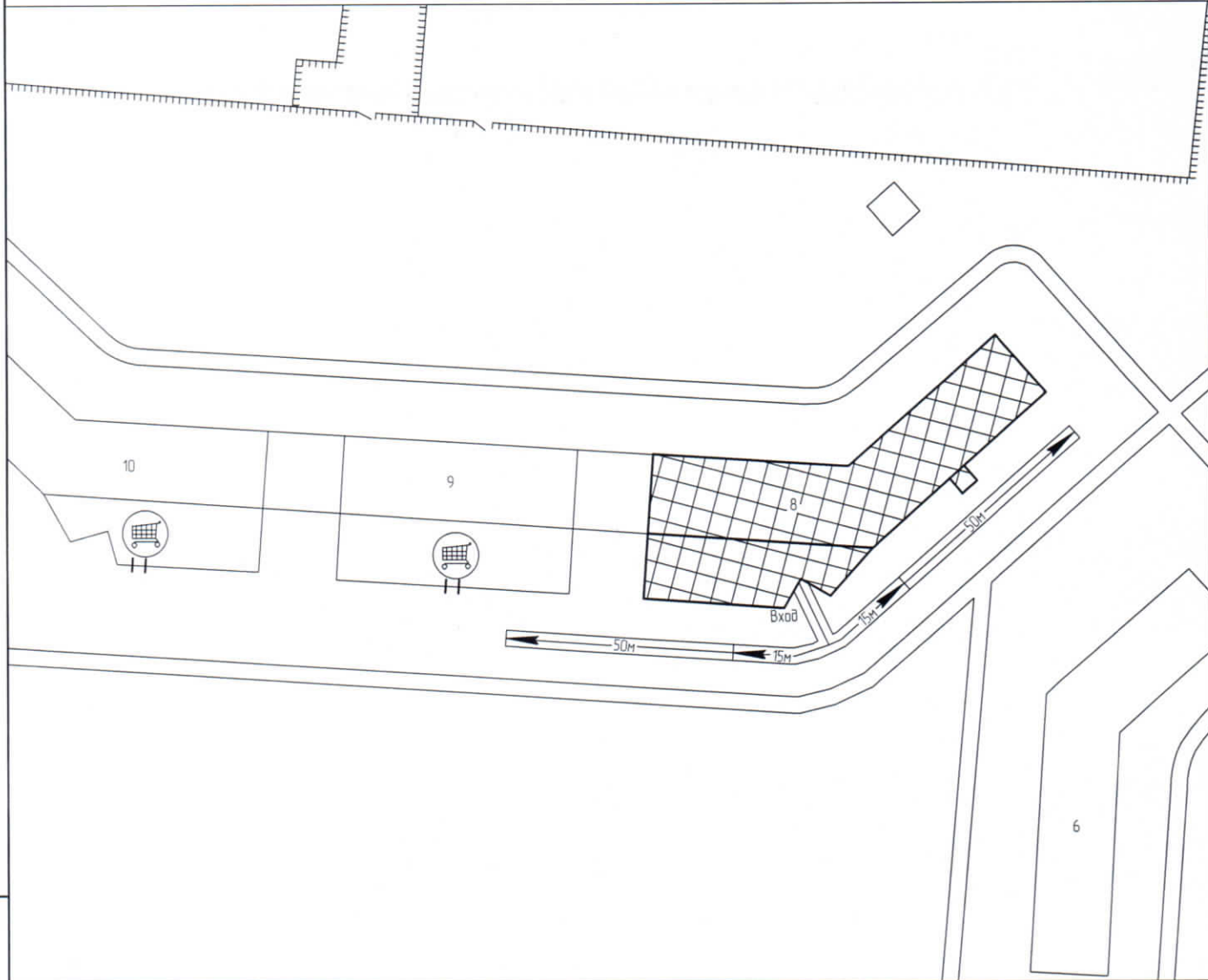


Условные обозначения:

	Организации и объекты от которых определяется расстояние		Ворота
	Объект торговли		Расстояние 50м.
	Объект общественного питания		Расстояние 15м.
	Окружающая застройка		Дороги, тротуары
	Ограждение прилегающей территории		Пешеходный переход

Дата	18.06.2018
Разработано	Кирилenco A.A.

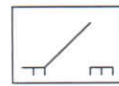
Схема прилегающей территории общества с ограниченной  
 ответственностью «МЕДИ» (Стоматология «Радент»)  
 по адресу: г.Иваново, м-н Московский, д.8, пом.1007 М1:1000



Условные обозначения:



Организации и объекты от которых  
 определяется расстояние



Ворота



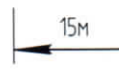
Объект торговли



Расстояние 50м.




Объект общественного  
 питания



Расстояние 15м.



Окружающая застройка



Дороги, тротуары



Ограждение прилегающей  
 территории



Пешеходный переход

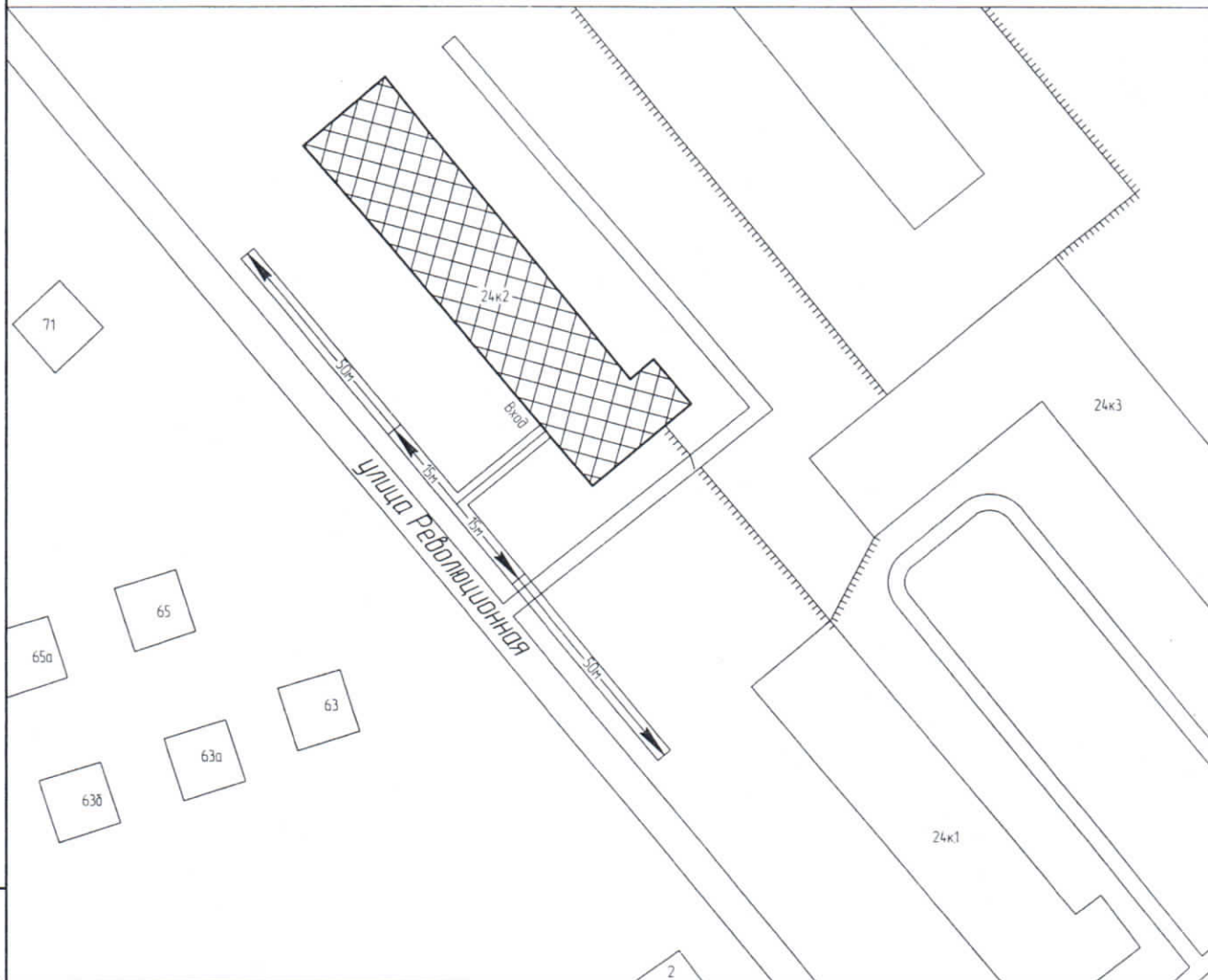
Дата

18.06.2018











Разработано

Кириленко А.А.

Схема прилегающей территории общества с ограниченной ответственностью «МедЛаб» (Медицинский центр «Ситилаб») по адресу: г.Иваново, ул. Революционная, д.24, к.2, пом.1005 М1:1000



Условные обозначения:

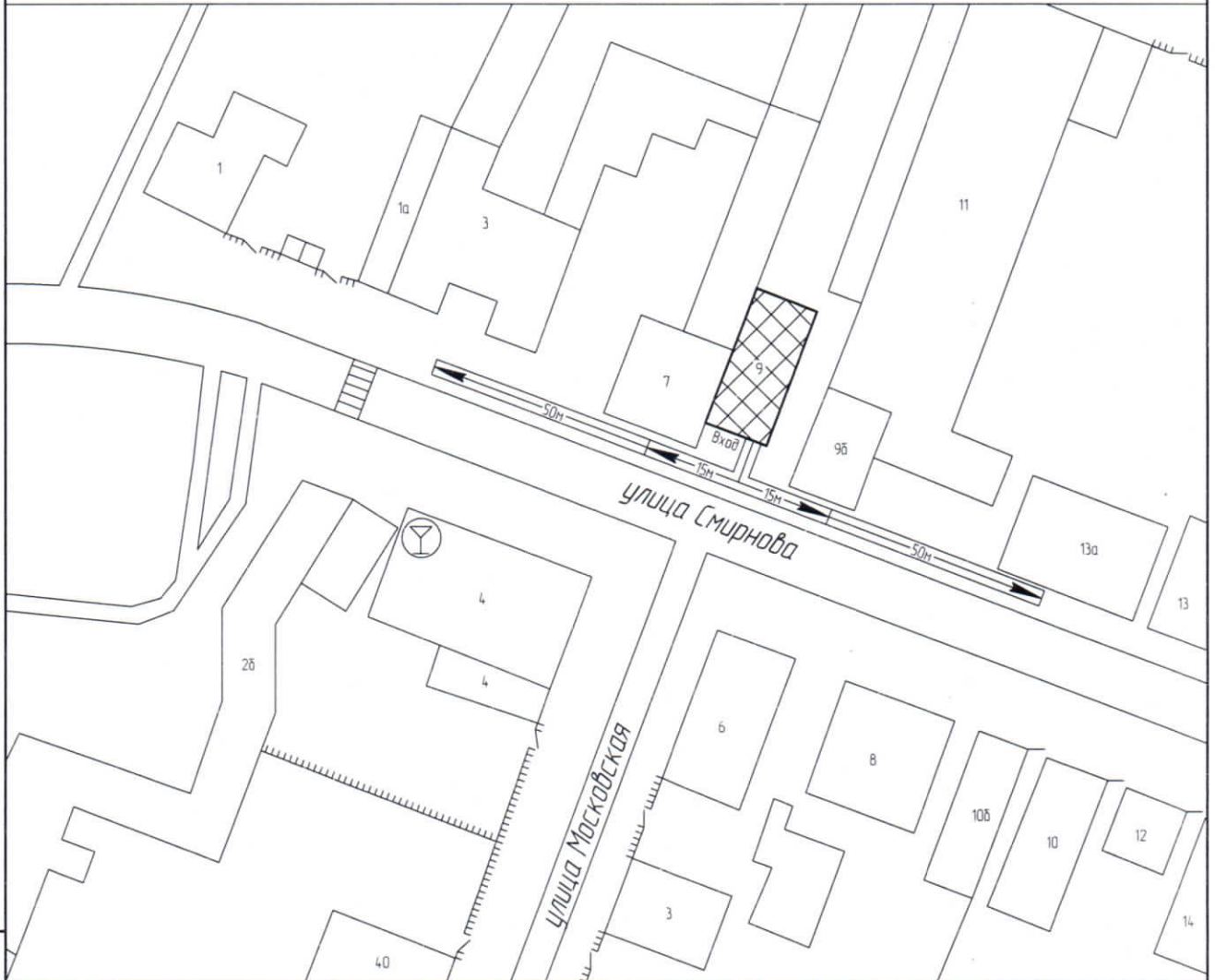
	Организации и объекты от которых определяется расстояние		Ворота
	Объект торговли		Расстояние 50м
	Объект общественного питания		Расстояние 15м
	Окружающая застройка		Дороги, тротуары
	Ограждение прилегающей территории		Пешеходный переход

Дата	18.06.2018
Разработано	Кириленко А.А.

Приложение № 380

к постановлению Администрации города Иванова  
от 13.03.2013 № 1789

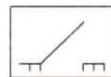
Схема прилегающей территории общества с ограниченной  
ответственностью «Лечебно-диагностический центр «Диамед»  
(Медицинская клиника «Диамед»)  
по адресу: г.Иваново, ул. Смирнова, д.9 М1:1000



Условные обозначения:



Организации и объекты от которых  
определяется расстояние



Ворота



Объект торговли



50м

Расстояние 50м.



Объект общественного  
питания



15м

Расстояние 15м.



Окружающая застройка



Дороги, тротуары



Ограждение прилегающей  
территории



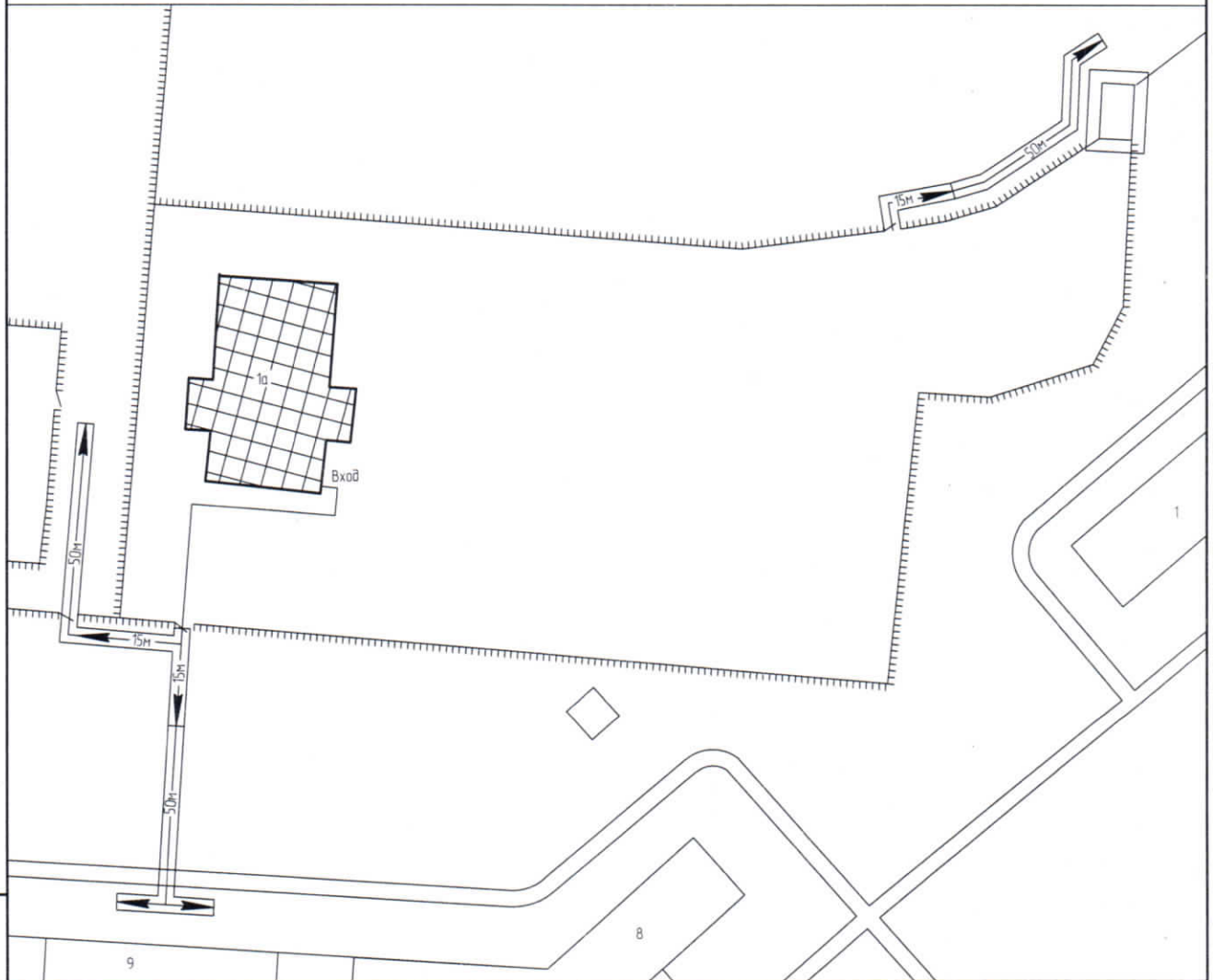
Пешеходный переход

Дата  
18.06.2018


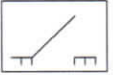








Разработано  
Кириленко А.А.

Приложение № 481  
 к постановлению Администрации города Иванова  
 от 23.08.2018 № 1489

Схема прилегающей территории муниципального бюджетного  
 дошкольного образовательного учреждения «Детский сад № 1»  
 (второе здание)  
 по адресу: г.Иваново, м-н Московский, д.1а М1:1000



Условные обозначения:

	Организации и объекты от которых определяется расстояние		Ворота
	Объект торговли		Расстояние 50м
	Объект общественного питания		Расстояние 15м
	Окружающая застройка		Дороги, тротуары
	Ограждение прилегающей территории		Пешеходный переход

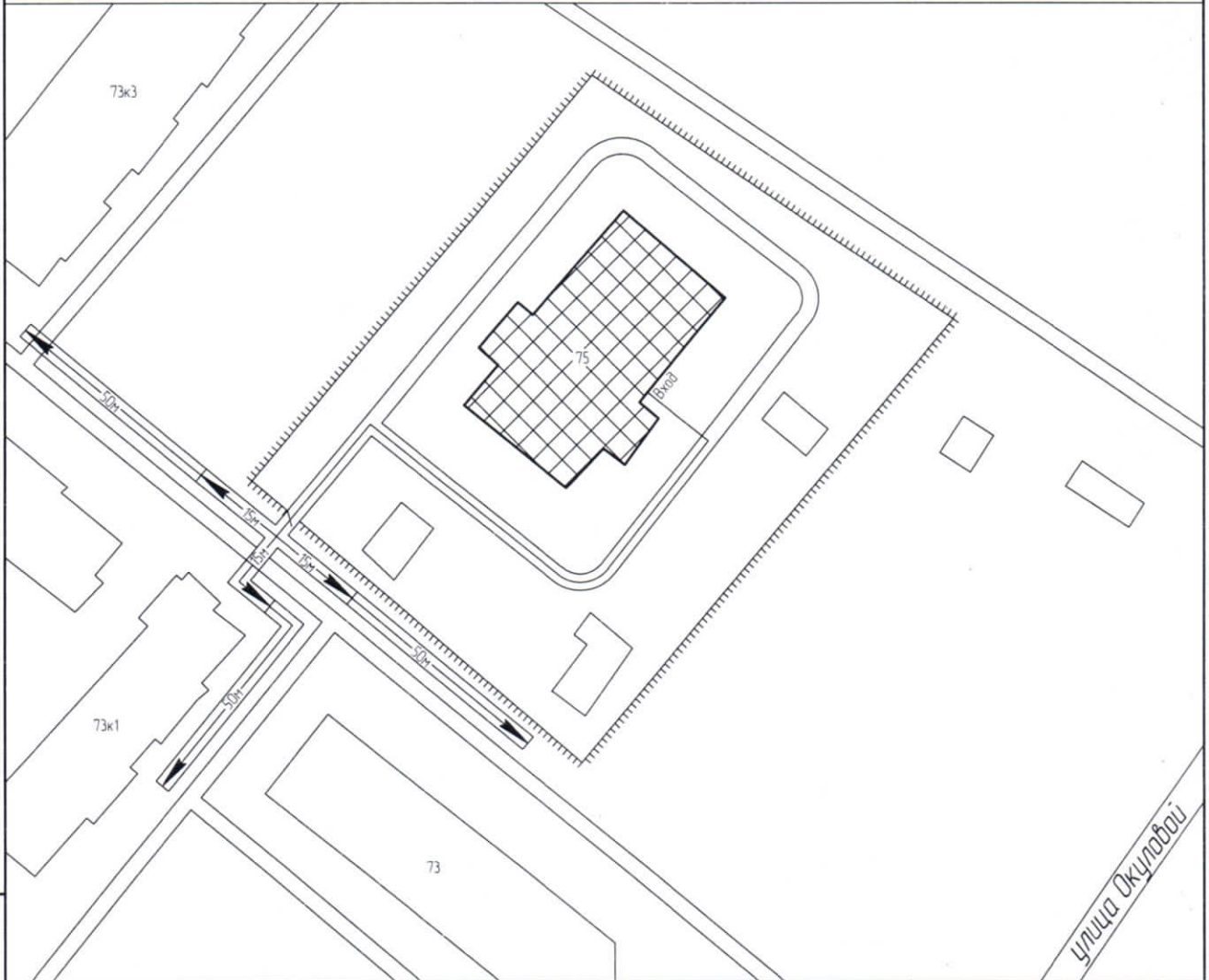
ООО "СпецМонтажБезопасность"

Дата  
18.06.2018

Разработано  
Кириленко А.А.








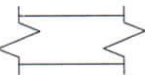


Приложение № 482  
 к постановлению Администрации города Иванова  
 от 13.07.2013 № 1489

Схема прилегающей территории муниципального бюджетного  
 дошкольного образовательного учреждения «Детский сад № 9»  
 по адресу: г.Иваново, ул. Окуловой, д.75 М1:1000



Дата	18.06.2018
Разработано	Кириленко А.А.

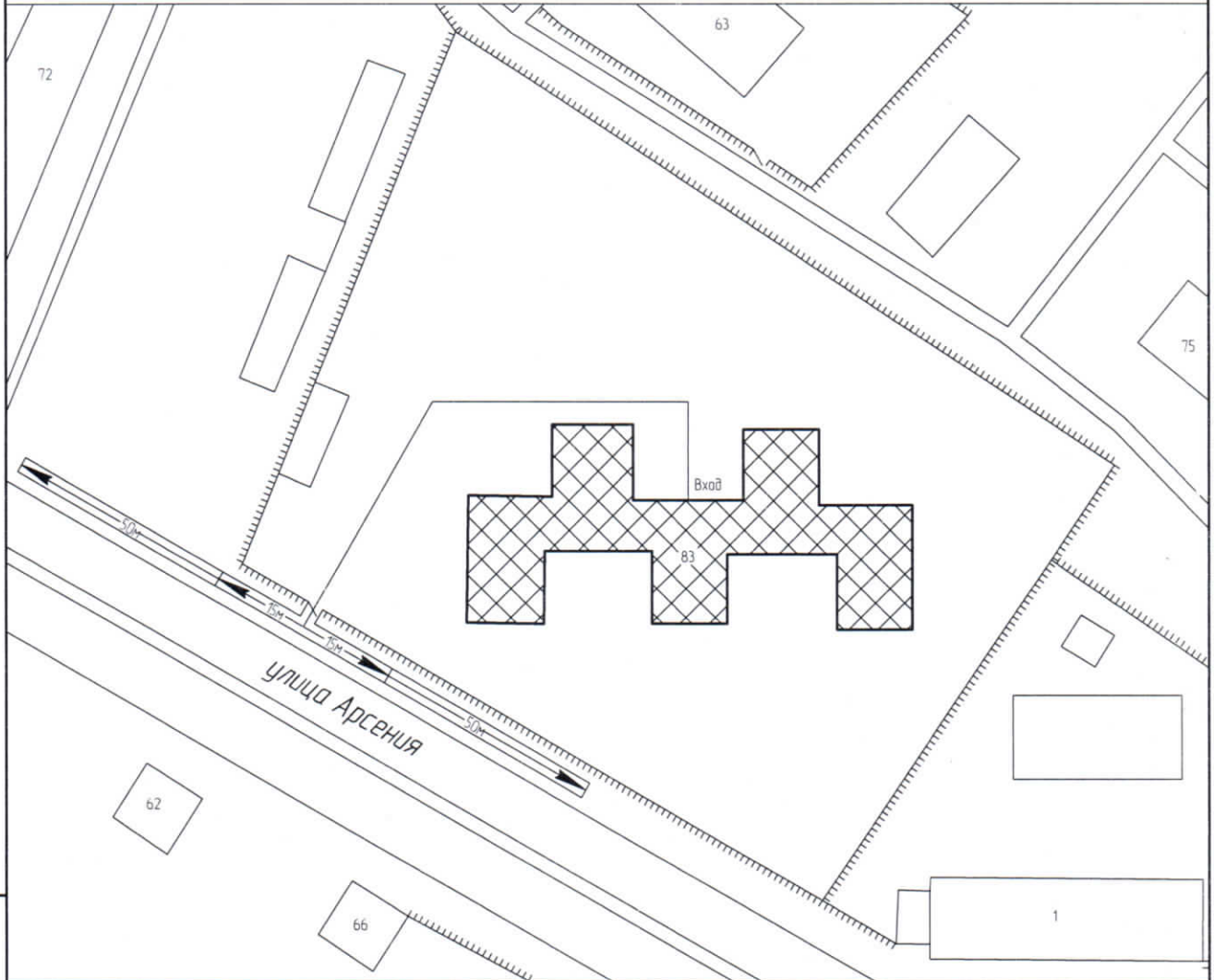
Условные обозначения:

	Организации и объекты от которых определяется расстояние		Ворота
	Объект торговли		Расстояние 50м
	Объект общественного питания		Расстояние 15м
	Окружающая застройка		Дороги, тротуары
	Ограждение прилегающей территории		Пешеходный переход


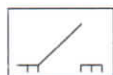





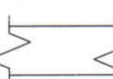

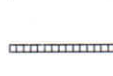
ООО "СпецМонтажБезопасность"

Приложение № 483  
 к постановлению Администрации города Иванова  
 от 23.03.2013 № 1489

Схема прилегающей территории муниципального бюджетного  
 дошкольного образовательного учреждения «Детский сад № 15»  
 (первое здание)  
 по адресу: г.Иваново, ул. Арсения, д.83 М1:1000



Условные обозначения:

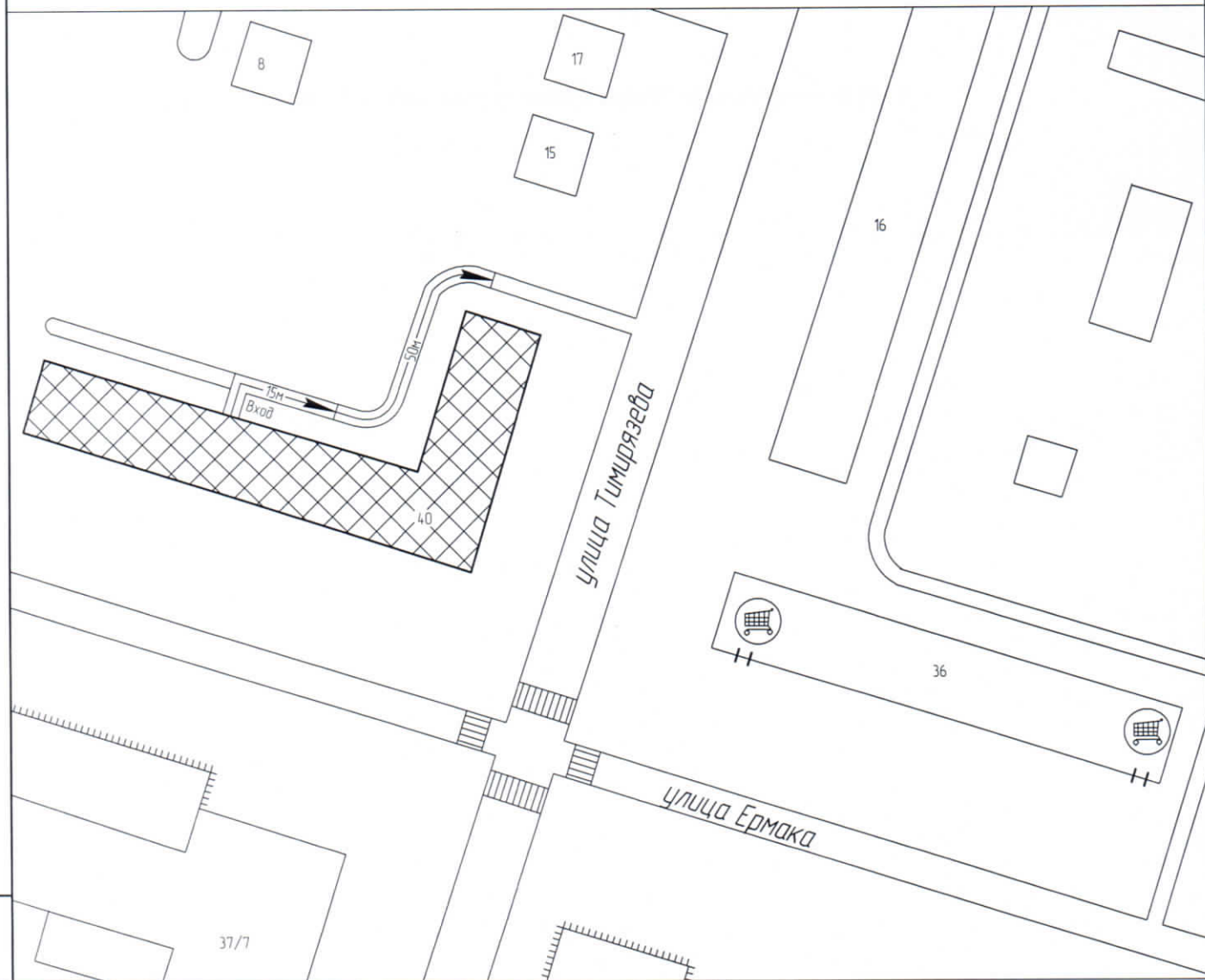
	Организации и объекты от которых определяется расстояние		Ворота
	Объект торговли		Расстояние 50м
	Объект общественного питания		Расстояние 15м
	Окружающая застройка		Дороги, тротуары
	Ограждение прилегающей территории		Пешеходный переход

ООО "СпецМонтажБезопасность"


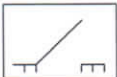





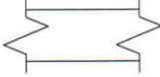


Дата  
18.06.2018

Разработано  
Кириленко А.А.

Схема прилегающей территории муниципального бюджетного  
 дошкольного образовательного учреждения «Детский сад № 34»  
 (второе здание)  
 по адресу: г.Иваново, ул. Ермака, д.40/9 М1:1000



Условные обозначения:

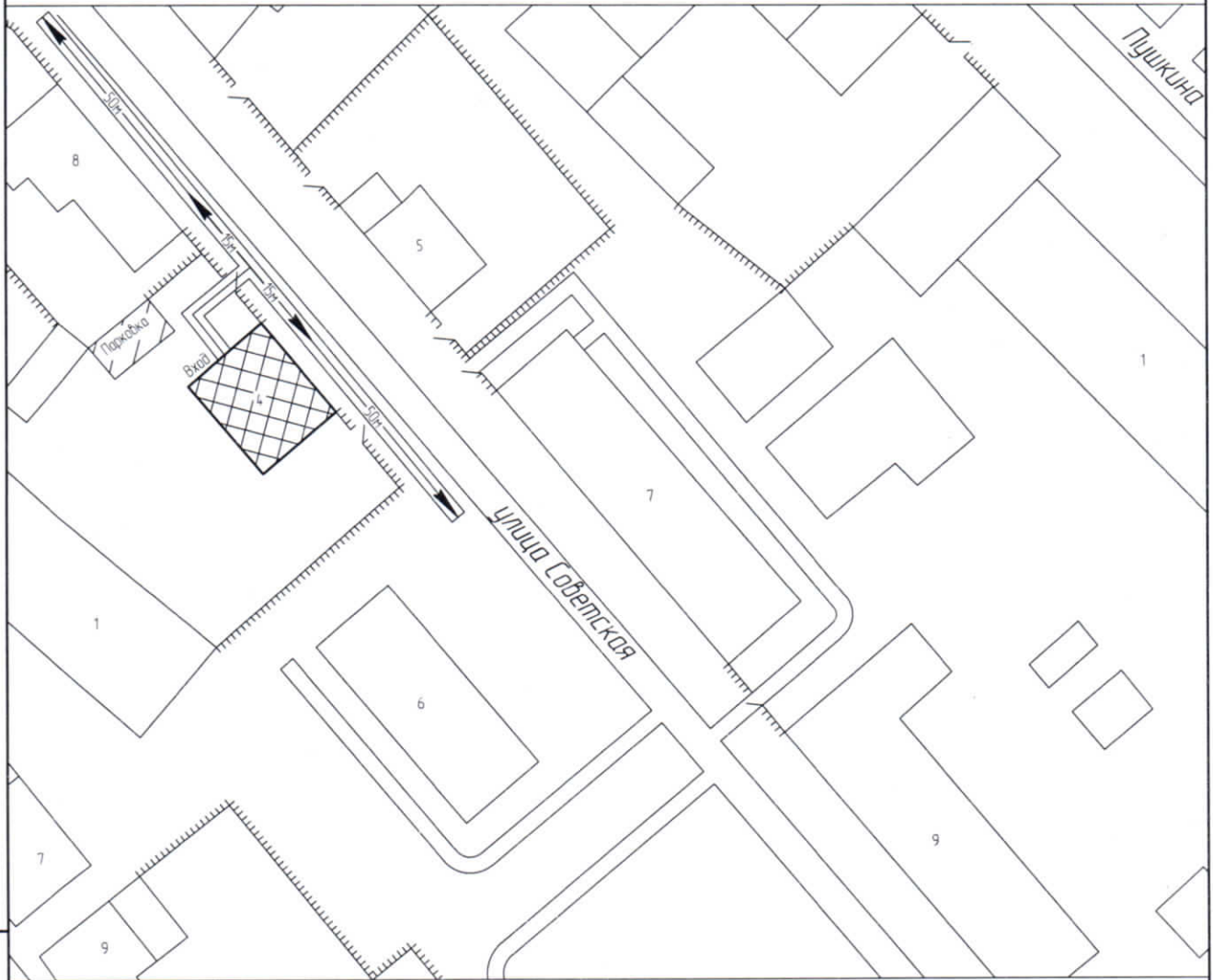
	Организации и объекты от которых определяется расстояние		Ворота
	Объект торговли		Расстояние 50м.
	Объект общественного питания		Расстояние 15м.
	Окружающая застройка		Дороги, тротуары
	Ограждение прилегающей территории		Пешеходный переход

Дата	18.06.2018
Разработано	Кириленко А.А.



Приложение № 285  
 к постановлению Администрации города Иванова  
 от 23.06.2013 № 1489

Схема прилегающей территории частного образовательного учреждения дошкольного образования Детский сад «Вундеркинд» по адресу: г.Иваново, ул. Советская, д.4 М1:1000



Условные обозначения:



Организации и объекты от которых определяется расстояние



Ворота



Объект торговли

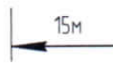


50м

Расстояние 50м



Объект общественного питания

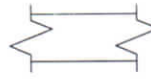


15м

Расстояние 15м



Окружающая застройка



Дороги, тротуары



Ограждение прилегающей территории



Пешеходный переход

Дата  
18.06.2018

Разработано  
Кириленко А.А.

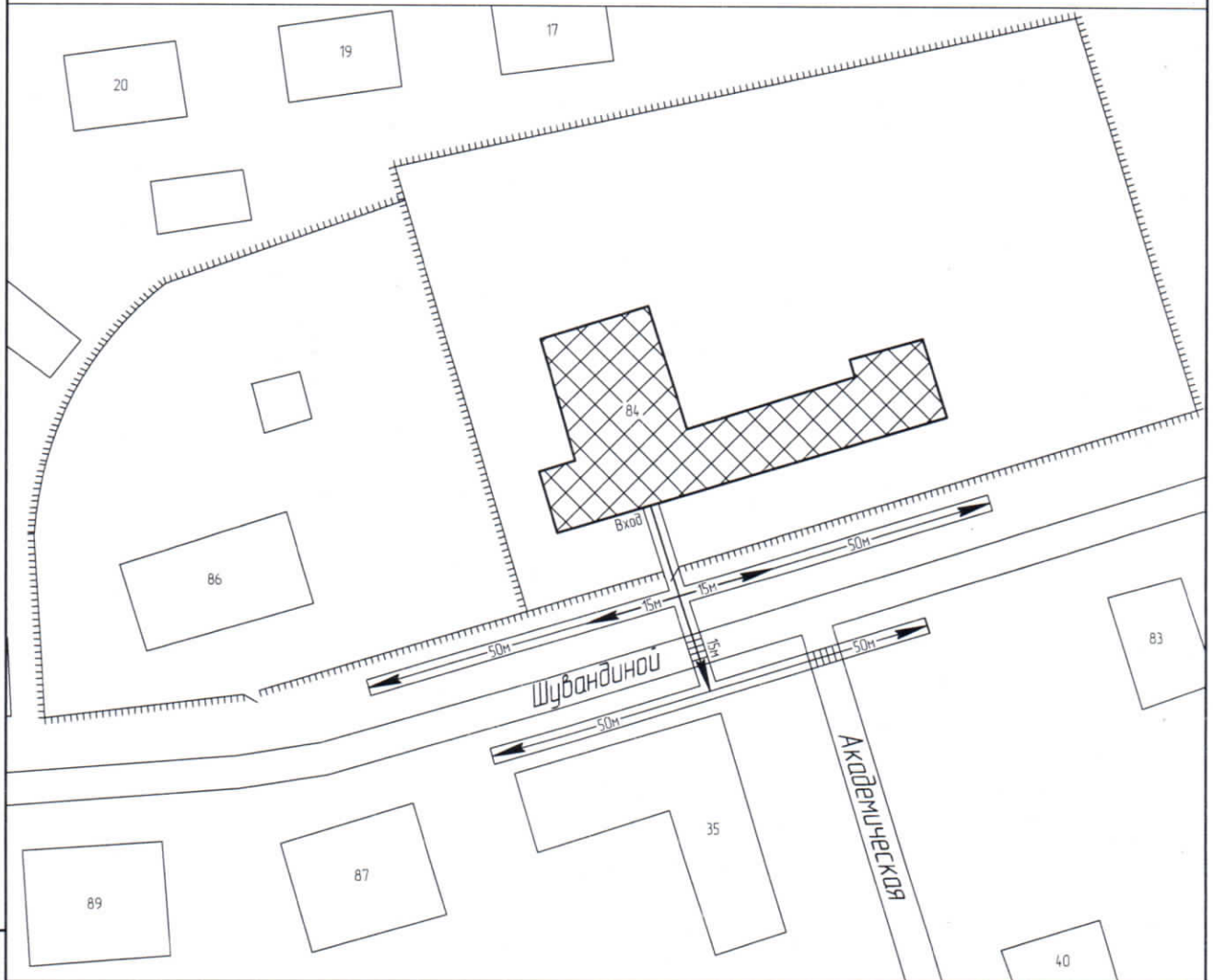
ООО "СпецМонтажБезопасность"

Приложение № 486

к постановлению Администрации города Иванова  
от 23.08.2013 № 1489

Схема прилегающей территории муниципального бюджетного  
образовательного учреждения «Средняя школа № 65»  
(второе здание)

по адресу: г.Иваново, ул. Шувандиной, д.84 М1:1000



Условные обозначения:



Организации и объекты от которых  
определяется расстояние



Объект торговли



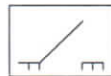
Объект общественного  
питания



Окружающая застройка



Ограждение прилегающей  
территории



Ворота



Расстояние 50м.



Расстояние 15м.



Дороги, тротуары

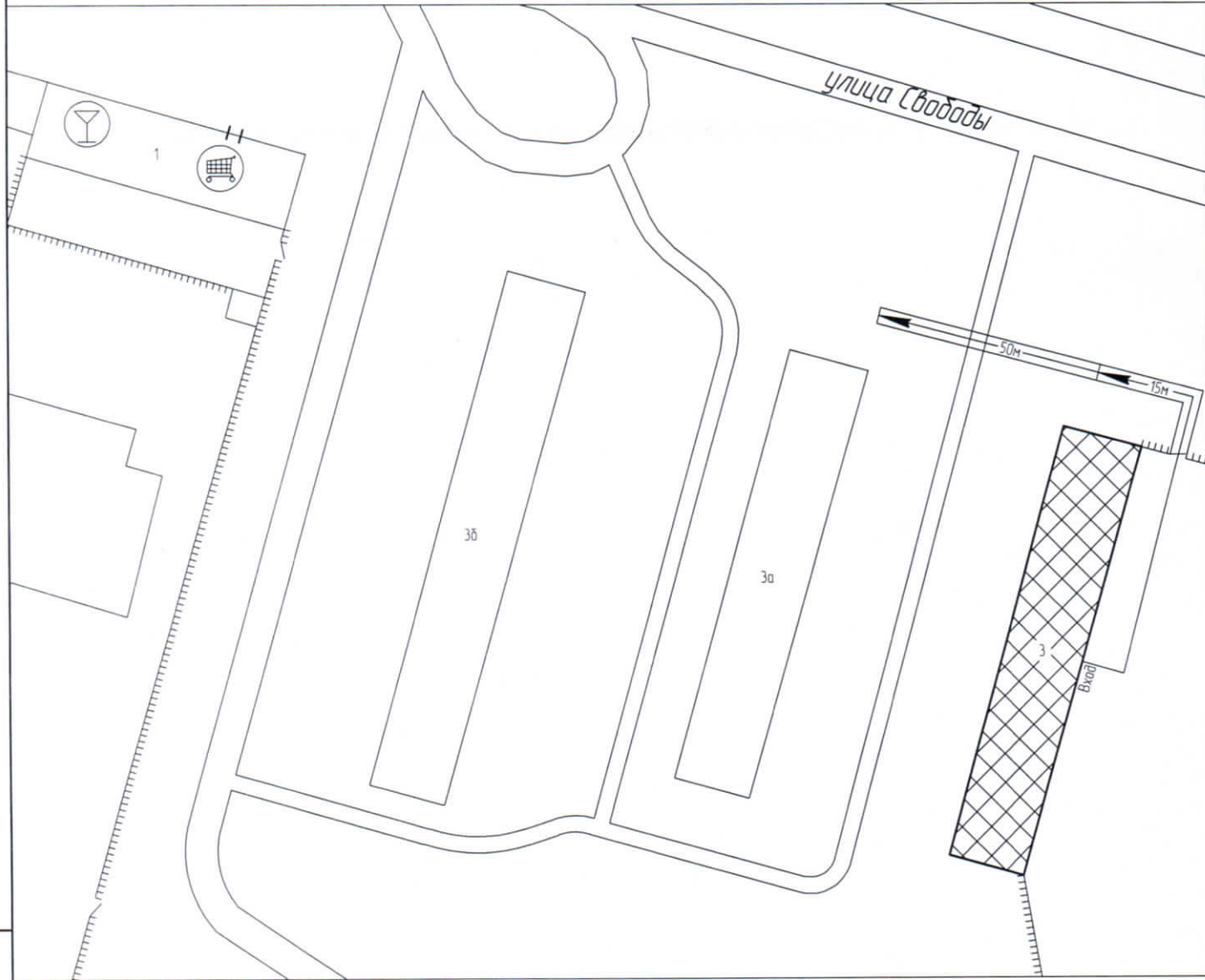


Пешеходный переход











Дата  
18.06.2018

Разработано  
Кириленко А.А.

Схема прилегающей территории областного государственного  
 бюджетного профессионального образовательного учреждения  
 «Ивановский колледж сферы услуг» (общеежитие)  
 по адресу: г.Иваново, ул. Свободы, д.3 М1:1000



Условные обозначения:

	Организации и объекты от которых определяется расстояние		Ворота
	Объект торговли		Расстояние 50м.
	Объект общественного питания		Расстояние 15м.
	Окружающая застройка		Дороги, тротуары
	Ограждение прилегающей территории		Пешеходный переход

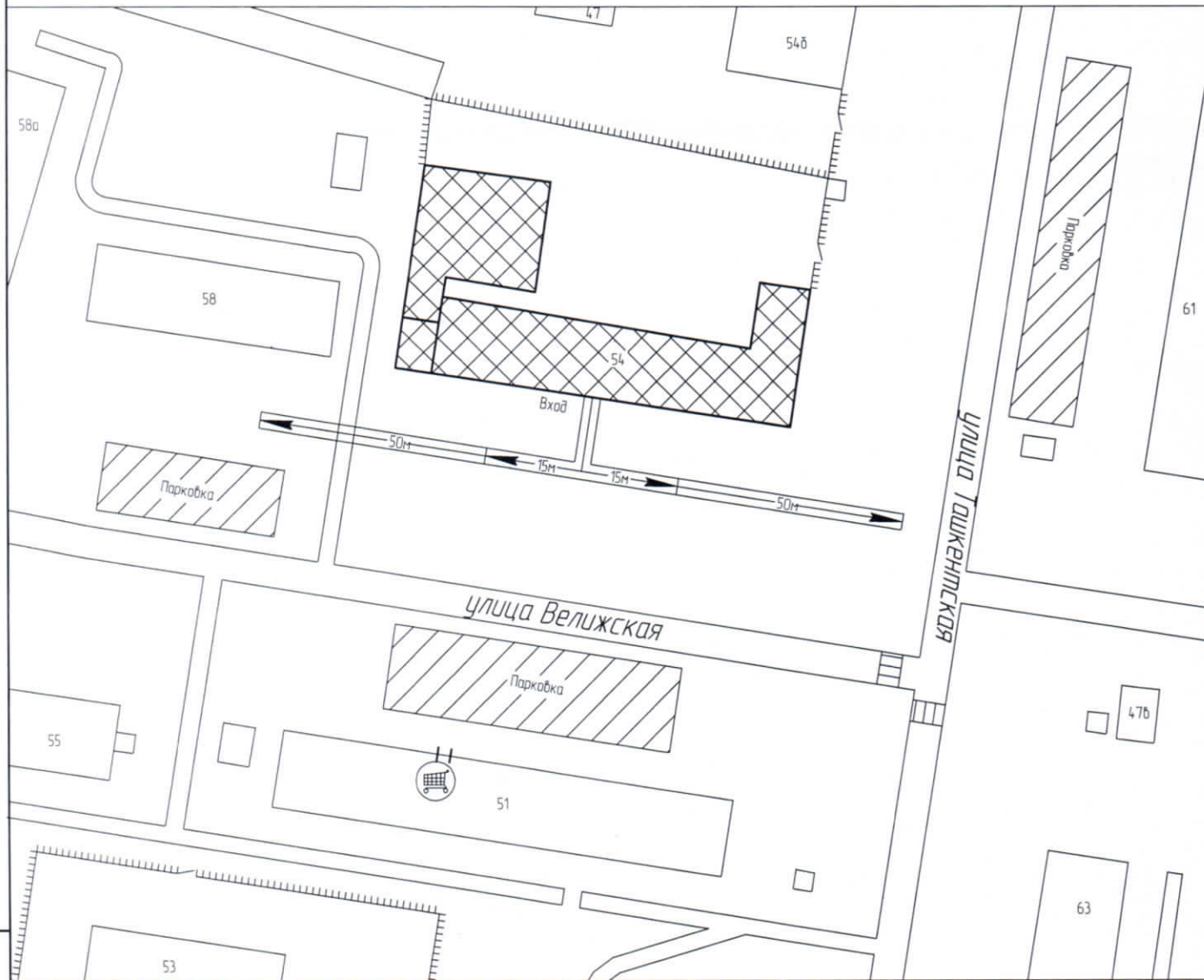
Дата

18.06.2018


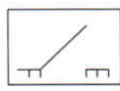



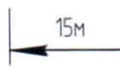

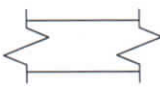


Разработано

Кириленко А.А.

Схема прилегающей территории областного государственного бюджетного профессионального образовательного учреждения «Ивановский автотранспортный колледж» (второе здание) по адресу: г.Иваново, ул. Велижская, д.54 М1:1000



Условные обозначения:

	Организации и объекты от которых определяется расстояние		Ворота
	Объект торговли		Расстояние 50м.
	Объект общественного питания		Расстояние 15м.
	Окружающая застройка		Дороги, тротуары
	Ограждение прилегающей территории		Пешеходный переход

Дата

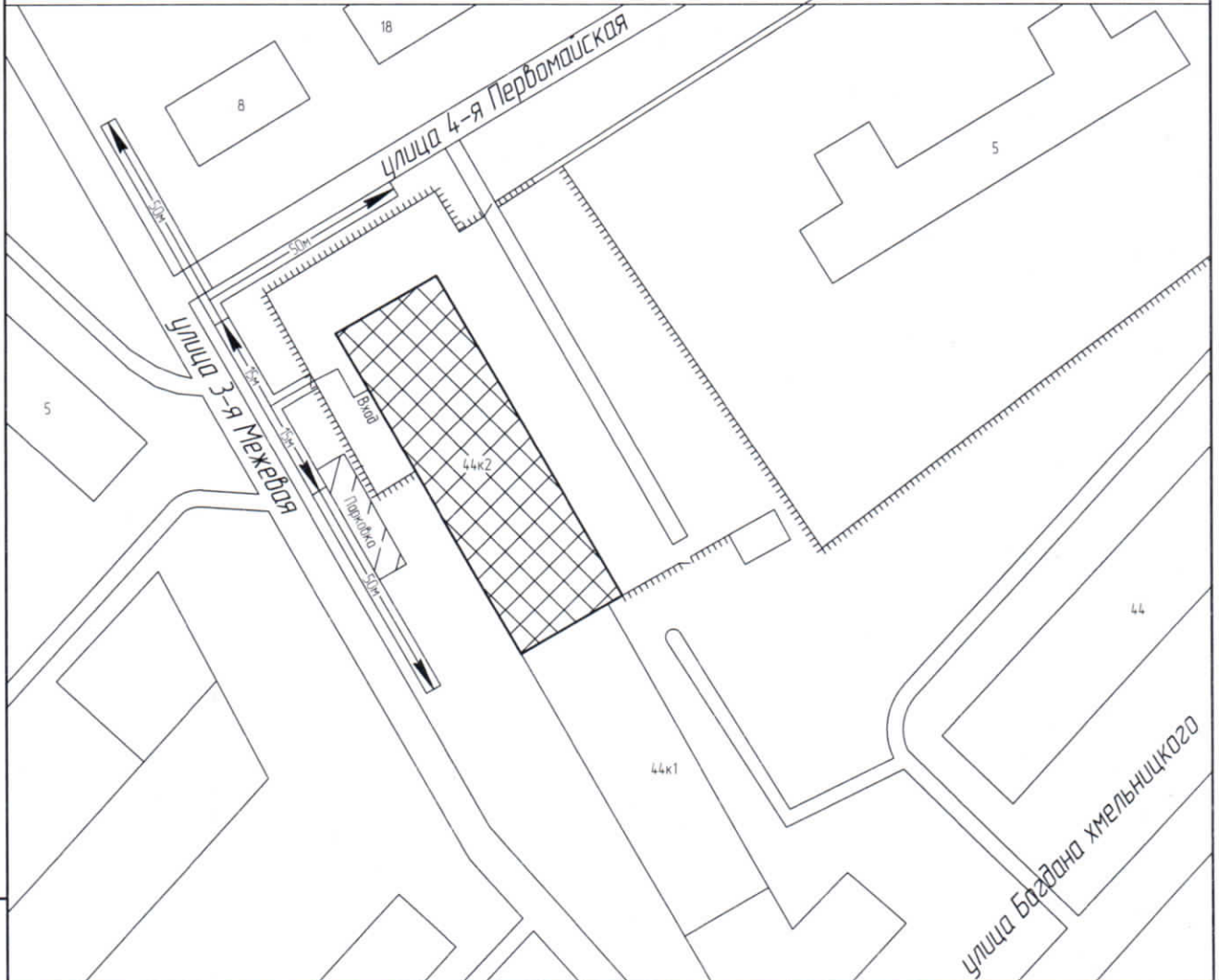
18.06.2018

Разработано


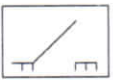








Кириленко А.А.

Приложение № 789  
 к постановлению Администрации города Иванова  
 от 23.07.2013 № 1789

Схема прилегающей территории общества с ограниченной ответственностью «ЛеДамед» (Медицинский центр «ЛеДамед») по адресу: г.Иваново, ул. Богдана Хмельницкого, д.44, к.2 М1:1000



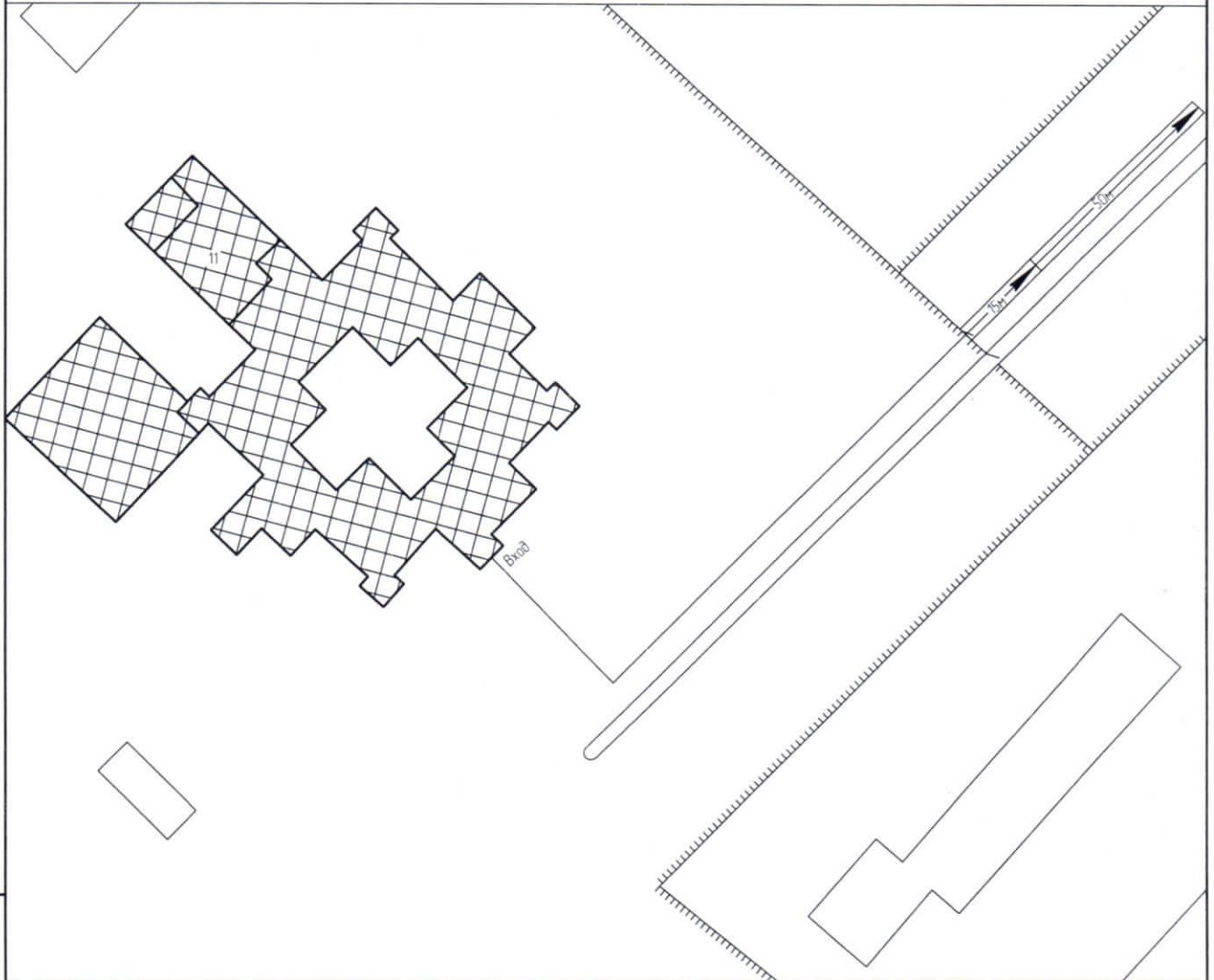
Условные обозначения:

	Организации и объекты от которых определяется расстояние		Ворота
	Объект торговли		Расстояние 50м
	Объект общественного питания		Расстояние 15м
	Окружающая застройка		Дороги, тротуары
	Ограждение прилегающей территории		Пешеходный переход

Дата  
18.06.2018


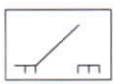



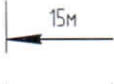




Разработано  
Кириленко А.А.

Схема прилегающей территории областного казенного учреждения  
 здравоохранения «Дом ребенка специализированный»  
 по адресу: г.Иваново, ул. Любимова, д.11 М1:1000



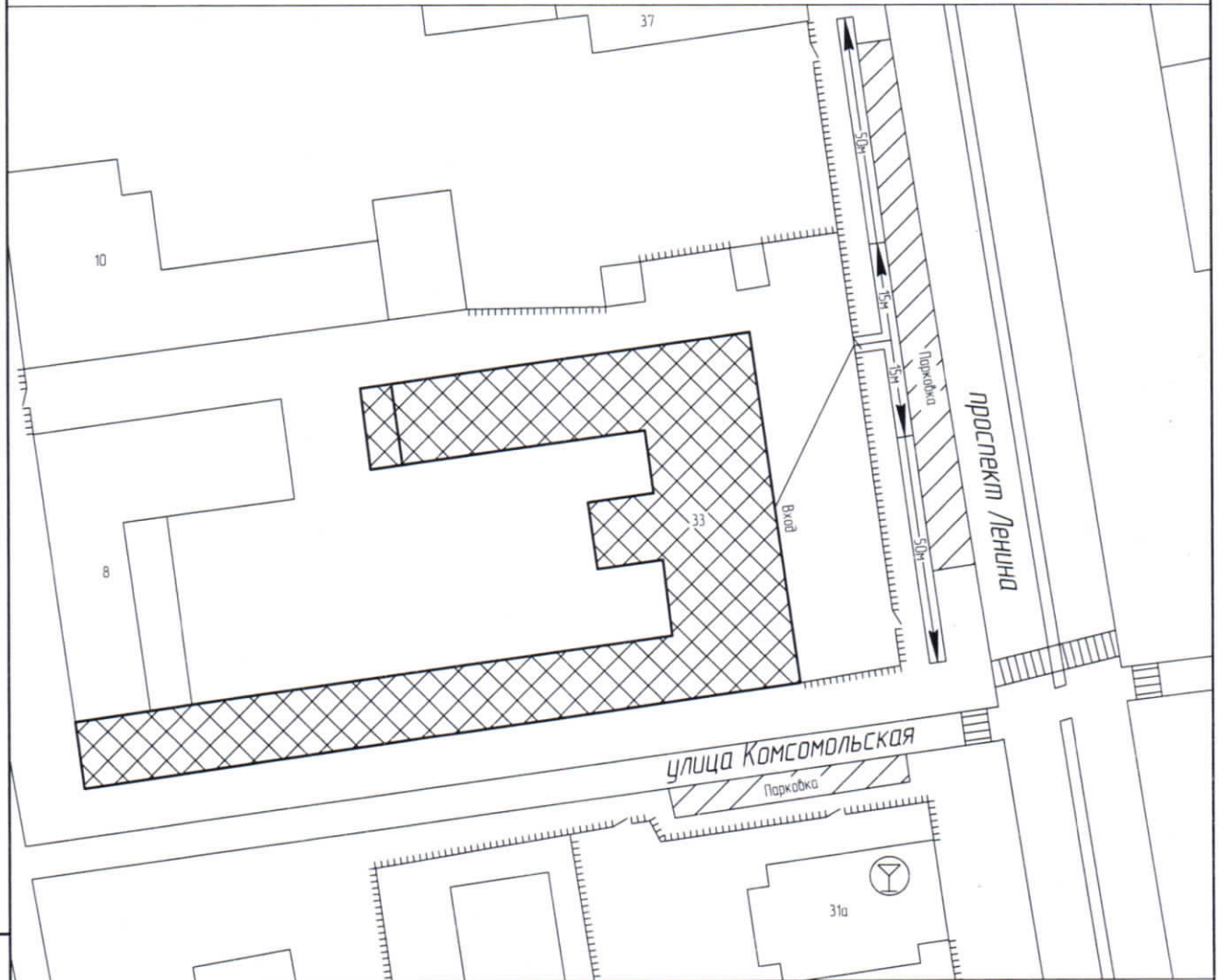
Дата	18.06.2018
Разработано	Кириленко А.А.

Условные обозначения:

	Организации и объекты от которых определяется расстояние		Ворота
	Объект торговли		Расстояние 50м.
	Объект общественного питания		Расстояние 15м.
	Окружающая застройка		Дороги, тротуары
	Ограждение прилегающей территории		Пешеходный переход

Приложение № 491  
 к постановлению Администрации города Иванова  
 от 23.08.2013 № 1489

Схема прилегающей территории областного государственного  
 учреждения «Ивановский областной художественный музей»  
 по адресу: г.Иваново, пр-т Ленина, д.33 М1:1000



Условные обозначения:



Организации и объекты от которых  
 определяется расстояние



Объект торговли



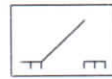
Объект общественного  
 питания



Окружающая застройка



Ограждение прилегающей  
 территории




Ворота



Расстояние 50м



Расстояние 15м



Дороги, тротуары

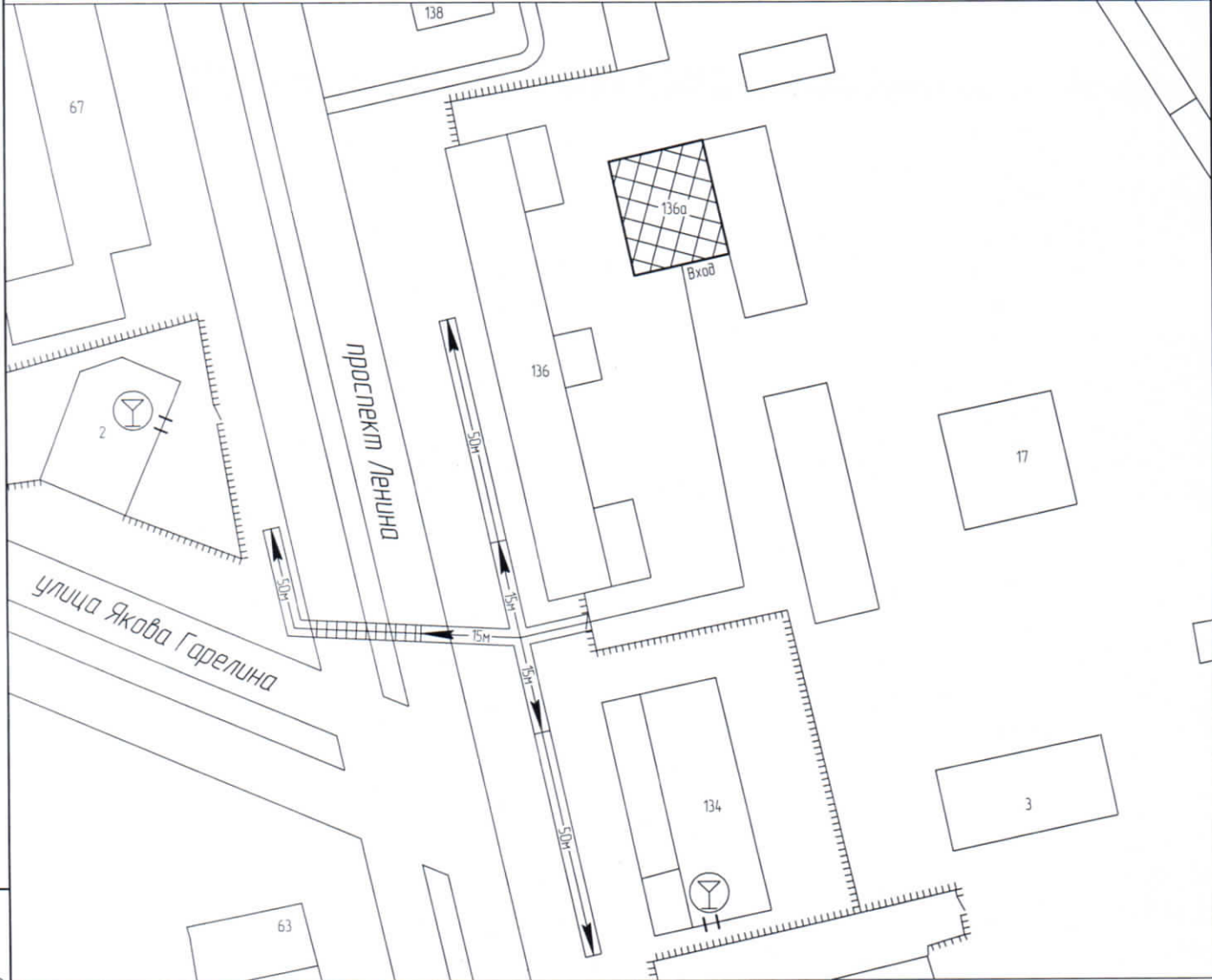


Пешеходный переход


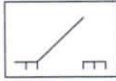



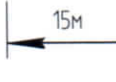




Дата	18.06.2018
Разработано	Кириленко А.А.

ООО "СпецМонтажБезопасность"

Схема прилегающей территории федерального государственного бюджетного общеобразовательного учреждения высшего образования «Ивановский государственный университет» (учебно-лабораторный корпус) по адресу: г.Иваново, пр-т Ленина, д.136а М1:1000



Условные обозначения:

	Организации и объекты от которых определяется расстояние		Ворота
	Объект торговли		Расстояние 50м.
	Объект общественного питания		Расстояние 15м.
	Окружающая застройка		Дороги, тротуары
	Ограждение прилегающей территории		Пешеходный переход

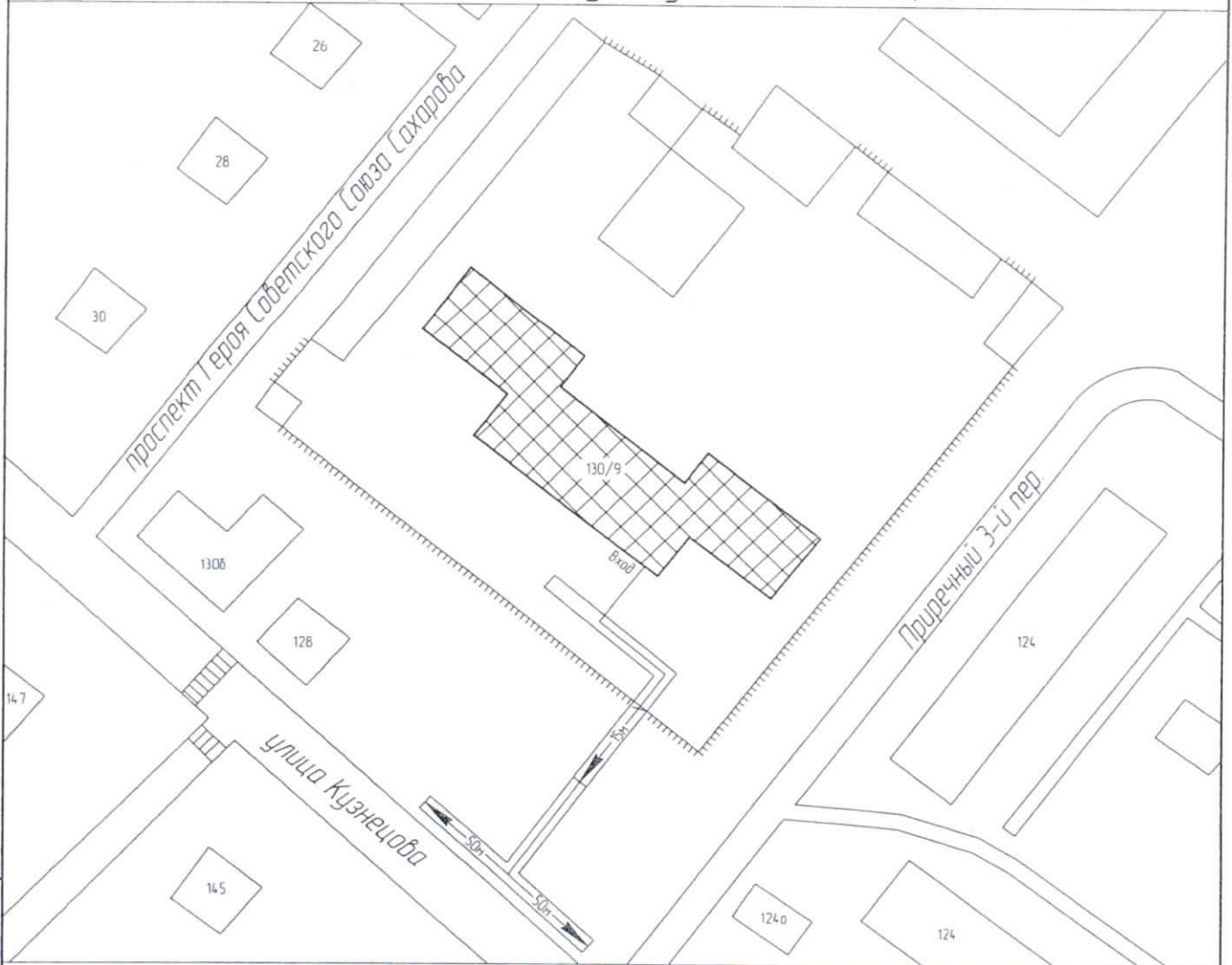
Дата	18.06.2018
Разработано	Кириленко А.А.



Приложение № 493

к постановлению Администрации города Иванова  
от 23.08.2013 № 1489

Схема прилегающей территории бюджетного учреждения социального обслуживания населения Ивановской области «Ивановский комплексный центр социального обслуживания населения» (отделение социального обслуживания лиц без определенного места жительства и занятий) по адресу: г. Иваново, ул. Кузнецова, д. 130/9 М1:1000



Условные обозначения:



Организации и объекты от которых определяется расстояние



Объект торговли



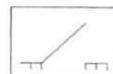
Объект общественного питания



Окружающая застройка



Ограждение прилегающей территории




Ворота



Расстояние 50м



Расстояние 15м



Дороги, тротуары



Пешеходный переход

Дата

18.06.2018

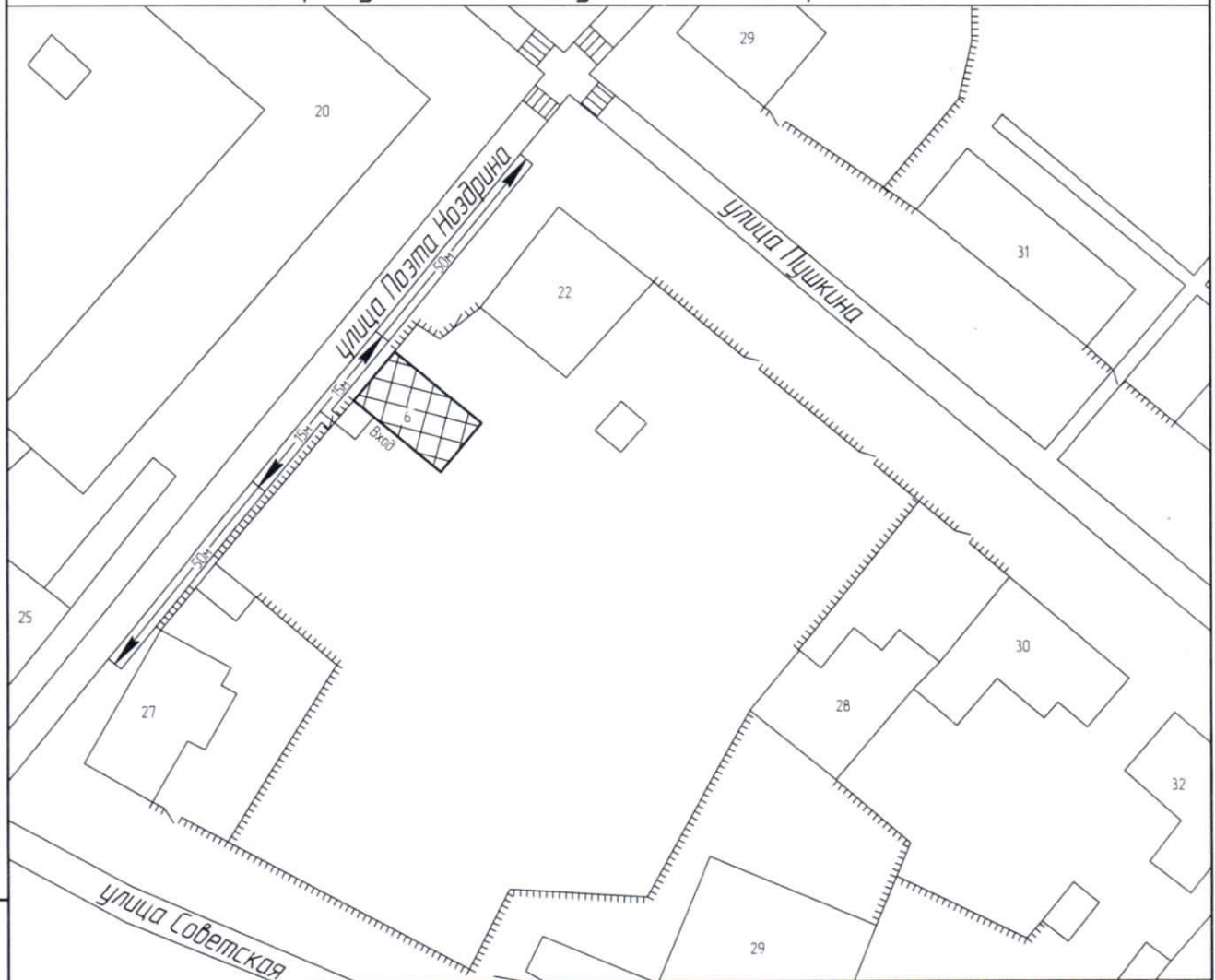
Разработано

Кириленко А.А.

ООО "СпецМонтажБезопасность"

Приложение № 494  
 к постановлению Администрации города Иванова  
 от 23.06.2018 № 1489

Схема прилегающей территории федерального государственного  
 бюджетного образовательного учреждения высшего образования  
 «Ивановская государственная сельскохозяйственная академия  
 имени Д.К. Беляева»  
 по адресу: г.Иваново, ул.Поэта Ноздрина, д.6 М1:1000



Условные обозначения:



Организации и объекты от которых  
 определяется расстояние



Объект торговли



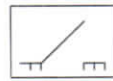
Объект общественного  
 питания



Окружающая застройка



Ограждение прилегающей  
 территории




Ворота



Расстояние 50м



Расстояние 15м



Дороги, тротуары



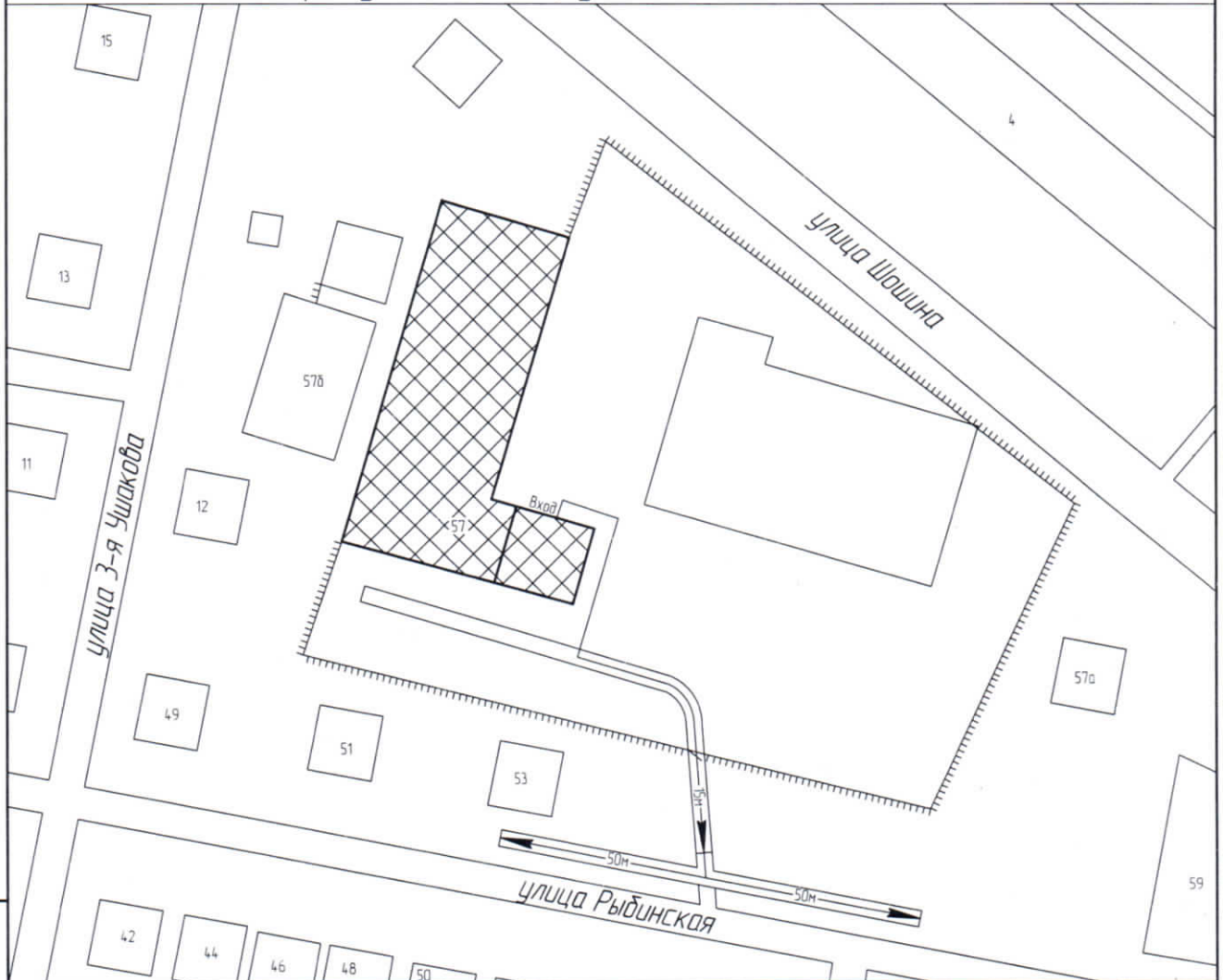
Пешеходный переход

Дата	18.06.2018
Разработано	Кириленко А.А.

ООО "СпецМонтажБезопасность"








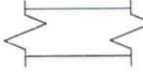


Приложение № 495  
 к постановлению Администрации города Иванова  
 от 23.08.2013 № 1789

Схема прилегающей территории федерального государственного  
 бюджетного образовательного учреждения высшего образования  
 «Ивановская государственная сельскохозяйственная академия  
 имени Д.К. Беляева»  
 по адресу: г.Иваново, ул.Рыбинская, д.57 М1:1000



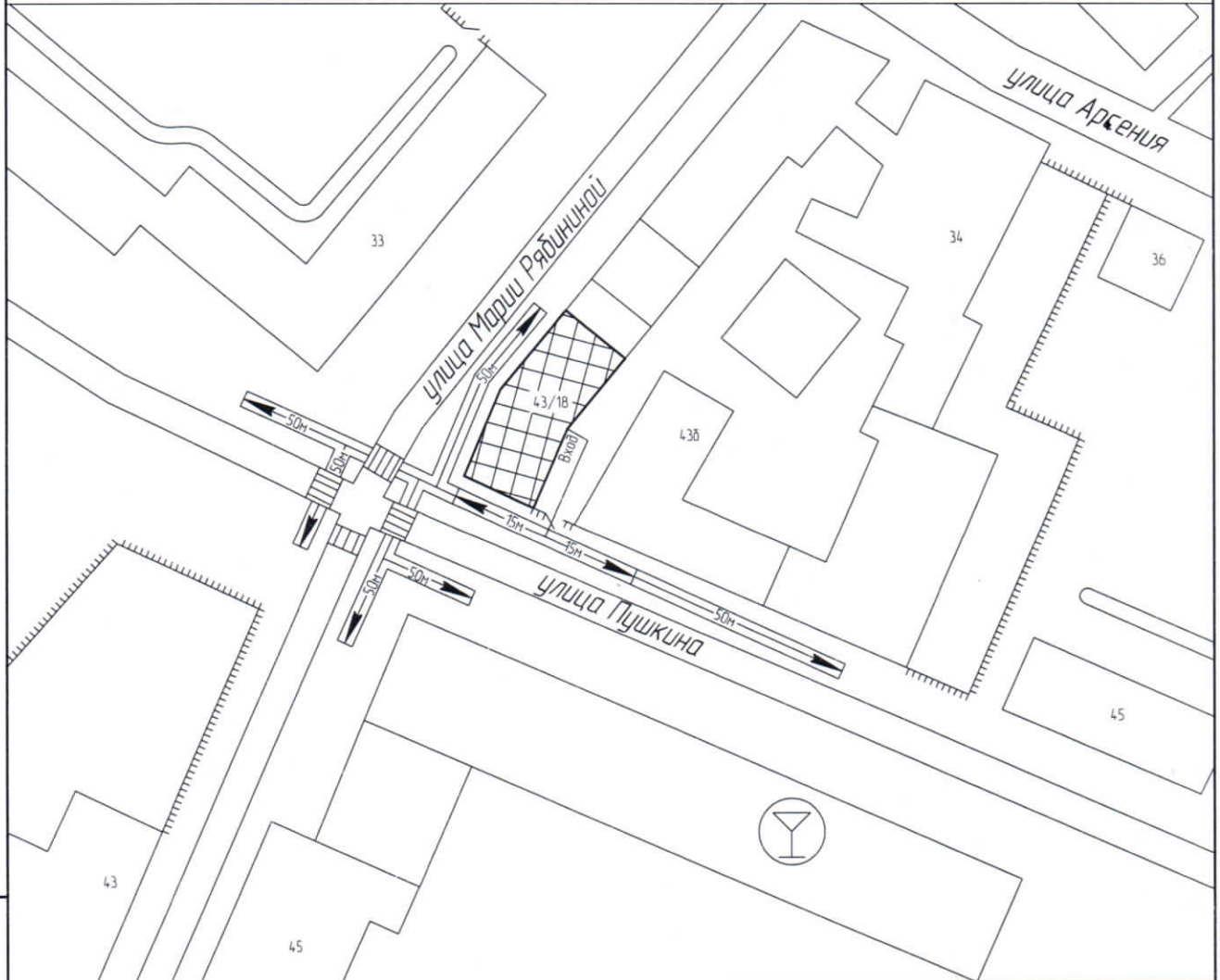
Дата	18.06.2018
Разработано	Кириленко А.А.

Условные обозначения:

	Организации и объекты от которых определяется расстояние		Ворота
	Объект торговли		Расстояние 50м
	Объект общественного питания		Расстояние 15м
	Окружающая застройка		Дороги, тротуары
	Ограждение прилегающей территории		Пешеходный переход








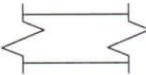


Приложение № 496  
 к постановлению Администрации города Иванова  
 от 23.08.2013 № 1489

Схема прилегающей территории федерального государственного бюджетного образовательного учреждения высшего образования «Ивановский государственный политехнический университет» (учебно-производственный корпус) по адресу: г.Иваново, ул. Пушкина, д.43/18 М1:1000



Дата	18.06.2018
Разработано	Кириленко А.А.

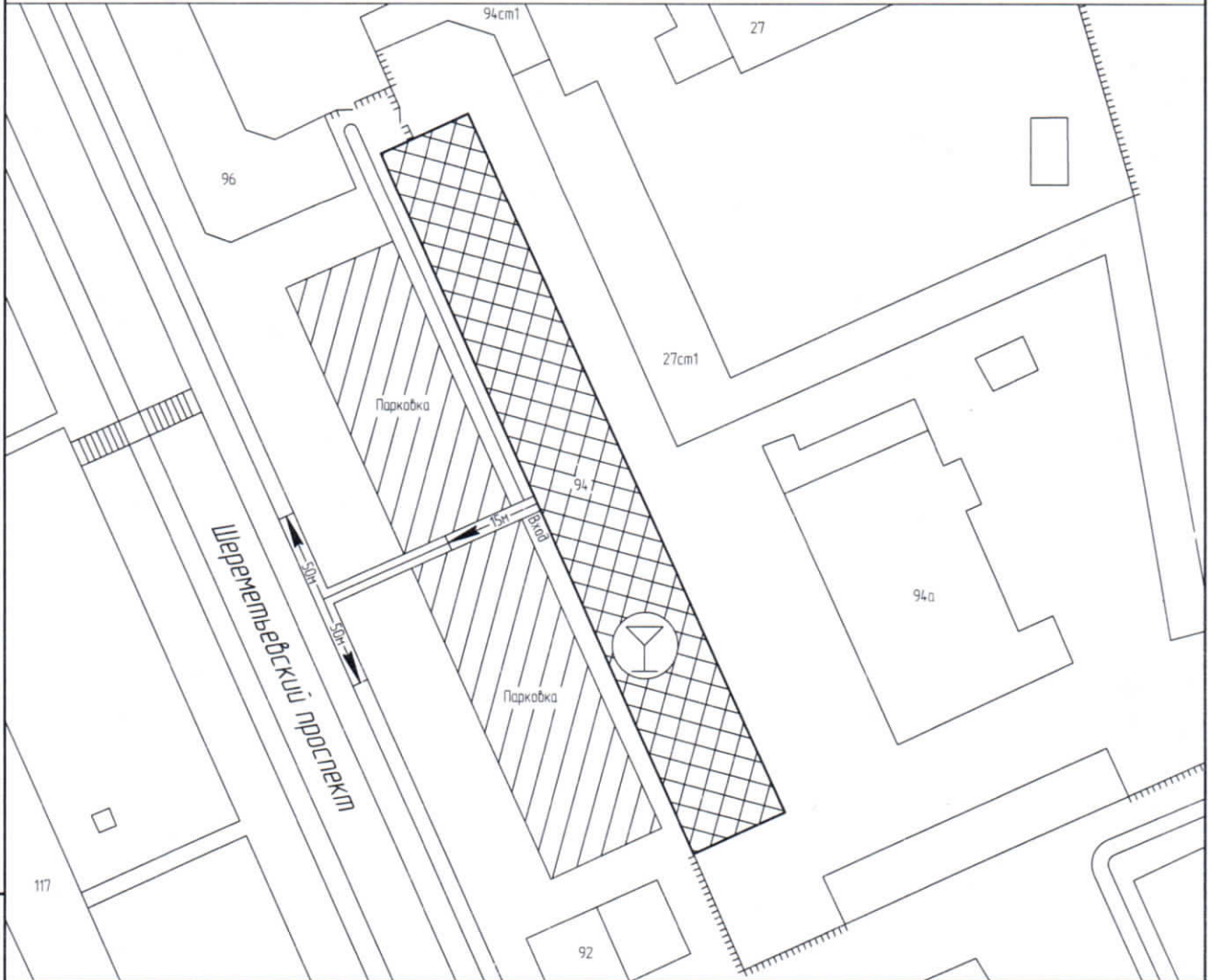
Условные обозначения:

	Организации и объекты от которых определяется расстояние		Ворота
	Объект торговли		Расстояние 50м
	Объект общественного питания		Расстояние 15м
	Окружающая застройка		Дороги, тротуары
	Ограждение прилегающей территории		Пешеходный переход

ООО "СпецМонтажБезопасность"


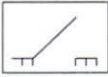








Приложение № 494  
 к постановлению Администрации города Иванова  
 от 23.03.2018 № 1489

Схема прилегающей территории федерального государственного  
 бюджетного образовательного учреждения высшего образования  
 «Ивановский государственный политехнический университет»  
 (административный корпус)  
 по адресу: г.Иваново, Шереметьевский пр-т, д.94 М1:1000



Дата	18.06.2018
Разработано	Кириленко А.А.

Условные обозначения:

	Организации и объекты от которых определяется расстояние		Ворота
	Объект торговли		Расстояние 50м.
	Объект общественного питания		Расстояние 15м.
	Окружающая застройка		Дороги, тротуары
	Ограждение прилегающей территории		Пешеходный переход

ООО "СпецМонтажБезопасность"