

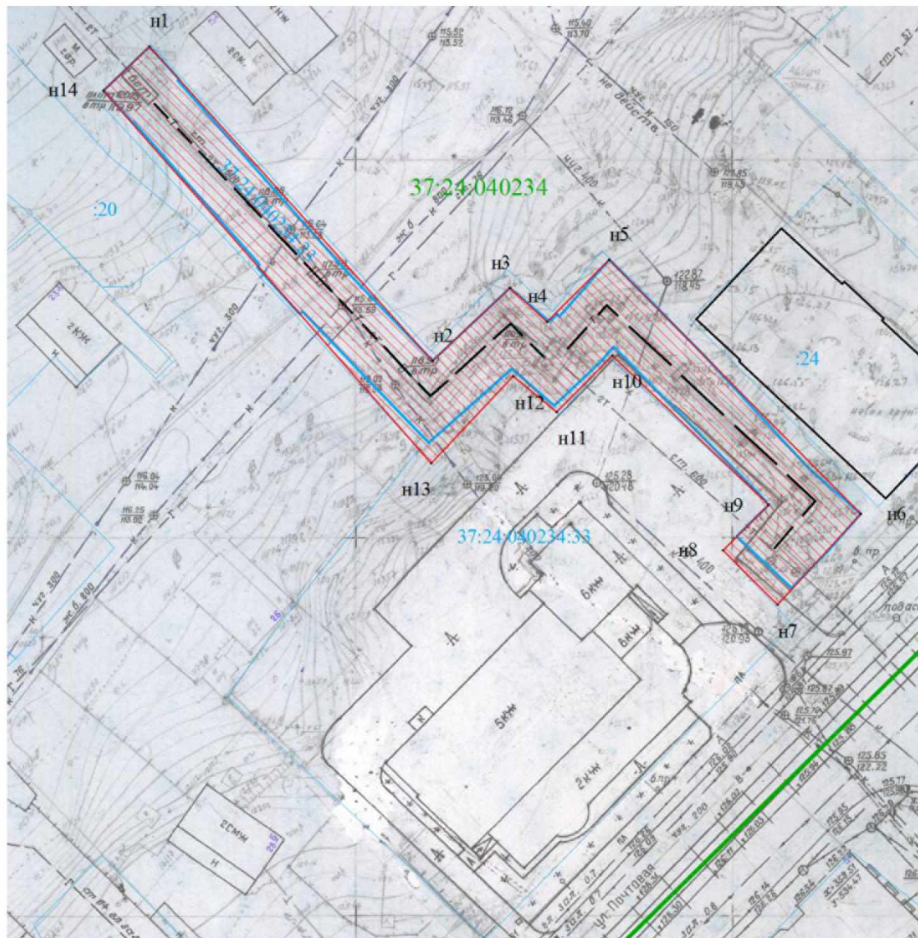
Схема расположения границ (сферы действия) публичного сервитута

устанавливаемого в целях размещения объекта участков теплотрассы Т-26 от В-30 до В-30/4 (Павловский овраг) (п.1.24) на земельный участок с кадастровым номером 37:24:040234:23

Адрес (местоположение): обл. Ивановская, г. Иваново, от ул. Почтовая до ул. Жарова

Площадь планируемого публичного сервитута: 1265 кв. м.

Категория земель: земли населенных пунктов





Масштаб 1:1000

Координаты поворотных точек границ сервитута
Система координат: МСК г. Иваново

Обозначение характерных точек границ	Координаты, м	
	X	Y
1	2	3
n1	465.18	-627.53
n2	423.55	-590.11
n3	433.23	-579.83
n4	428.77	-575.00
n5	436.91	-566.72
n6	403.34	-533.43
n7	391.29	-544.47
n8	398.55	-551.71
n9	404.55	-545.69
n10	424.26	-566.36
n11	416.78	-573.68
n12	421.50	-579.41
n13	410.06	-590.25
n14	459.30	-633.61
n1	465.18	-627.53

Условные обозначения:

-  - зона планируемой границы сферы действия публичного сервитута
-  - границы существующих земельных участков
- 37:24:010357:25 - кадастровый номер земельного участка
- 37:24: 010357 - номер кадастрового квартала
- - характерная точка границы, сведения о которой достаточны для определения ее местоположения
- n1,n2,n3,... - номер характерной точки границы, сведения о которой достаточны для определения ее местоположения

Сведения о земельном участке

Кадастровый номер участка	Разрешенное использование	Площадь земельного участка	Сведения о правах	Вид права
1	2	3	4	5
37:24:040234:23	надземная часть теплосети	1356	Нет сведений	Нет сведений