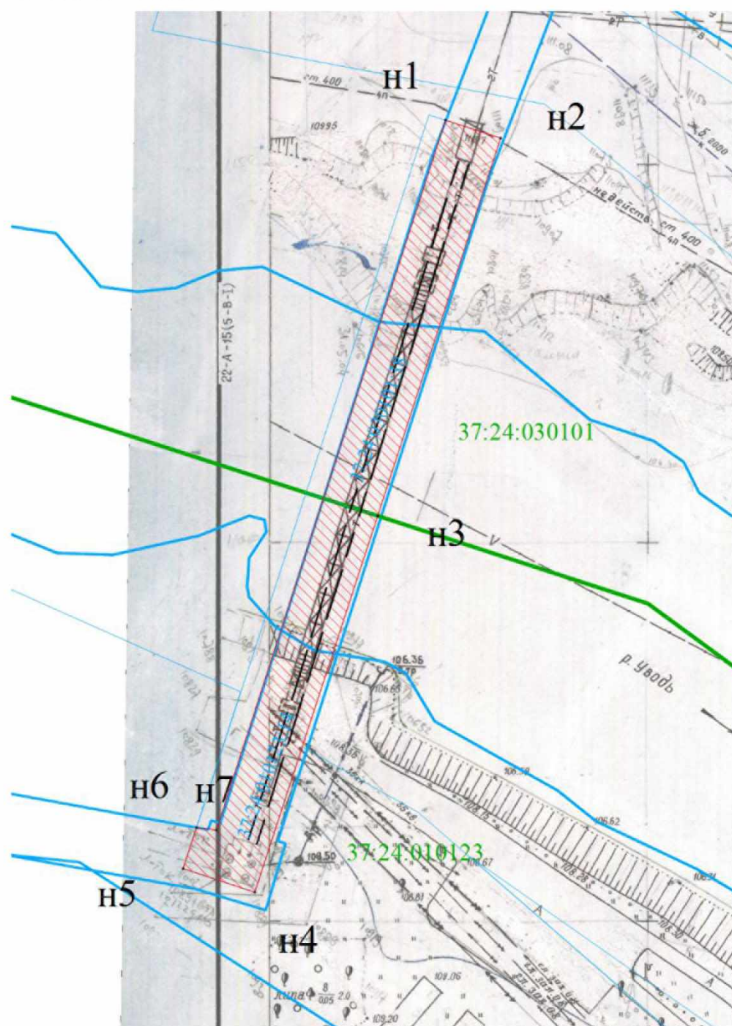


Схема расположения границ (сферы действия) публичного сервитута

устанавливаемого в целях размещения объекта участков теплотрассы Т-43 от С-10 до С-18 (ул. Рыбинская) (п.1.14) на земельные участки с кадастровыми номерами 37:24:030101:38, 37:24:010123:14
 Адрес (местоположение): обл. Ивановская, г. Иваново, Шереметьевский проспект
 Площадь планируемого публичного сервитута: 808 кв. м.
 Категория земель: земли населенных пунктов





Масштаб 1:1000

Координаты поворотных точек границ сервитута Система координат: МСК г. Иваново

Обозначение характерных точек границ	Координаты, м	
	X	Y
1	2	3
n1	1155.90	773.26
n2	1153.51	780.59
n3	1103.57	764.30
n4	1053.83	748.05
n5	1056.93	738.55
n6	1062.38	740.33
n7	1062.03	742.94
n1	1155.90	773.26

Условные обозначения:

-  - зона планируемой границы сферы действия публичного сервитута
-  - границы существующих земельных участков
- 37:24:010152:48 - кадастровый номер земельного участка
- 37:24: 010152 - номер кадастрового квартала
- - характерная точка границы, сведения о которой достаточны для определения ее местоположения
- n1,n2,n3,..., - номер характерной точки границы, сведения о которой достаточны для определения ее местоположения

Сведения о земельном участке

Кадастровый номер участка	Разрешенное использование	Площадь земельного участка	Сведения о правах	Вид права
1	2	3	4	5
37:24:030101:38	наземная часть теплотрассы	525	Нет сведений	Нет сведений
37:24:010123:14	наземная часть теплотрассы	523	Нет сведений	Нет сведений