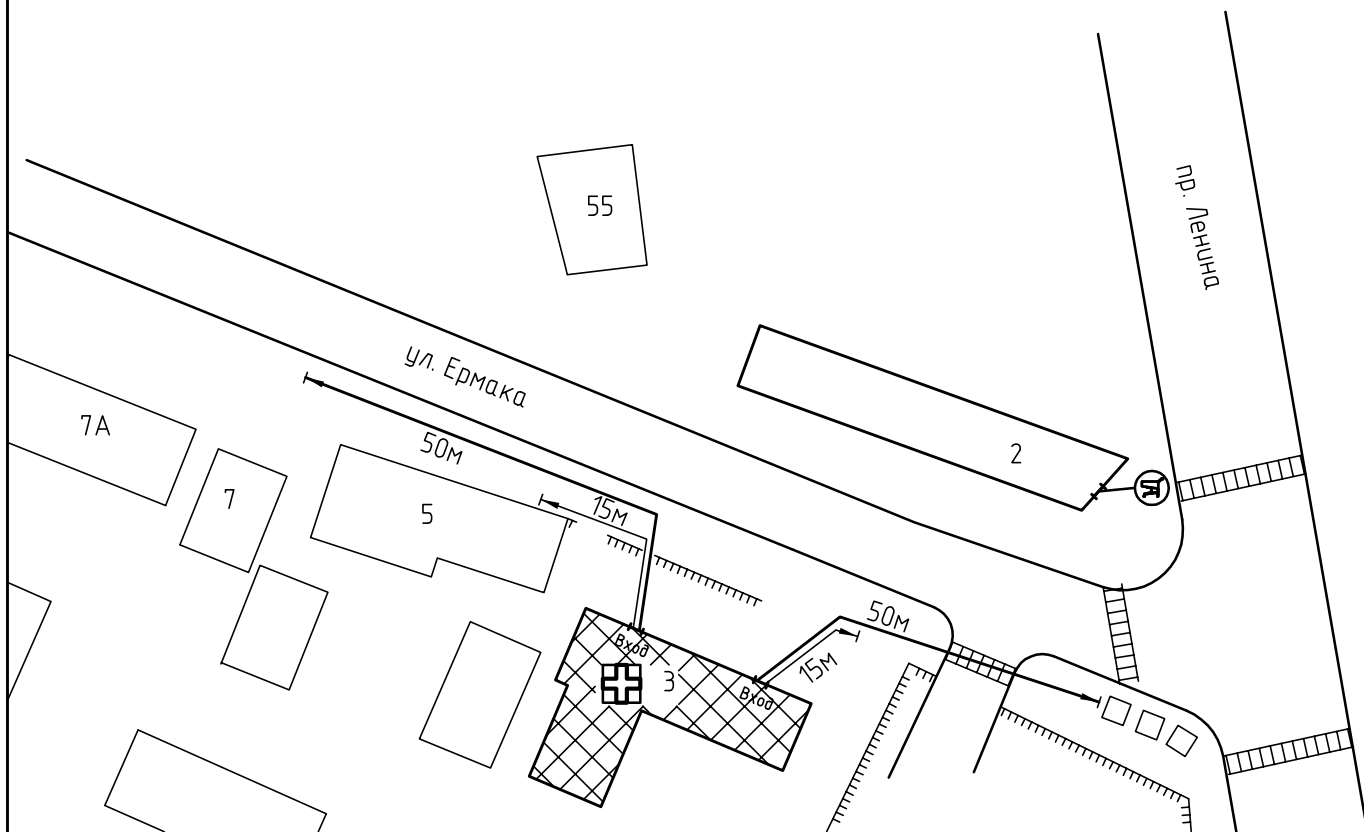


Схема прилегающей территории детской городской
клинической больницы №1
по адресу: г. Иваново ул. Ермака, д.3. М 1:1000



Условные обозначения:



Организации и объекты от которых определяется расстояние.



Объект торговли.




Объект общественного питания.




Детские и образовательные учреждения.



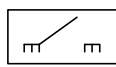
Объект здравоохранения



Окружающая застройка




Ограждение прилегающей территории



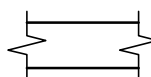
Ворота.



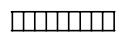
Расстояние 50м.




Расстояние 15м.



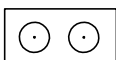
Дороги, тротуары.



Пешеходный переход.



Газон.



Деревья групповой посадки.

Инв. № подл. | Подп. и дата. | Взам. инв. №