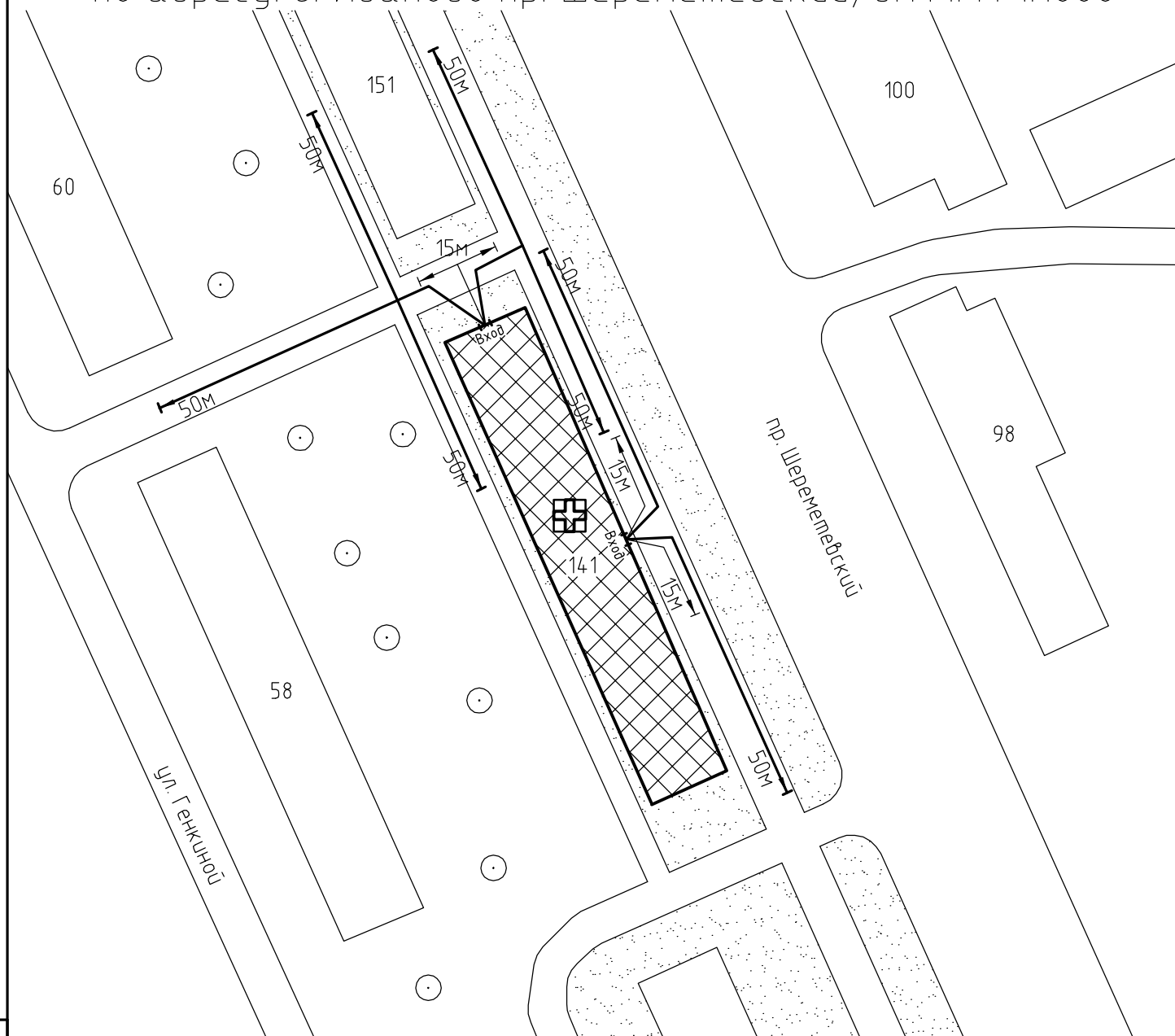
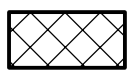


Схема прилегающей территории  
Детской городской поликлиники №6  
по адресу: г. Иваново пр. Шереметевский, д.141. М 1:1000



Условные обозначения:



Организации и объекты от которых определяется расстояние.



Объект торговли.



Объект общественного питания.



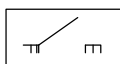
Объект здравоохранения.



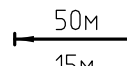
Окружающая застройка.



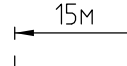
Ограждение прилегающей территории.




Ворота.



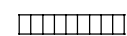
Расстояние 50м.




Расстояние 15м.



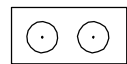
Дороги, тротуары.



Пешеходный переход.



Газон.



Деревья.