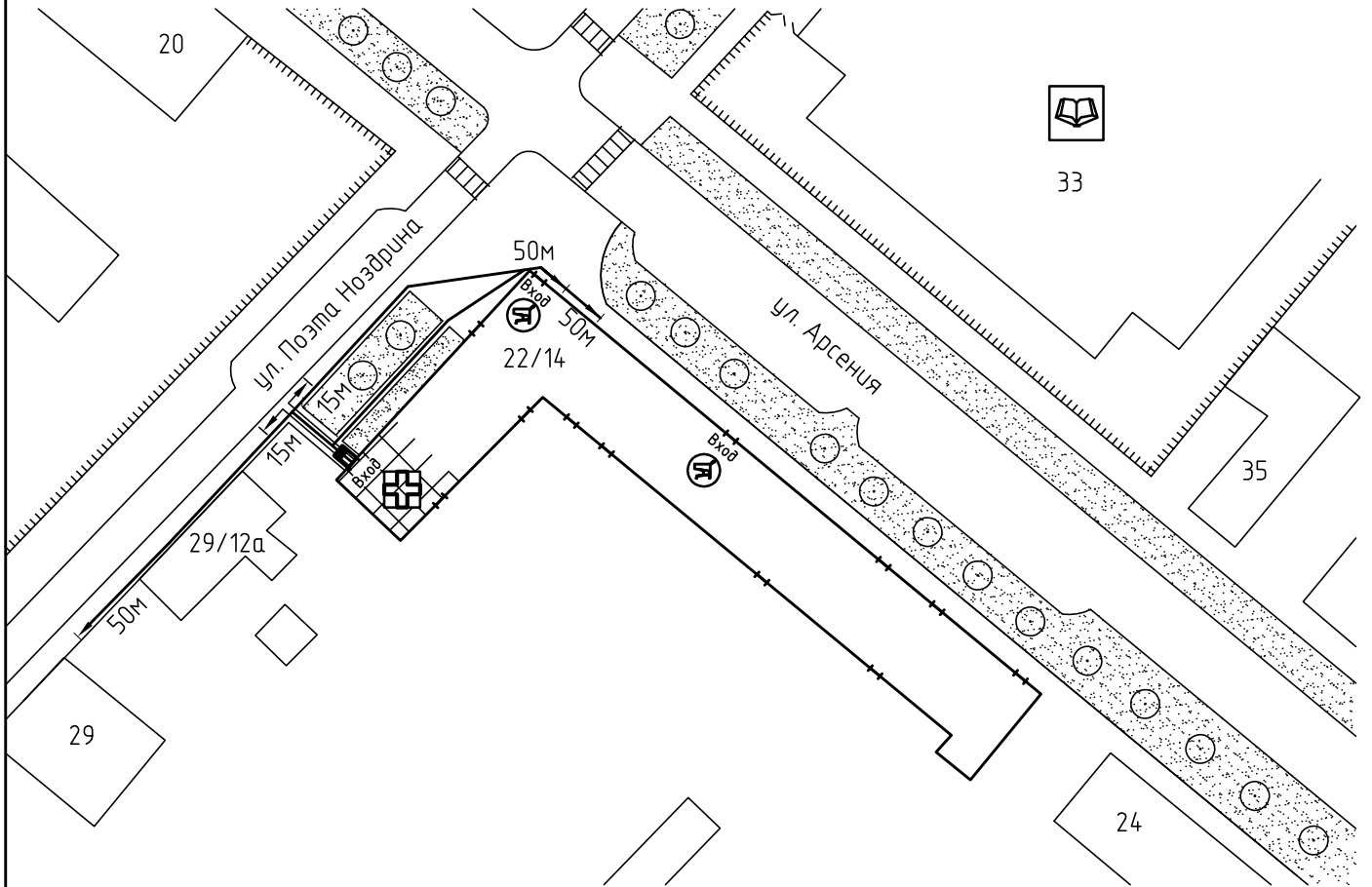

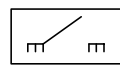

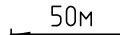





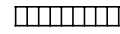



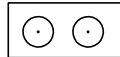


Схема прилегающей территории  
медицинского центра Диамед по адресу:  
г. Иваново ул. Арсения, д.22/14. М 1:1000



Условные обозначения:

- |                                                                                     |                                                           |                                                                                      |                            |
|-------------------------------------------------------------------------------------|-----------------------------------------------------------|--------------------------------------------------------------------------------------|----------------------------|
|  | Организации и объекты от которых определяется расстояние. |  | Ворота.                    |
|  | Объект торговли.                                          |  | Расстояние 50м.            |
|  | Объект общественного питания.                             |  | Расстояние 15м.            |
|  | Детские и образовательные учреждения.                     |  | Дороги, тротуары.          |
|  | Объект здравоохранения                                    |  | Пешеходный переход.        |
|  | Окружающая застройка                                      |  | Газон.                     |
|  | Ограждение прилегающей территории                         |  | Деревья групповой посадки. |

ООО "АКБ СТАЛЬ" \_\_\_\_\_ 2013

Составил: \_\_\_\_\_

Взам. инв. №

Подп. и дата

Инв. № подл