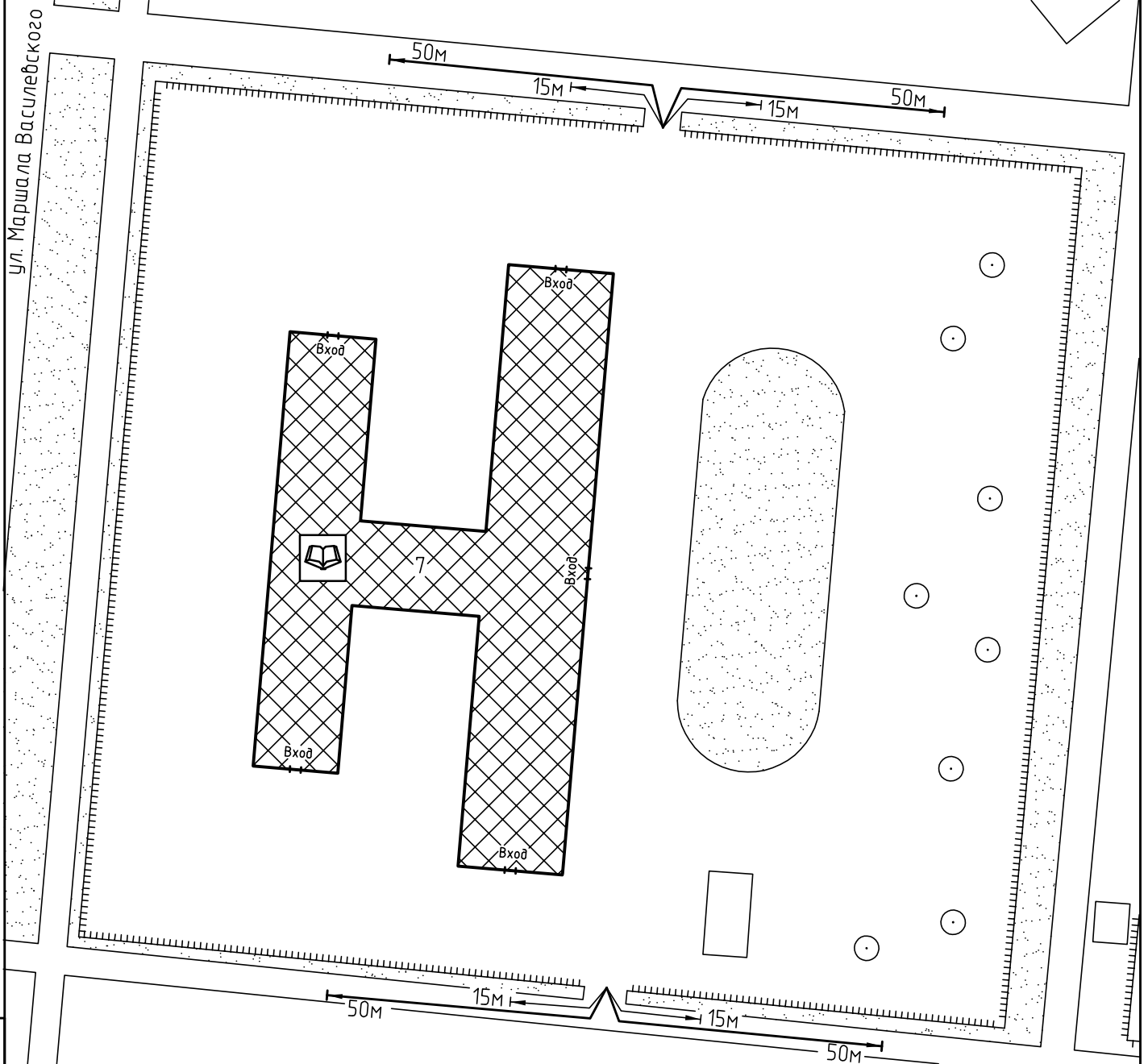
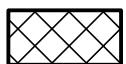




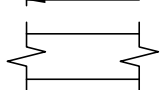

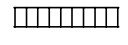
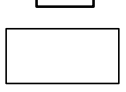

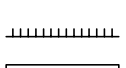
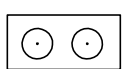
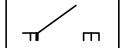


Схема прилегающей территории Школы №19
по адресу: г. Иваново ул. Маршала Василевского, д.7. М 1:1000



Условные обозначения:

- | | | | |
|---|---|--|---------------------|
|  | Организации и объекты от которых определяется расстояние. |  | Расстояние 50м. |
|  | Объект торговли. |  | Расстояние 15м. |
|  | Объект общественного питания. |  | Дороги, тротуары. |
|  | Детские и образовательные учреждения. |  | Пешеходный переход. |
|  | Окружающая застройка. |  | Газон. |
|  | Ограждение прилегающей территории. |  | Деревья. |
|  | Ворота. | | |

ООО "АКБ СТАЛЬ" _____ 2013

Составил: _____

Взам. инв. №

Подп. и дата

Инв. № подл