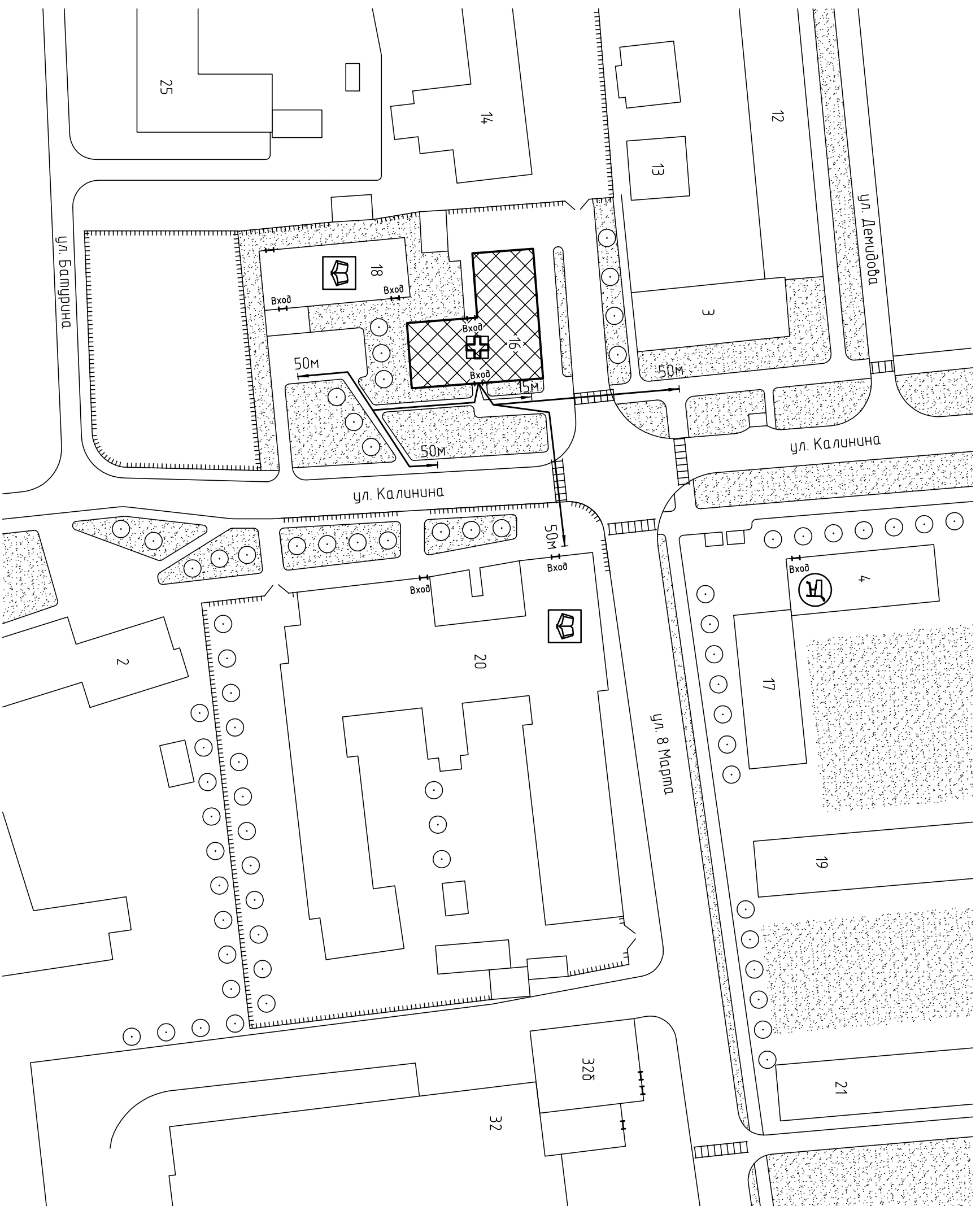








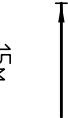

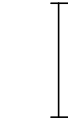

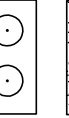



Схема прилегающей территории ОБУЗ
Городская поликлиника №10
по адресу: г. Иваново ул. 8 Марта, д. 16. М 1:1000.



Условные обозначения:

-  Организация и объекты от которых определяется расстояние.
-  Объект торговли.
-  Объект общественного питания.
-  Детские и образовательные учреждения.
-  Объект здравоохранения.
-  Окружающая застройка
-  Организация прилегающей территории
-  Ворота.
-  Расстояние 50м.
-  Расстояние 15м.
-  Дороги, тротуары.
-  Пешеходный переход.
-  Газон.
-  Деревья.

Приложение № _____
к постановлению Администрации города Иваново
от _____ № _____

000 "АКБ СТАЛЬ" _____ 2013

Составил: _____

Инв. № подл

Подп. и дата

Взам. инв. №