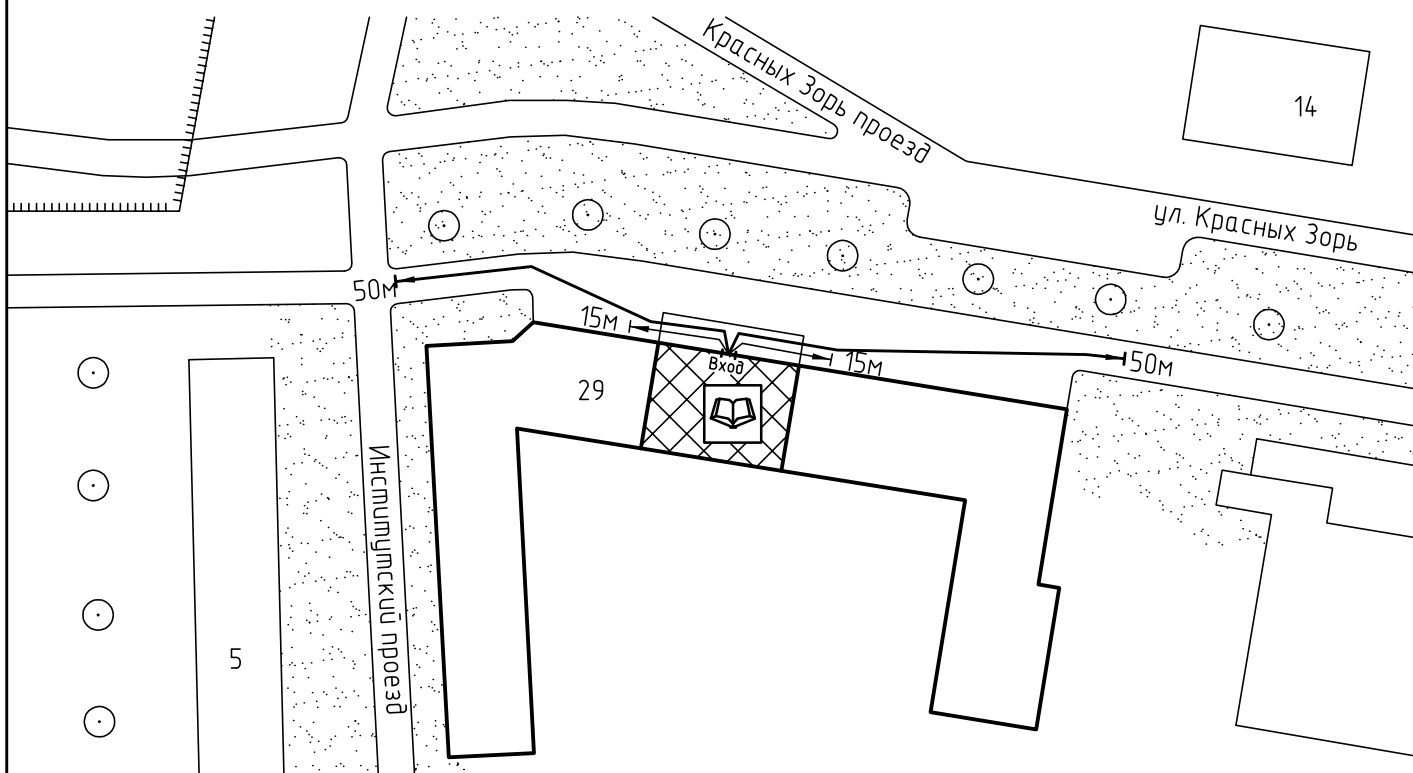


Схема прилегающей территории
 Института бизнеса, информационных технологий и финансов
 по адресу: г. Иваново ул. Красных Зорь, д.29/2. М 1:1000



Условные обозначения:



Организации и объекты от которых определяется расстояние.




Объект торговли.




Объект общественного питания.



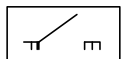
Детские и образовательные учреждения.



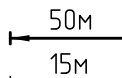
Окружающая застройка.



Ограждение прилегающей территории.

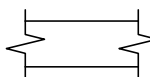


Ворота.

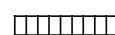


Расстояние 50м.

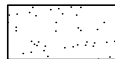
Расстояние 15м.



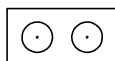
Дороги, тротуары.



Пешеходный переход.



Газон.



Деревья.