



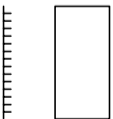
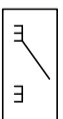

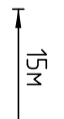

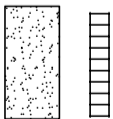
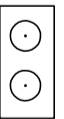
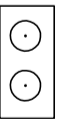



Приложение № \_\_\_\_\_  
к постановлению Администрации города Иванова  
от \_\_\_\_\_ № \_\_\_\_\_

Схема прилегающей территории  
Муниципального бюджетного учреждения  
здравоохранения

«Городская клиническая больница № 7»  
по адресу: г. Иваново, ул. Воронина д.10. М 1:1000.

Условные обозначения:

- |   |  |
|---|--|
|  | Организации и объекты от которых<br>определяется расстояние. |
|  | Объект торговли.   |
|  | Объект общественного<br>питания.                             |
|   | Детские и образовательные<br>учреждения.                     |
|    | Окружающая застройка.  |
|    | Ворота.  |
|    | Расстояние 50м.  |
|    | Расстояние 15м.  |
|    | Дорогу, тротуары.  |
|    | Пешеходный переход.  |
|    | Газон.   |
|    | Деревья.   |
|    | Объект здравоохранения.                                      |

Инв. № подл \_\_\_\_\_ Подп. и дата \_\_\_\_\_ Взам. инв. № \_\_\_\_\_

