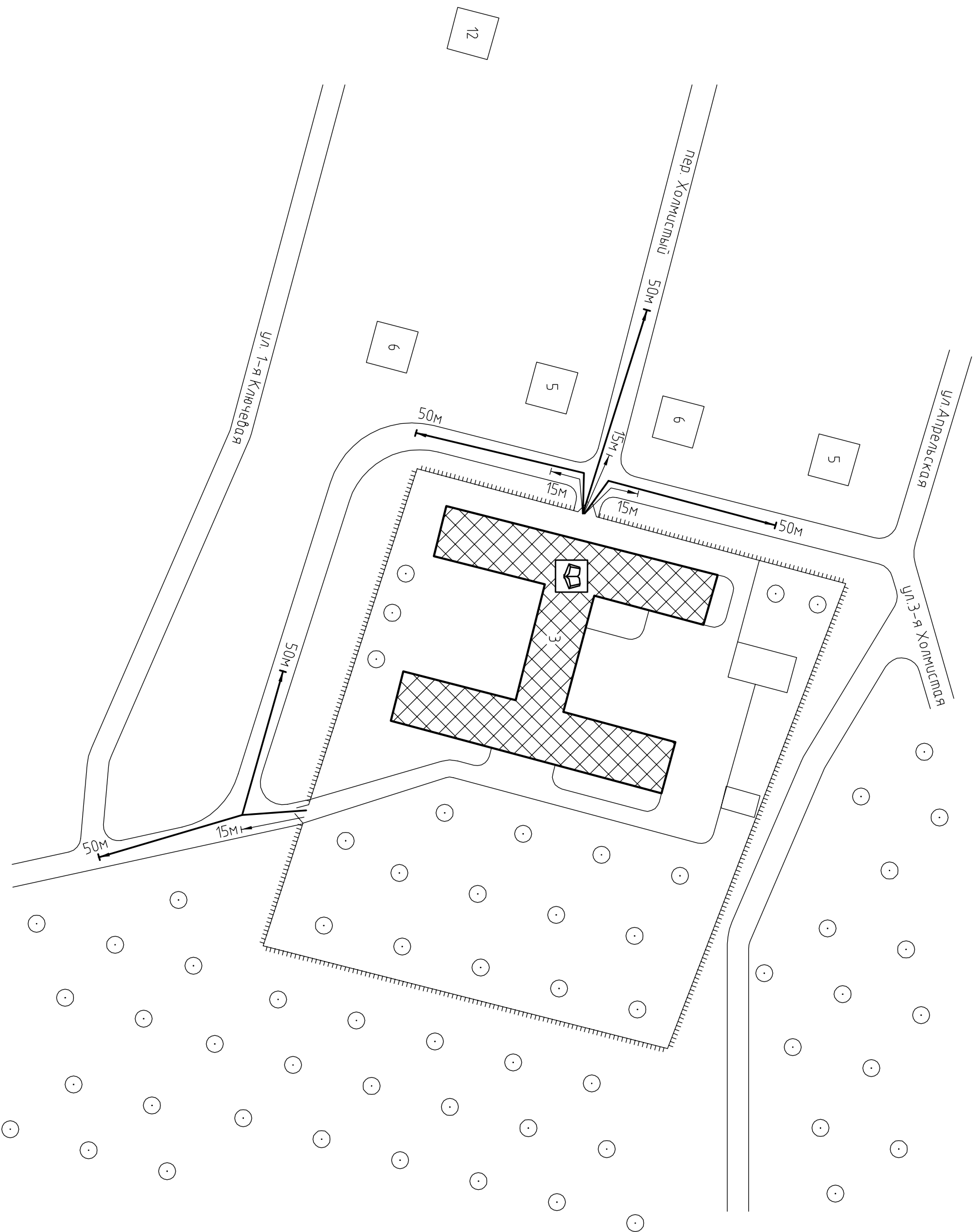






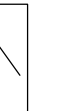




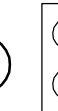





Схема прилегающей территории
Муниципального учреждения
Средняя общеобразовательная школа №14
по адресу: г. Иваново ул. Апрельская, д.3, М 1:1000.



Приложение № _____
к постановлению Администрации города Иваново
от _____ № _____

Условные обозначения:

- | | |
|---|--|
|  | Организации и объекты от которых
определяется расстояние. |
|  | Объект торговли |
|  | Объект общественного
питания. |
|  | Детские и образовательные
учреждения. |
|  | Объект здравоохранения. |
|  | Окружающая застройка. |
|  | Ограждение прилегающей
территории. |
|  | Ворота. |
|  | Расстояние 50м.
Расстояние 15м. |
|  | Дорогу, тротуары. |
|  | Пешеходный переход. |
|  | Газон. |
|  | Деревья групповой посадки. |
|  | Объект спорта. |
|  | Объект военного назначения |