





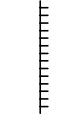

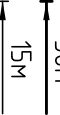

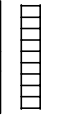





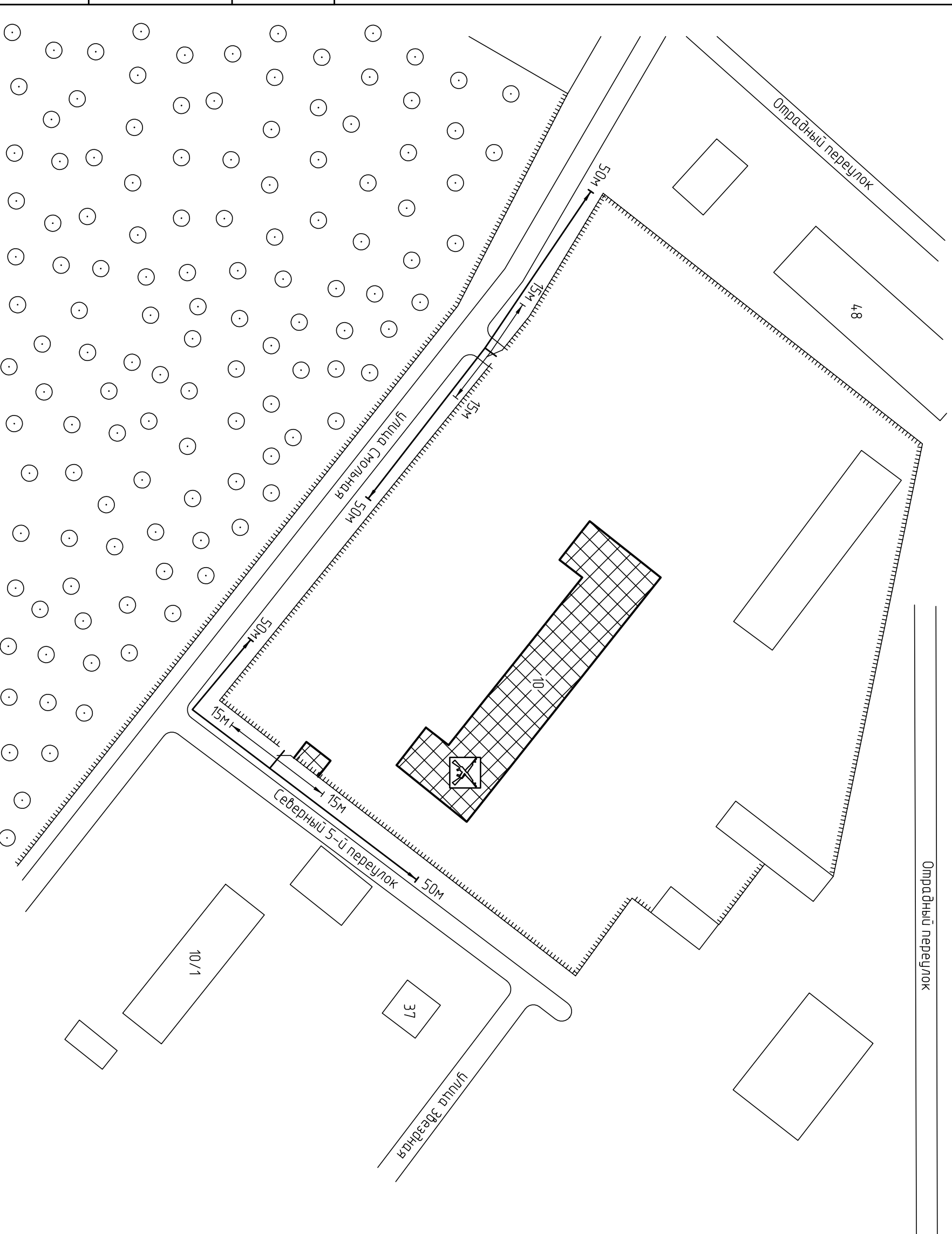
Схема прилегающей территории Федерального  
Государственного учреждения "1883 Военный Госпиталь"  
по адресу: г. Иваново ул. Смольная, д.10. М 1:1000

Приложение № \_\_\_\_\_  
к постановлению Администрации города Иваново  
от \_\_\_\_\_ № \_\_\_\_\_

Отрадный переулок

Условные обозначения:

- |   |  |
|---|--|
|  | Организации и объекты от которых<br>определяется расстояние. |
|  | Объект торговли  |
|  | Объект общественного<br>питания.                             |
|  | Детские и образовательные<br>учреждения.                     |
|  | Объект здравоохранения.                                      |
|  | Окружающая застройка.  |
|   | Ограждение прилегающей<br>территории.                        |
|    | Ворота.<br>Расстояние 50м.<br>Расстояние 15м.                |
|    | Дорогу, тропицары.   |
|    | Пешеходный переход.  |
|    | Газон.   |
|    | Дереья групповой посадки.                                    |
|    | Объект спорта.   |
|    | Объект военного назначения                                   |



Инв. № подл	Подп. и дата	Взам. инв. №