




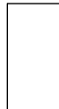

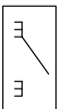

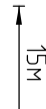



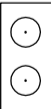


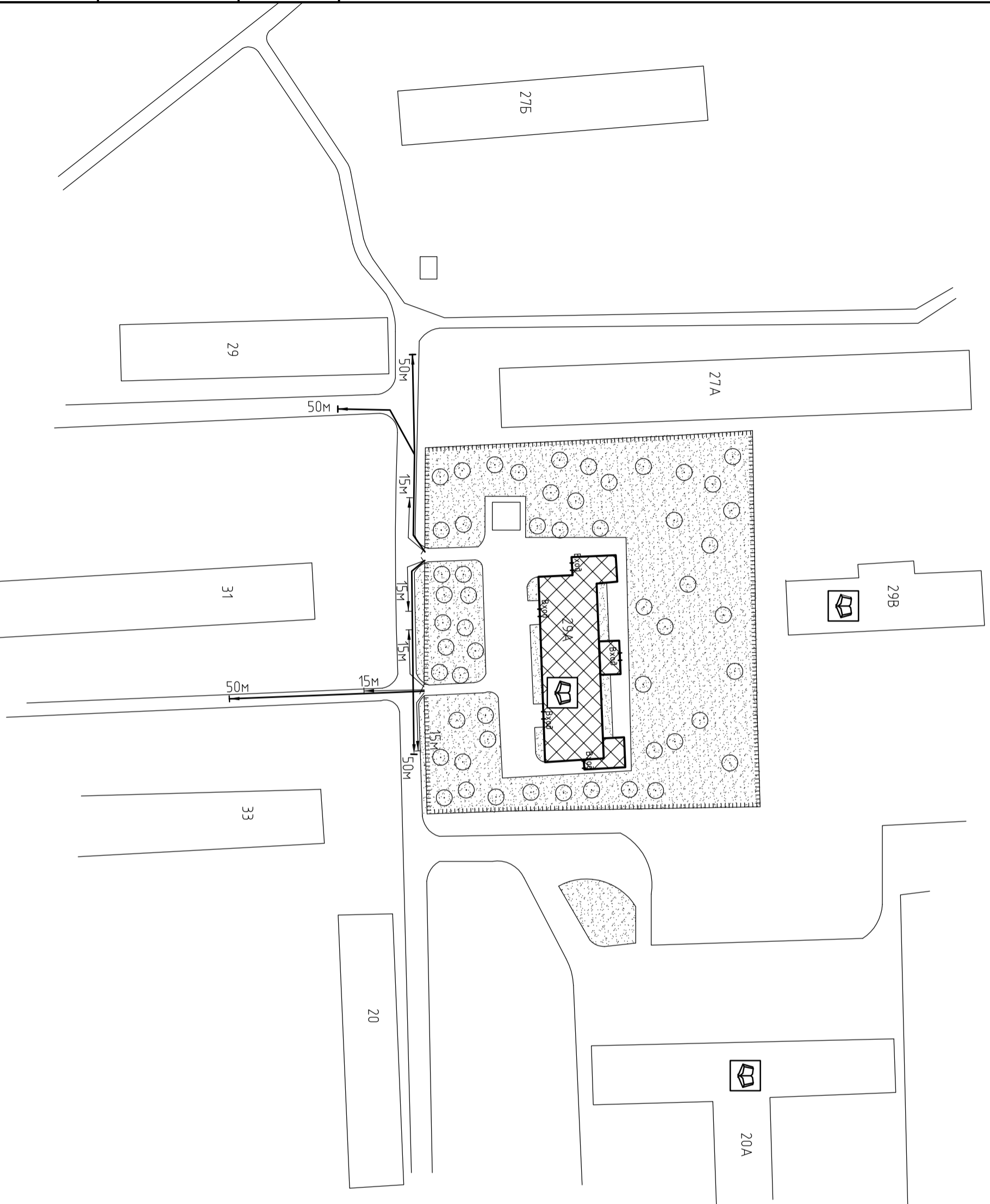
Схема прилегающей территории муниципальной бюджетного дошкольного образовательного учреждения "Детский сад № 173" по адресу: г. Иваново, ул. Шуйских, д.29А М1:1000

Приложение № _____
к постановлению Администрации города Иваново
от _____ № _____

Условные обозначения:

	Организации и объекты от которых определяется расстояние.
	Объект торговли.
	Объект общественного питания.
	Детские и образовательные учреждения.
	Объект здравоохранения.
	Окружающая застройка.
	Ограждение прилегающей территории.
	Ворота.
	Расстояние 50м.
	Расстояние 15м.
	Дороги, тротуары.
	Пешеходный переход.
	Газон.
	Дерево.

Инв. № подл.	Подп. и дата	Взам. инв. №



ООО "АКБ СТАЛЬ" _____ 2013
Составил: _____