






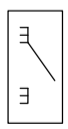



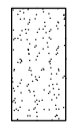
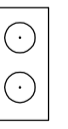
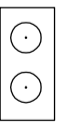
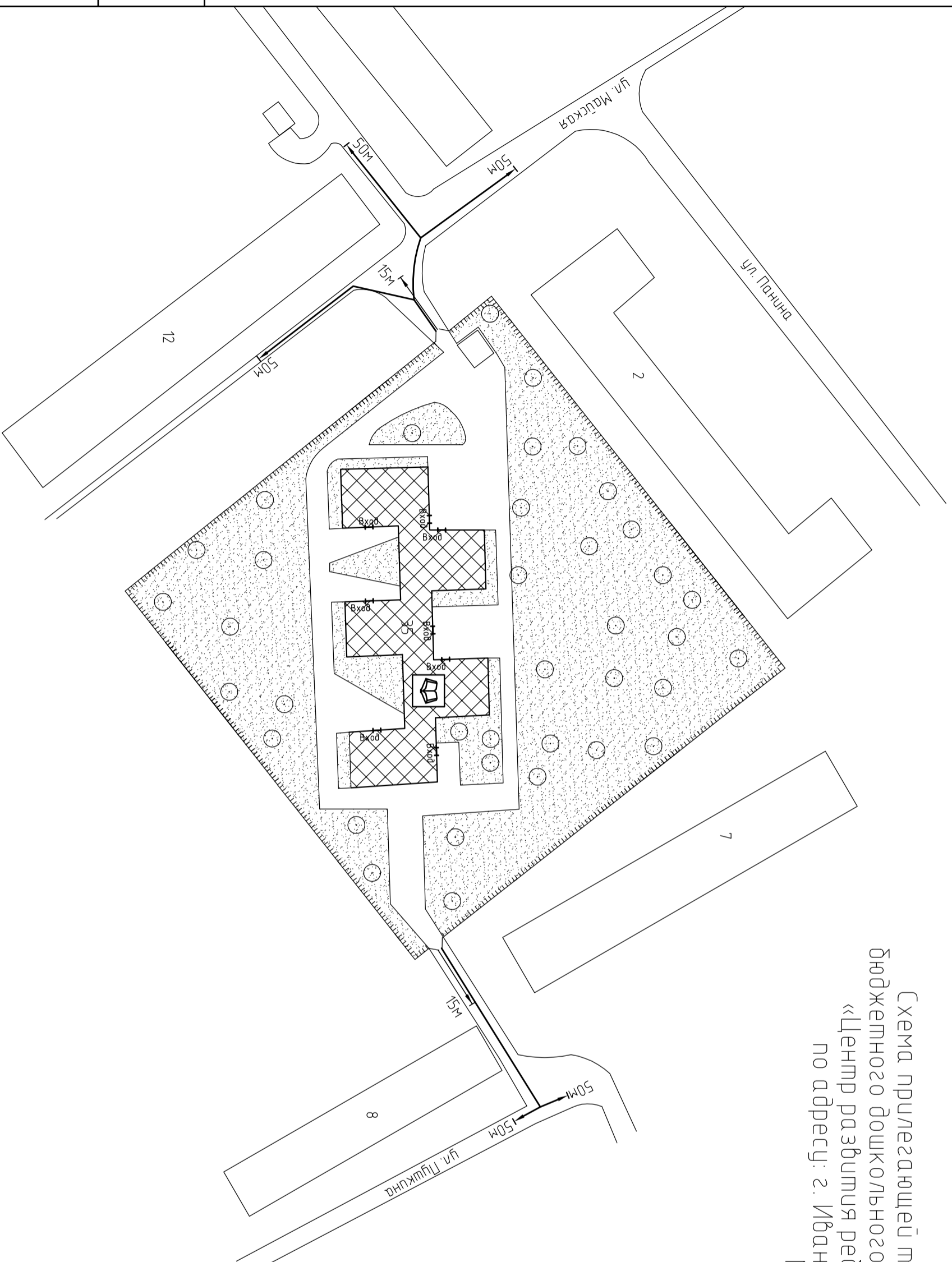


Приложение № \_\_\_\_\_  
к постановлению Администрации города Иванова  
от \_\_\_\_\_ № \_\_\_\_\_

Схема прилегающей территории муниципального  
бюджетного дошкольного образовательного учреждения  
«Центр развития ребенка – детский сад № 179»  
по адресу: с. Иваново Микрорайон 30, д.35  
М1:1000

Условные обозначения:

	Организации и объекты от которых определяется расстояние:
	Объект торговли.
	Объект общественного питания.
	Детские и образовательные учреждения.
	Объект здравоохранения
	Окружающая застройка
	Ограждение прилегающей территории
	Ворота.
	Расстояние 50м.
	Расстояние 15м.
	Дороги, тротуары.
	Пешеходный переход.
	Газон.
	Дерево.



Инв. № подл \_\_\_\_\_ Подп. и дата \_\_\_\_\_ Взам. инв. № \_\_\_\_\_