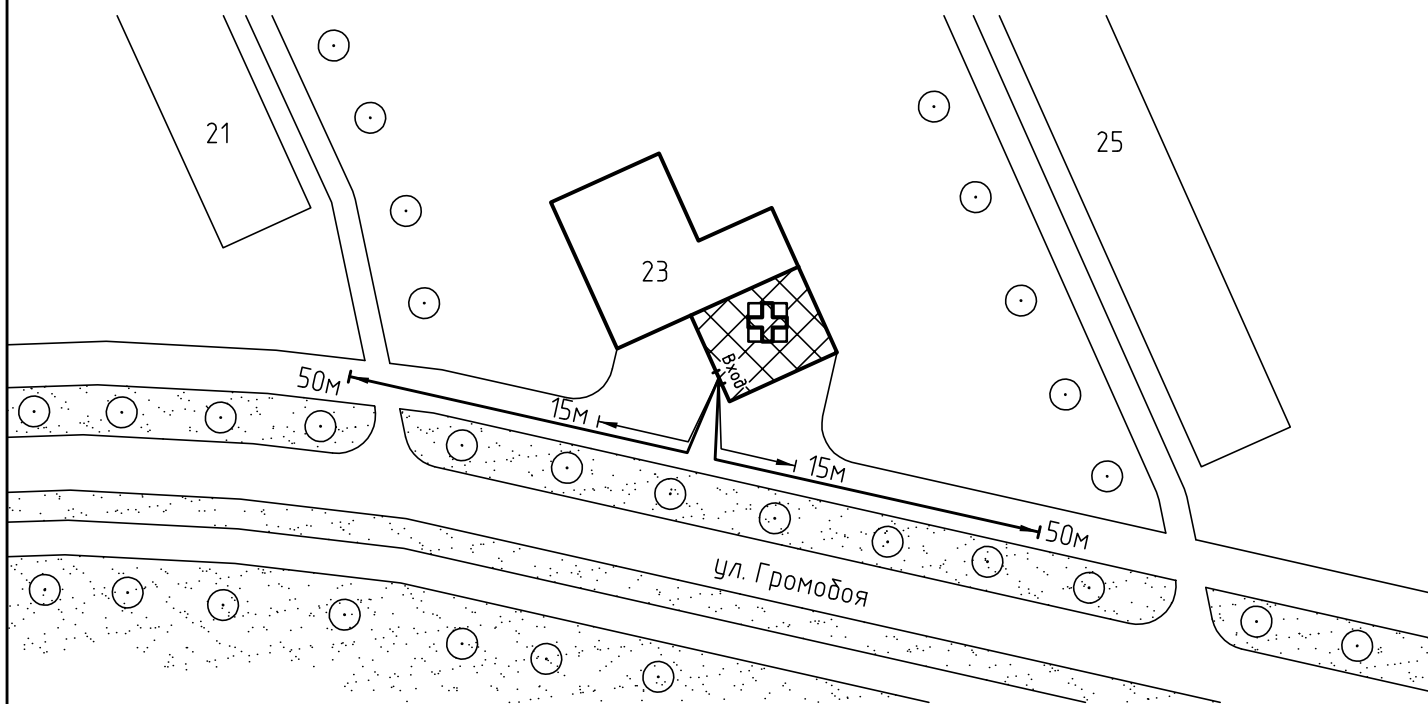






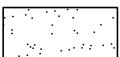
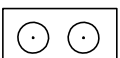
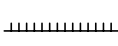
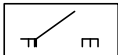


Схема прилегающей территории
 Стоматологической клиники «Блеск»
 по адресу: г. Иваново ул. Громобоя, д. 23. М 1:1000



Условные обозначения:

	Организации и объекты от которых определяется расстояние.		Расстояние 50м.
			Расстояние 15м.
	Объект торговли.		Дороги, тротуары.
	Объект общественного питания.		Пешеходный переход.
	Объект здравоохранения.		Газон.
	Окружающая застройка.		Дереья .
	Ограждение прилегающей территории.		
	Ворота.		