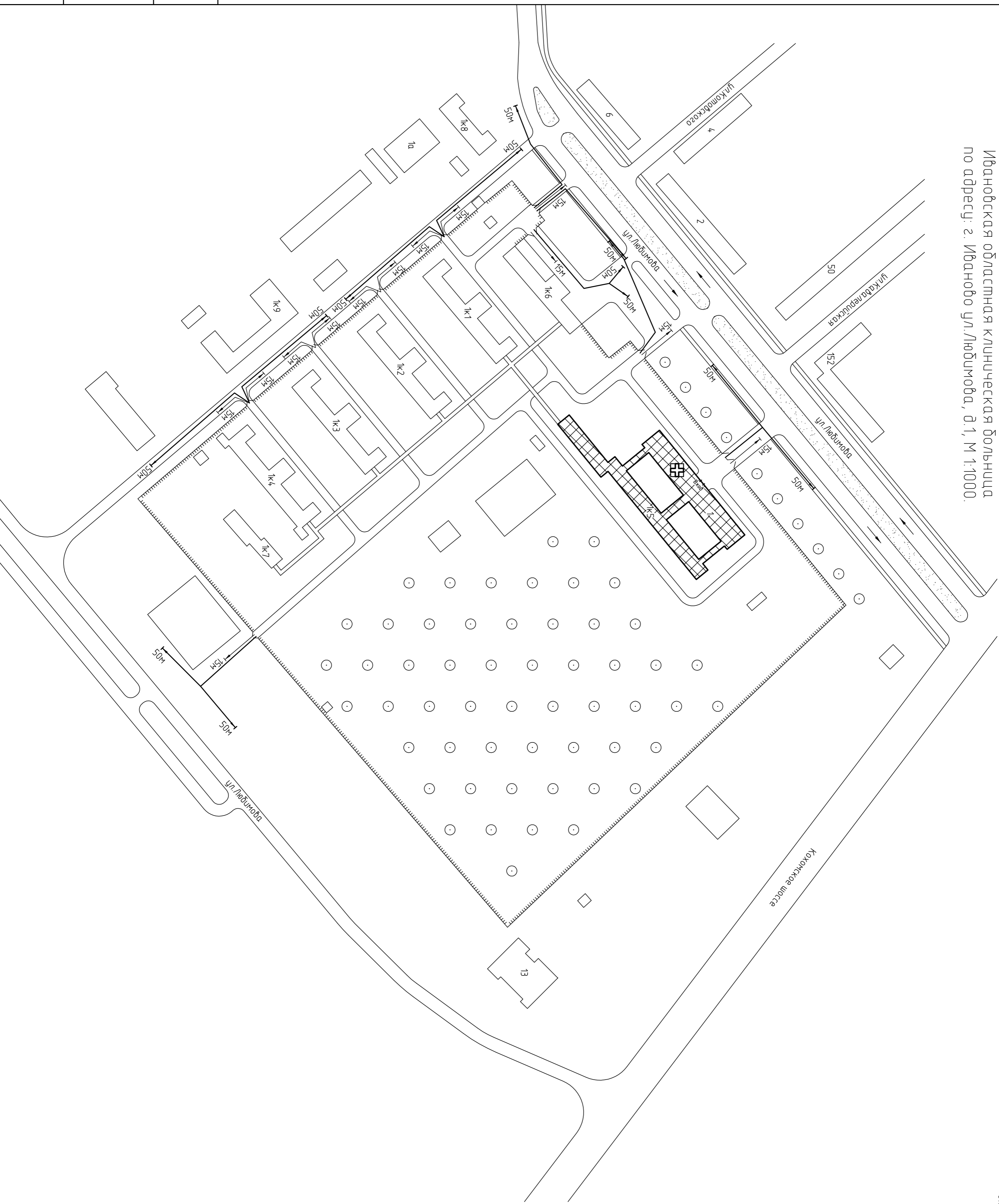







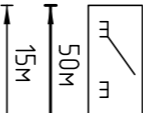



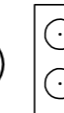




Схема прилегающей территории  
 областного бюджетного учреждения здравоохранения  
 Ивановская областная клиническая больница  
 по адресу: г. Иваново ул. Любимова, д.1, М 1:1000.



Условные обозначения:

-  Ограждения и объекты от которых определяется расстояние.
-  Объект морзобли
-  Объект общественного питания.
-  Детские и образовательные учреждения.
-  Объект здравоохранения.
-  Окружающая застройка.
-  Ограждение прилегающей территории.
-  Ворота.  
 Расстояние 50м.  
 Расстояние 15м.
-  Дороги, тротуары.
-  Пешеходный переход.
-  Газон.
-  Деревья групповой посадки.
-  Объект спорта.
-  Объект военного назначения.

Приложение № \_\_\_\_\_  
 к постановлению Администрации города Иванова  
 от \_\_\_\_\_ № \_\_\_\_\_