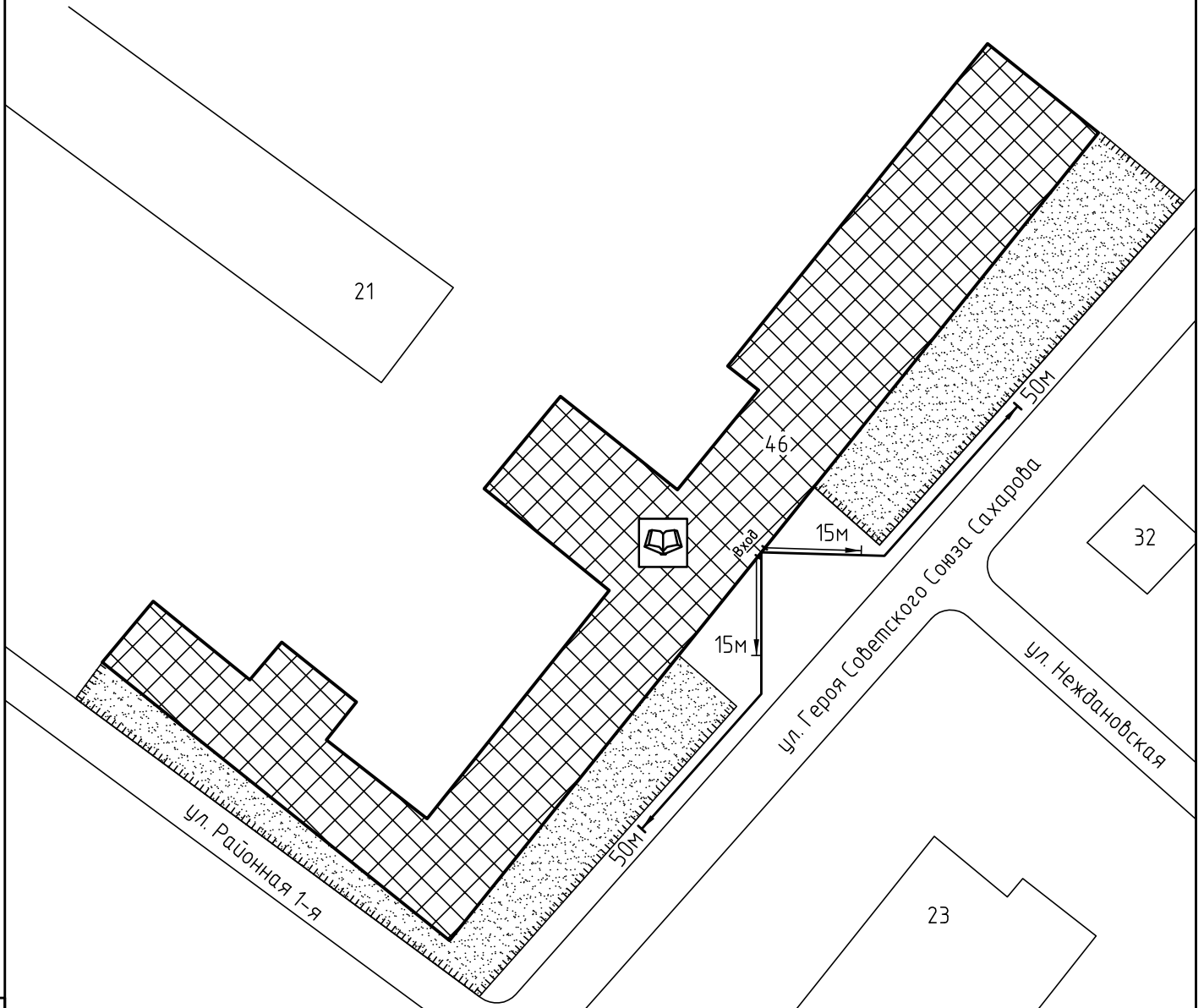

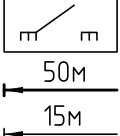



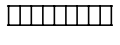


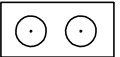
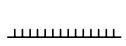


Схема прилегающей территории  
 профессионального училища №8 по адресу:  
 г. Иваново ул. Героя Советского Союза Сахарова, д.46 М 1:1000



Условные обозначения:

- |   |   |  |                            |
|---|---|--|----------------------------|
|  | Организации и объекты от которых определяется расстояние. |  | Ворота.                    |
|  | Объект торговли.  |  | Расстояние 50м.            |
|  | Объект общественного питания.                             |  | Расстояние 15м.            |
|  | Детские и образовательные учреждения.                     |  | Дороги, тротуары.          |
|  | Объект здравоохранения.                                   |  | Пешеходный переход.        |
|  | Окружающая застройка.                                     |  | Газон.                     |
|  | Ограждение прилегающей территории.                        |  | Деревья групповой посадки. |

ООО "АКБ СТАЛЬ" \_\_\_\_\_ 2013

Составил: \_\_\_\_\_

Инв. № подл. Подп. и дата. Взам. инв. №