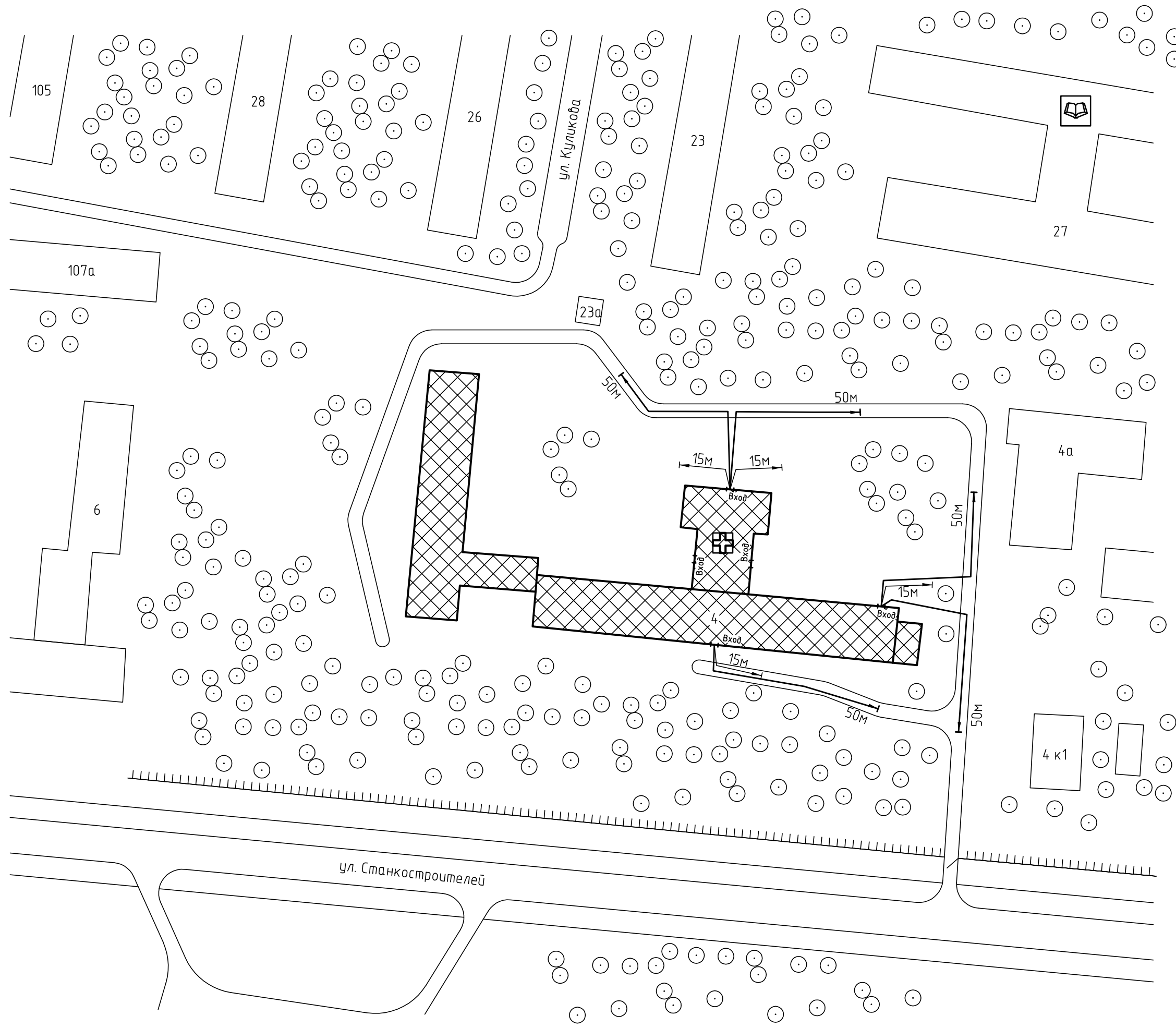






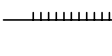

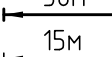

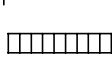







Схема прилегающей территории Муниципального учреждения здравоохранения г. Иванова городской клинической больницы № 8 по адресу: г. Иваново ул. Станкостроителей, д. 4. М 1:1000

Приложение № \_\_\_\_\_ к постановлению Администрации города Иванова от \_\_\_\_\_ № \_\_\_\_\_



Условные обозначения:

-  Организации и объекты от которых определяется расстояние.
-  Объект торговли
-  Объект общественного питания.
-  Детские и образовательные учреждения.
-  Объект здравоохранения.
-  Окружающая застройка.
-  Ограждение прилегающей территории.
-  Ворота.
-  Расстояние 50м.
-  Расстояние 15м.
-  Дороги, тротуары.
-  Пешеходный переход.
-  Газон.
-  Деревья групповой посадки.
-  Объект спорта.
-  Объект военного назначения

Инв. № подл. Подп. и дата. Взам. инв. №