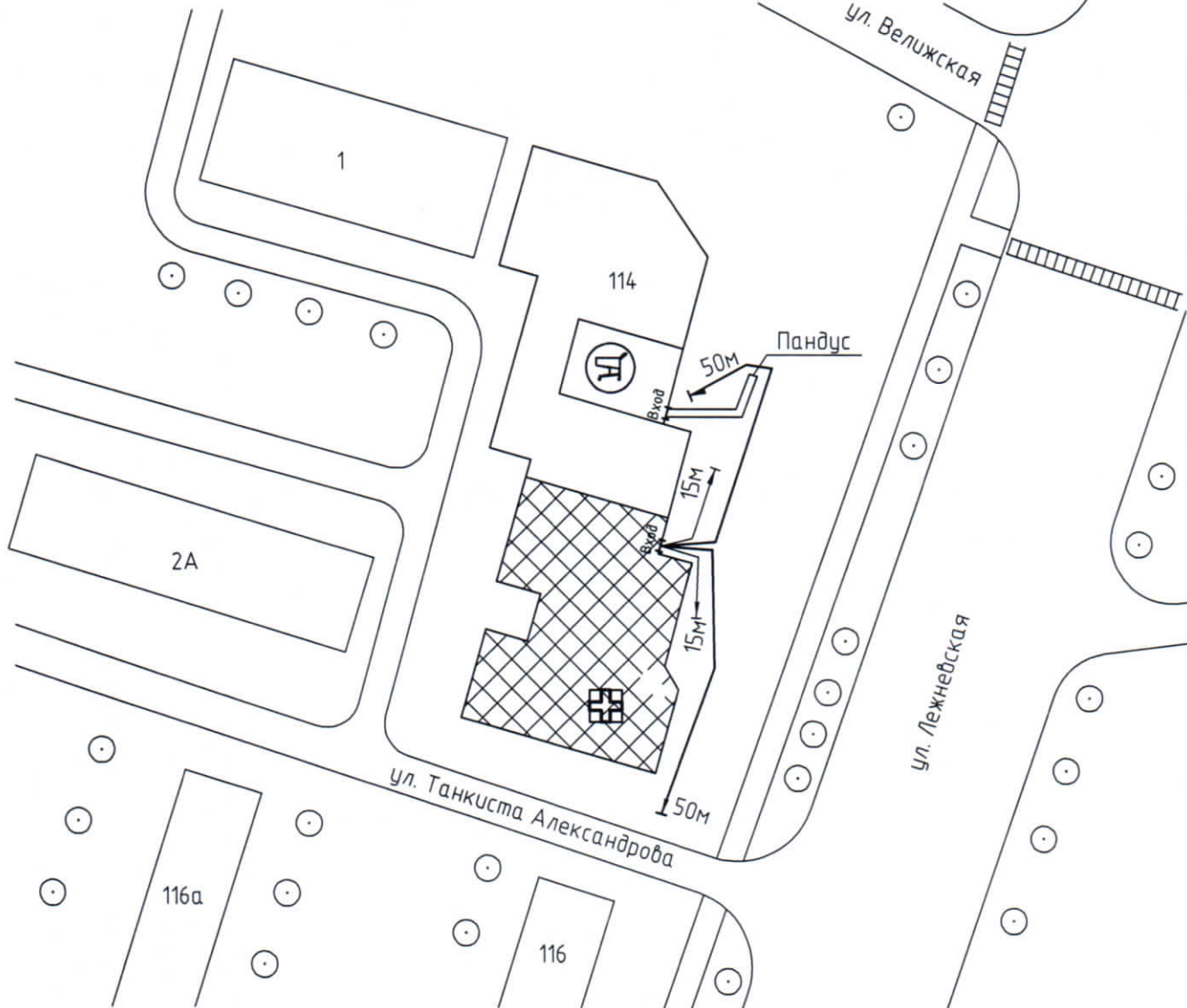


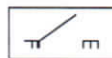
Схема прилегающей территории
 лечебно-диагностического центра "МИЛЕНАРИС" по
 адресу: г. Иваново, ул. Лежневская, д.114. М 1:1000.



Условные обозначения:



Организации и объекты от которых
 определяется расстояние.



Ворота.



Объект торговли.

50м

Расстояние 50м.



Объект общественного
 питания.

15м

Расстояние 15м.



Детские и образовательные
 учреждения.



Дороги, тротуары.



Объект здравоохранения.



Пешеходный переход.



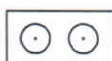
Окружающая застройка.



Газон.



Ограждение прилегающей
 территории.



Дереья .

ООО "АКБ СТАЛЬ" _____
 Составил: _____

Инв. № подл. Подп. и дата. Взам. инв. №

