

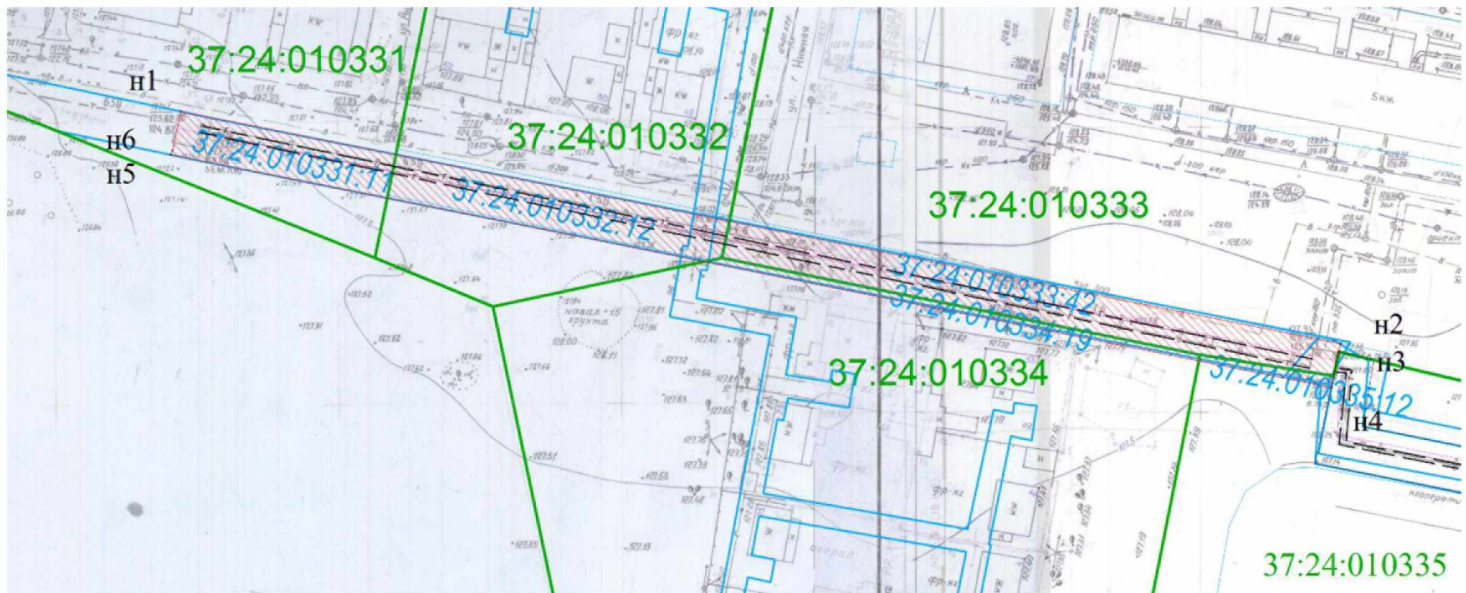
## Схема расположения границ (сферы действия) публичного сервитута

устанавливаемого в целях размещения объекта участков теплотрассы Т-57 от Д-88 до Д-92  
(ул. 5 Коляновская) (п.1.10) на земельные участки с кадастровыми номерами 37:24:010335:12,  
37:24:010334:19, 37:24:010333:42, 37:24:010332:12, 37:24:010331:11

Адрес (местоположение): обл. Ивановская, г. Иваново, ул. 5 Коляновская

Площадь планируемого публичного сервитута: 1625 кв. м.

Категория земель: земли населенных пунктов





Масштаб 1:1000

### Координаты поворотных точек границ сервитута

Система координат: МСК г. Иваново

Обозначение характерных точек границ	Координаты, м	
	X	Y
1	2	3
n1	-4547.28	870.87
n2	-4588.07	1074.73
n3	-4589.48	1074.38
n4	-4595.76	1073.11
n5	-4554.86	869.16
n6	-4554.13	869.50
n1	-4547.28	870.87

### Условные обозначения:

-  - зона планируемой границы сферы действия публичного сервитута
-  - границы существующих земельных участков
- 37:24:010152:48 - кадастровый номер земельного участка
- 37:24: 010152 - номер кадастрового квартала
- - характерная точка границы, сведения о которой достаточны для определения ее местоположения
- n1, n2, n3, ... - номер характерной точки границы, сведения о которой достаточны для определения ее местоположения

### Сведения о земельном участке

Кадастровый номер участка	Разрешенное использование	Площадь земельного участка	Сведения о правах	Вид права
1	2	3	4	5
37:24:010335:12	теплотрасса	37	Нет сведений	Нет сведений
37:24:010334:19	теплотрасса	80	Нет сведений	Нет сведений
37:24:010333:42	теплотрасса	807	Нет сведений	Нет сведений
37:24:010332:12	теплотрасса	493	Нет сведений	Нет сведений
37:24:010331:11	теплотрасса	317	Нет сведений	Нет сведений

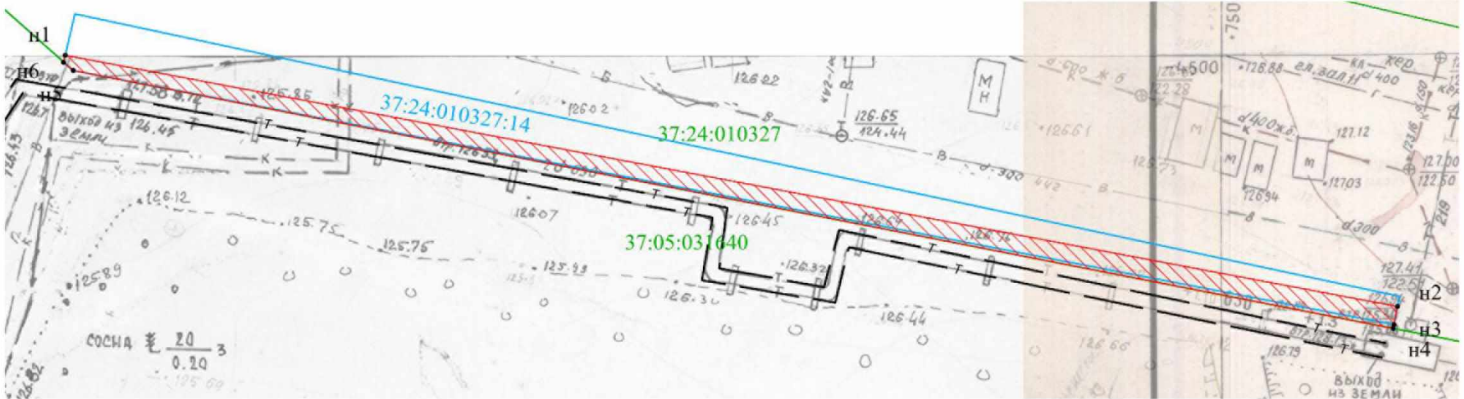
## Схема расположения границ (сферы действия) публичного сервитута

устанавливаемого в целях размещения объекта участков теплотрассы Т-57 от Д-88 до Д-92 (5 Коляновская)  
(п.1.11) земельный участок с кадастровым номером 37:24:010327:14

Адрес (местоположение): обл. Ивановская, г. Иваново, ул. 5 Коляновская

Площадь планируемого публичного сервитута: 243 кв. м.

Категория земель: земли населенных пунктов



Масштаб 1:500

### Условные обозначения:

- зона планируемой границы сферы действия публичного сервитута
- границы существующих земельных участков
- граница населенного пункта
- 37:24:010455:26 - кадастровый номер земельного участка
- 37:24: 010455 - номер кадастрового квартала
- - характерная точка границы, сведения о которой достаточны для определения ее местоположения
- n1, n2, n3, ... - номер характерной точки границы, сведения о которой достаточны для определения ее местоположения

### Сведения о земельном участке

Кадастровый номер участка	Разрешенное использование	Площадь земельного участка	Сведения о правах	Вид права
1	2	3	4	5
37:24:010327:14	Для надземной части теплотрассы, проходящей по ул. 5-й Коляновской	578	Нет сведений	Нет сведений

### Координаты поворотных точек границ сервитута Система координат: МСК г. Иваново

Обозначение характерных точек границ	Координаты, м	
	X	Y
1	2	3
n1	-4500.16	633.08
n2	-4525.32	766.67
n3	-4527.15	766.30
n4	-4527.53	766.24
n5	-4501.68	633.90
n6	-4500.87	632.91
n1	-4500.16	633.08