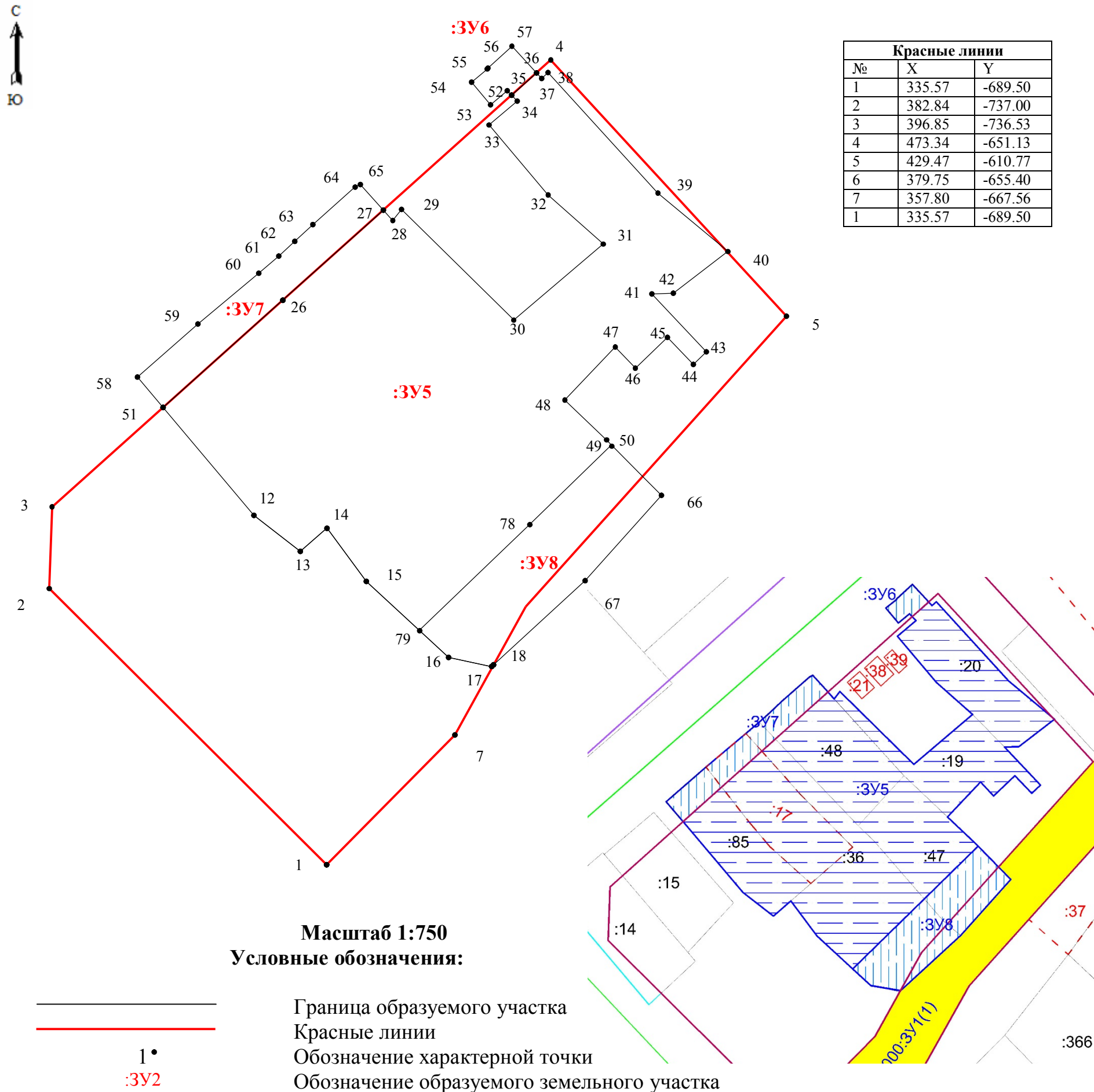


Схема расположения земельных участков 1 этап



Красные линии		
№	X	Y
1	335.57	-689.50
2	382.84	-737.00
3	396.85	-736.53
4	473.34	-651.13
5	429.47	-610.77
6	379.75	-655.40
7	357.80	-667.56
1	335.57	-689.50

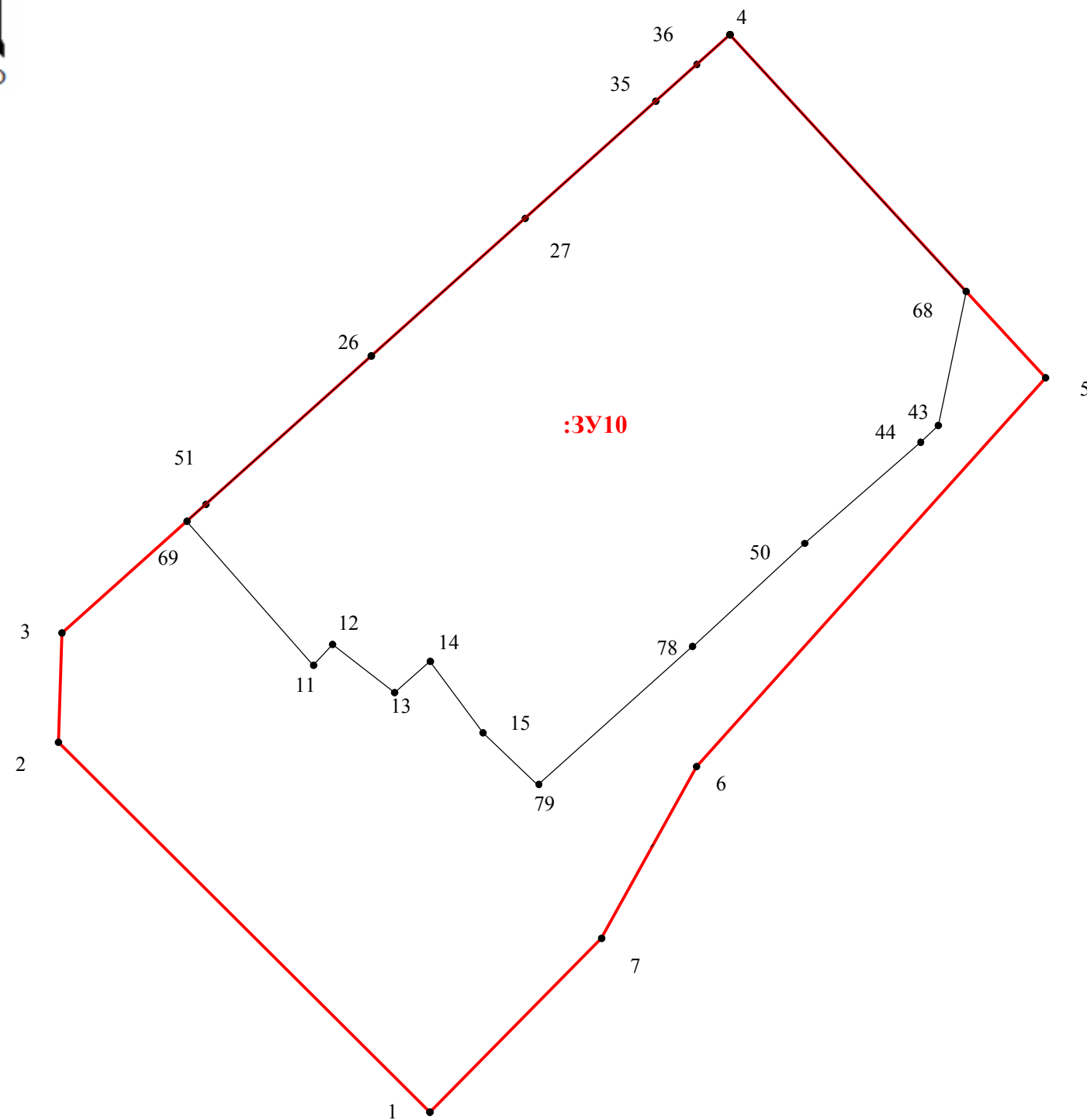
37:24:040234:3У5 (3886 кв.м.)		
51	413.86	-717.53
26	432.24	-697.01
27	447.66	-679.80
28	445.88	-678.18
29	447.78	-676.69
30	428.81	-657.47
31	441.83	-642.13
32	450.23	-651.58
33	462.22	-661.71
34	466.30	-656.88
35	467.32	-657.85
36	471.15	-653.57
37	470.21	-652.70
38	471.20	-651.60
39	450.57	-632.78
40	440.56	-620.81
41	433.41	-630.16
42	433.31	-633.83
43	423.38	-624.50
44	421.23	-626.73
45	425.84	-631.17
46	420.57	-636.65
47	424.20	-640.08
48	415.10	-648.72
49	408.30	-641.55
50	407.47	-640.73
78	393.71	-654.72
79	375.41	-673.33
15	384.07	-682.70
14	393.19	-689.47
13	389.21	-694.00
12	395.37	-701.95
51	413.86	-717.53

37:24:040234:3У6 (54 кв.м.)		
35	467.32	-657.85
52	468.09	-658.57
53	465.68	-661.45
54	469.57	-664.71
55	471.80	-662.00
56	471.97	-661.89
57	475.72	-657.79
36	471.15	-653.57
35	467.32	-657.85

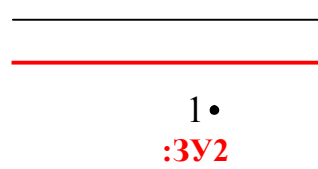
37:24:040234:3У7 (323 кв.м.)		
51	413.86	-717.53
58	419.05	-721.92
59	428.13	-711.57
60	436.83	-701.15
61	439.79	-697.69
62	442.29	-694.96
63	445.19	-691.89
64	451.61	-684.63
65	452.04	-683.75
27	447.66	-679.80
26	432.24	-697.01
51	413.86	-717.53

37:24:040234:3У8 (575 кв.м.)		
79	375.41	-673.33
78	393.71	-654.72
50	407.47	-640.73
66	398.82	-632.19
67	384.19	-645.24
18	369.78	-660.93
17	369.50	-661.23
16	371.07	-668.64
79	375.41	-673.33

Схема расположения земельных участков 2 этап



Масштаб 1:750
Условные обозначения:



Граница образуемого участка
Красные линии
Обозначение характерной точки
Обозначение образуемого земельного участка

Красные линии		
№	X	Y
1	335.57	-689.50
2	382.84	-737.00
3	396.85	-736.53
4	473.34	-651.13
5	429.47	-610.77
6	379.75	-655.40
7	357.80	-667.56
1	335.57	-689.50

37:24:040234:3У10 (4918 кв.м.)		
69	411.13	-720.58
51	413.86	-717.53
26	432.24	-697.01
27	447.66	-679.8
35	467.32	-657.85
36	471.15	-653.57
4	473.34	-651.13
68	440.49	-620.91
43	423.38	-624.50
44	421.23	-626.73
50	407.47	-640.73
78	393.71	-654.72
79	375.41	-673.33
15	384.07	-682.70
14	393.19	-689.47
13	389.21	-694.00
12	395.37	-701.95
11	392.71	-704.39
69	411.13	-720.58

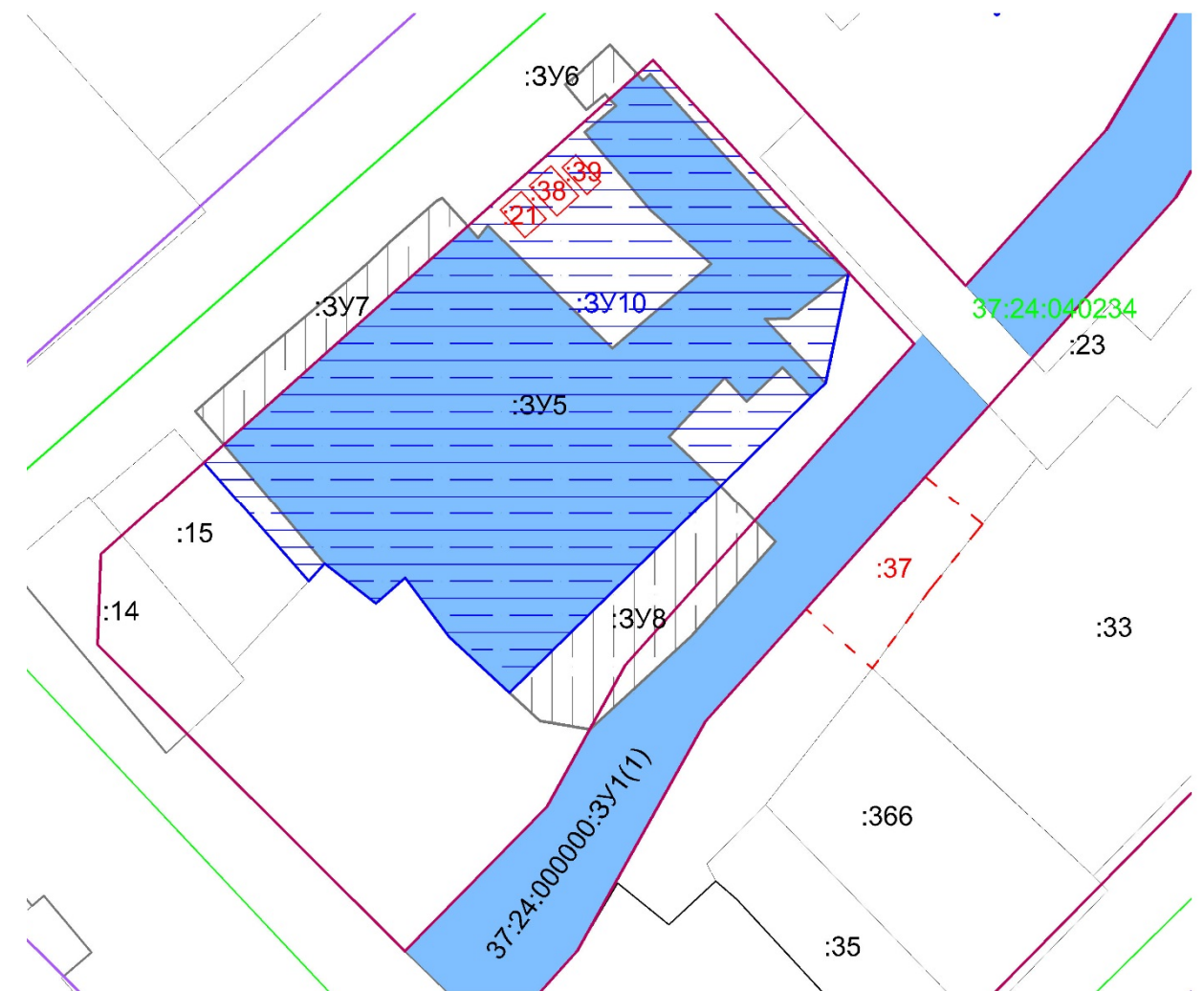


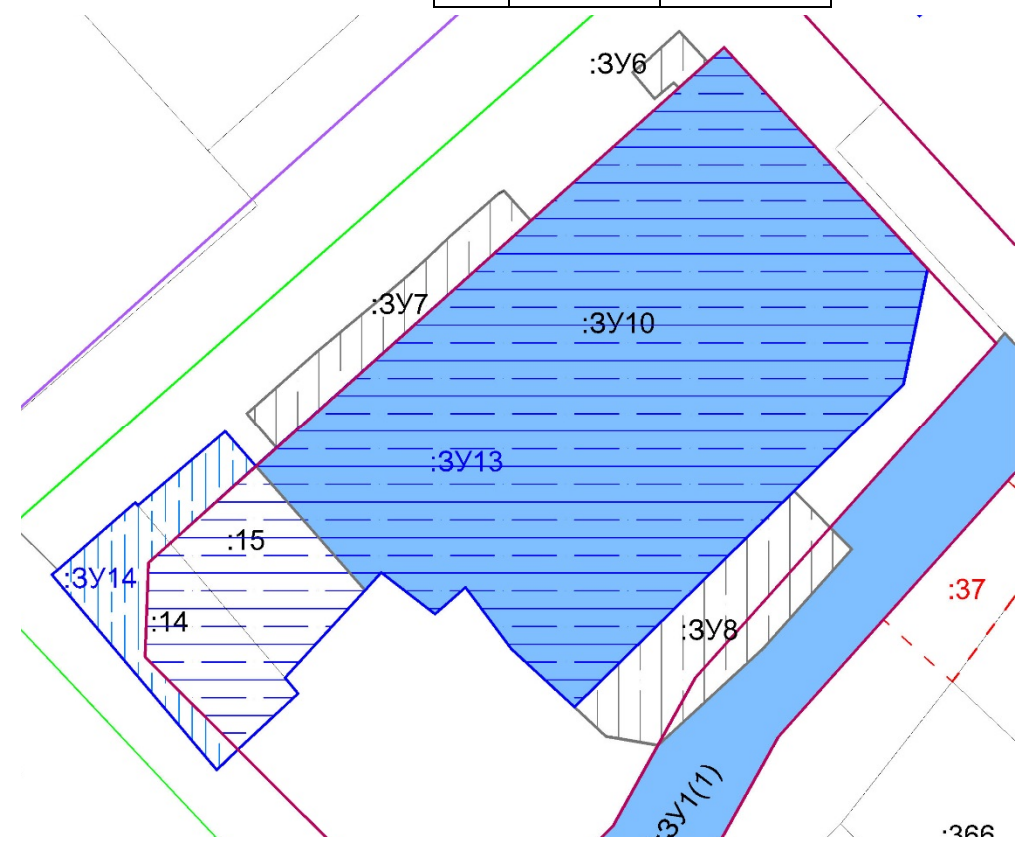
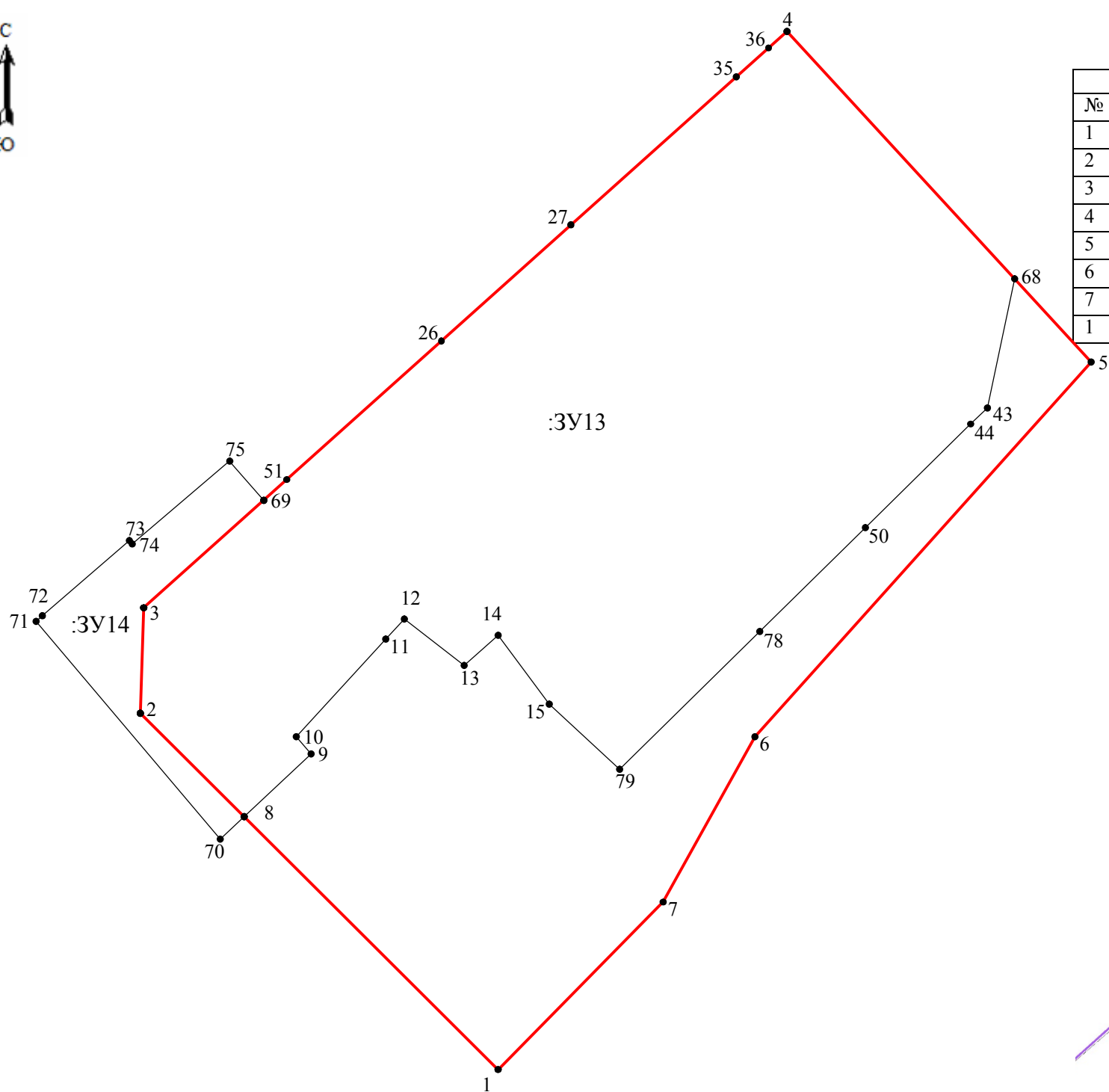
Схема расположения земельных участков 3 этап



Красные линии		
№	X	Y
1	335.57	-689.50
2	382.84	-737.00
3	396.85	-736.53
4	473.34	-651.13
5	429.47	-610.77
6	379.75	-655.40
7	357.80	-667.56
1	335.57	-689.50

37:24:040234:3У13 (5699 кв.м.)		
3	396.85	-736.53
69	411.13	-720.58
51	413.86	-717.53
26	432.24	-697.01
27	447.66	-679.80
35	467.32	-657.85
36	471.15	-653.57
4	473.34	-651.13
68	440.49	-620.91
43	423.38	-624.50
44	421.23	-626.73
50	407.47	-640.73
78	393.71	-654.72
79	375.41	-673.33
15	384.07	-682.70
14	393.19	-689.47
13	389.21	-694.00
12	395.37	-701.95
11	392.71	-704.39
10	379.76	-716.26
9	377.47	-714.31
8	369.12	-723.21
2	382.84	-737.00
3	396.85	-736.53

37:24:040234:3У14 (396 кв.м.)		
8	369.12	-723.21
70	366.15	-726.37
71	395.06	-750.81
72	395.78	-749.98
73	405.77	-738.45
74	405.31	-738.05
75	416.31	-725.13
69	411.13	-720.58
3	396.85	-736.53
2	382.84	-737.00
8	369.12	-723.21

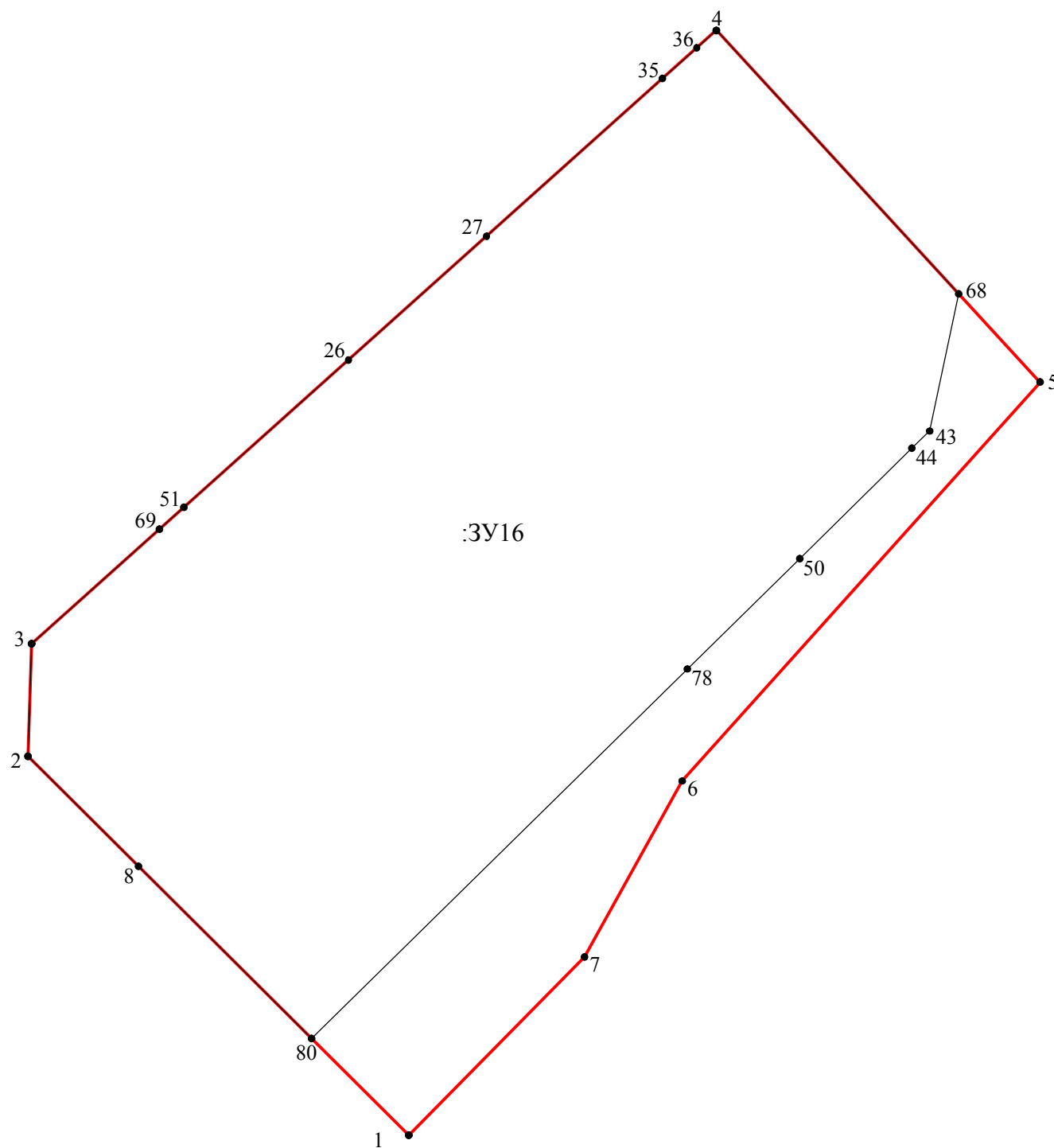


Масштаб 1:750
Условные обозначения:

- Граница образуемого участка
- Красные линии
- 1 • Обозначение характерной точки
- :3У2** Обозначение образуемого земельного участка

Граница образуемого участка
 Красные линии
 Обозначение характерной точки
 Обозначение образуемого земельного участка

Схема расположения земельных участков 4 этап



Красные линии		
№	X	Y
1	335.57	-689.50
2	382.84	-737.00
3	396.85	-736.53
4	473.34	-651.13
5	429.47	-610.77
6	379.75	-655.40
7	357.80	-667.56
1	335.57	-689.50

37:24:040234:3У16 (6944 кв.м.)		
№	X	Y
3	396.85	-736.53
69	411.13	-720.58
51	413.86	-717.53
26	432.24	-697.01
27	447.66	-679.80
35	467.32	-657.85
36	471.15	-653.57
4	473.34	-651.13
68	440.49	-620.91
43	423.38	-624.50
44	421.23	-626.73
50	407.47	-640.73
78	393.71	-654.72
80	347.62	-701.61
8	369.12	-723.21
2	382.84	-737.00
3	396.85	-736.53

Масштаб 1:750
Условные обозначения:

- Граница образуемого участка
- Красные линии
- Обозначение характерной точки
- Обозначение образуемого земельного участка



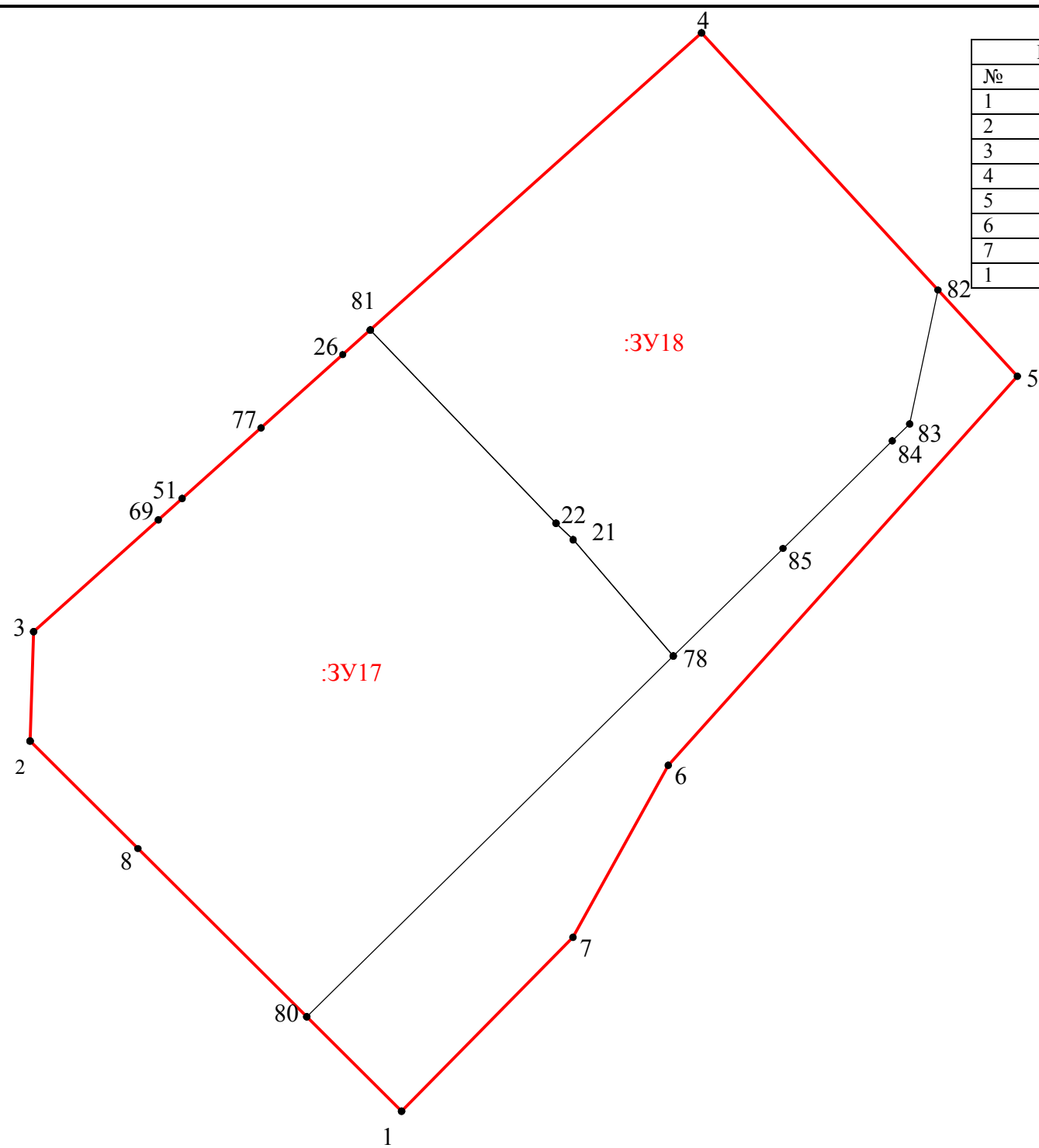
Схема расположения земельных участков 5 этап



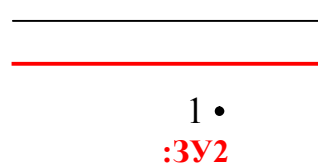
Красные линии		
№	X	Y
1	335.57	-689.50
2	382.84	-737.00
3	396.85	-736.53
4	473.34	-651.13
5	429.47	-610.77
6	379.75	-655.40
7	357.80	-667.56
1	335.57	-689.50

37:24:040234:3У17 (3878 кв.м.)		
№	X	Y
80	347.62	-701.61
8	369.12	-723.21
2	382.84	-737.00
3	396.85	-736.53
69	411.13	-720.58
51	413.86	-717.53
77	422.88	-707.46
26	432.24	-697.01
81	435.39	-693.49
22	410.70	-669.72
21	408.56	-667.54
78	393.71	-654.72
80	347.62	-701.61

37:24:040234:3У18 (3066 кв.м.)		
№	X	Y
81	435.39	-693.49
4	473.34	-651.13
82	440.49	-620.91
83	423.38	-624.50
84	421.23	-626.73
85	407.47	-640.72
78	393.71	-654.72
21	408.56	-667.54
22	410.70	-669.72
81	435.39	-693.49



Масштаб 1:750
Условные обозначения:



Граница образуемого участка
Красные линии
Обозначение характерной точки
Обозначение образуемого земельного участка

