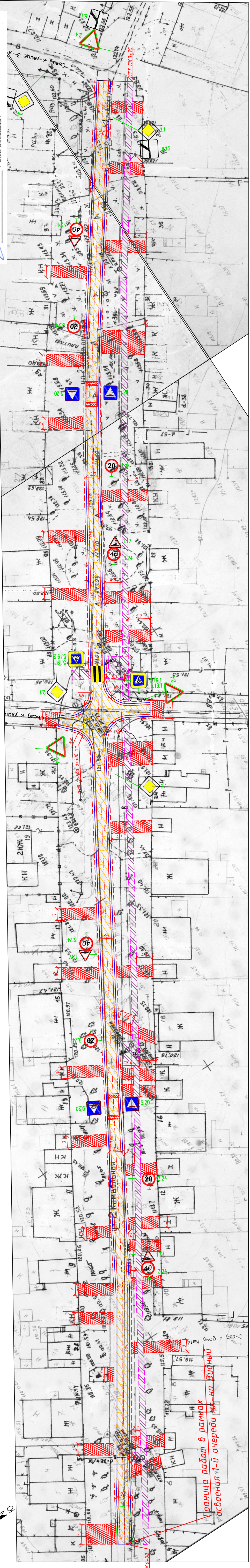


ВНИМАНИЕ!
 Перед началом земляных и планировочных работ вызвать представителей организаций, эксплуатирующих инженерные коммуникации




Граница работ в рамках освоения 1-й очереди МК-на Видный

- Условные обозначения:**
- ось проектируемой автодороги;
 - ось проектируемой пешеходной ограждения (ограничивающей);
 - кромка проезжей части;
 - кромка тротуара;
 - укрепленная кромка проезжей части 1,2(50);
 - дорожная одежда по Тулу 1;
 - дорожная одежда по Тулу 2;
 - щебеночное покрытие съездов (10 см);
 - нанесение разметки
 - проектируемое пешеходное ограждение (ограничивающее)

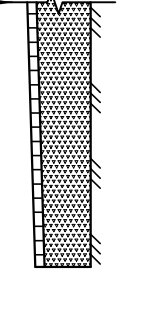
Тул 1

Асфальтобетон марки А16ВЛ по ГОСТ 58406.2-2020 на толщину БИД 70/100 по ГОСТ 33133-2014 - 0,05 м
 Нижний слой из асфальтобетона марки А27НН по ГОСТ 58406.2-2020 на БИД 70/100 по ГОСТ 33133-2014-0,05 м
 Выровнивающий слой из щебня М-800 фр. 16-31,5 мм по ГОСТ 32703-2014 - 0,12 м
 Праслойка из георешетки Ультростаб Про 50-50/40 Существующая дорожная одежда
 (покрытие - щебень)



Тул 2

Асфальтобетон марки А5ВЛ по ГОСТ 58406.2-2020 на толщину БИД 70/100 по ГОСТ 33133-2014 - 0,04 м
 На выровнивающем слое из г.п. фракции М-800 Выровнивающий слой из щебня М-800 фр. 8-16 мм по ГОСТ 32703-2014



Примечания:
 1. Размеры на чертеже указаны в метрах

06-1.01/14-03 - ПЗ			
"Ремонт автомобильных дорог общего пользования местного значения городского округа Иваново" Округ 4, Ул. 2-я Кандобольная			
Изм.	Колуч	Лист	ИДок.
Газраб.	Широков	10.21	10.21
Проверил	Симонов	10.21	10.21
ГИП	Симонов		10.21
Автомобильная дорога		Лист	Листов
		П	1
Детальный план М:1:500		ИП "Симонов Р.В."	