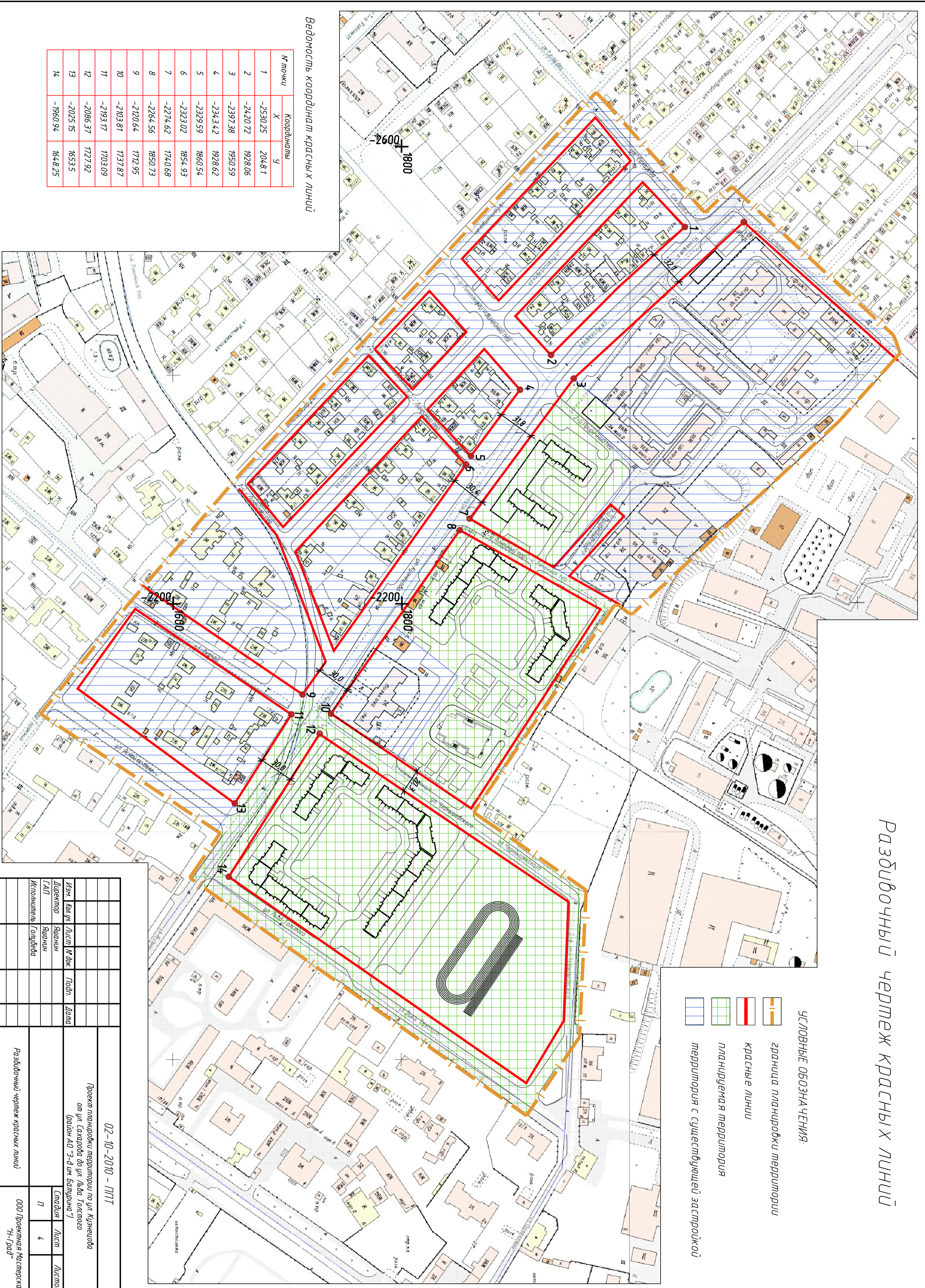

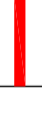




РАЗВОДОЧНЫЙ ЧЕРТЕЖ КРАСНЫХ ЛИНИЙ



УСЛОВНЫЕ ОБОЗНАЧЕНИЯ:

-  граница планировки территории
-  красные линии
-  планируемая территория
-  территория с существующей застройкой

Ведомость координат красных линий

№ точки	Координаты	
	X	Y
1	-2530.25	204.81
2	-24.20.72	1928.06
3	-2397.38	1950.59
4	-2343.42	1928.62
5	-2329.59	1860.54
6	-2323.02	1854.93
7	-2274.62	1740.68
8	-2264.56	1850.73
9	-2120.64	1712.95
10	-2103.81	1737.87
11	-2193.17	1703.09
12	-2086.37	1727.92
13	-2025.15	1653.5
14	-1960.94	1648.25

02-10-2010 - ППТ

Проект планировки территории по ул. Кузнецова
от ул. Сахарова до ул. Льва Толстого
(район АО-3-й квартал №1)

Изм.	Кол. чл.	Лист	М. дат.	Подп.	Дата
Директор	Яшвин	Лист	М. дат.		
ГАП	Яшвин				
Исполнитель	Голубева				
Разводочный чертеж красных линий					
ООО Проектная Мастерская "Н-град"					