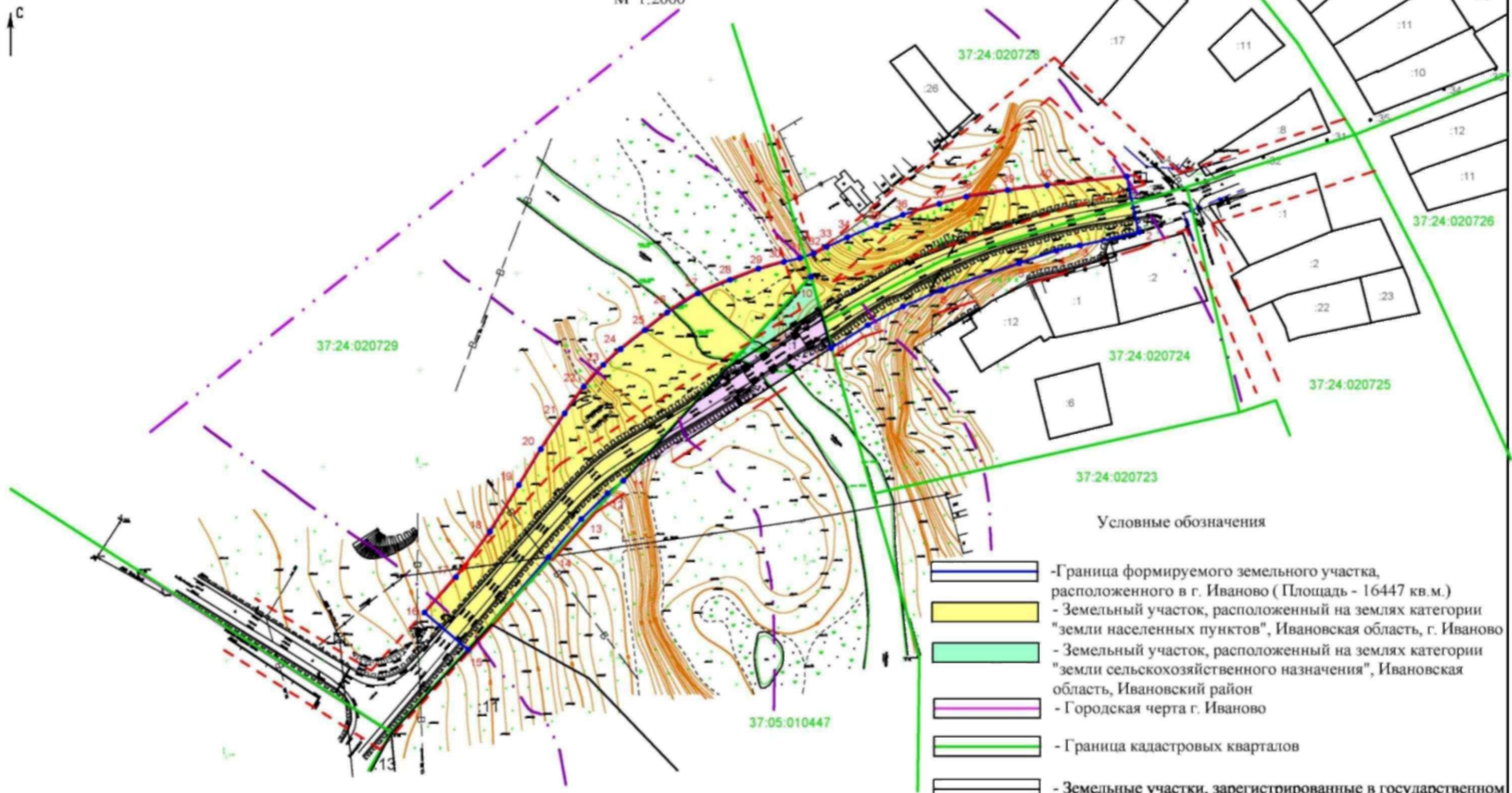


ГРАФИЧЕСКАЯ ЧАСТЬ

Система координат - г. Иваново
Система высот - Балтийская

Проект межевания земельного участка, предназначенного для строительства мостового перехода через р. Уводь
на автомобильной дороге Авдотьино-Беляницы-Курьяново в Ивановской области
М 1:2000



- Планируемые красные линии
- Существующие красные линии
- Планируемые красные линии совпадают с существующими
- Граница 2-го и 3-го поясов защитной санитарной охраны (ЗСО) Авдотьинского водозабора
- Граница водоохранной зоны р. Уводь
- Граница прибрежной зоны р. Уводь

Условные обозначения

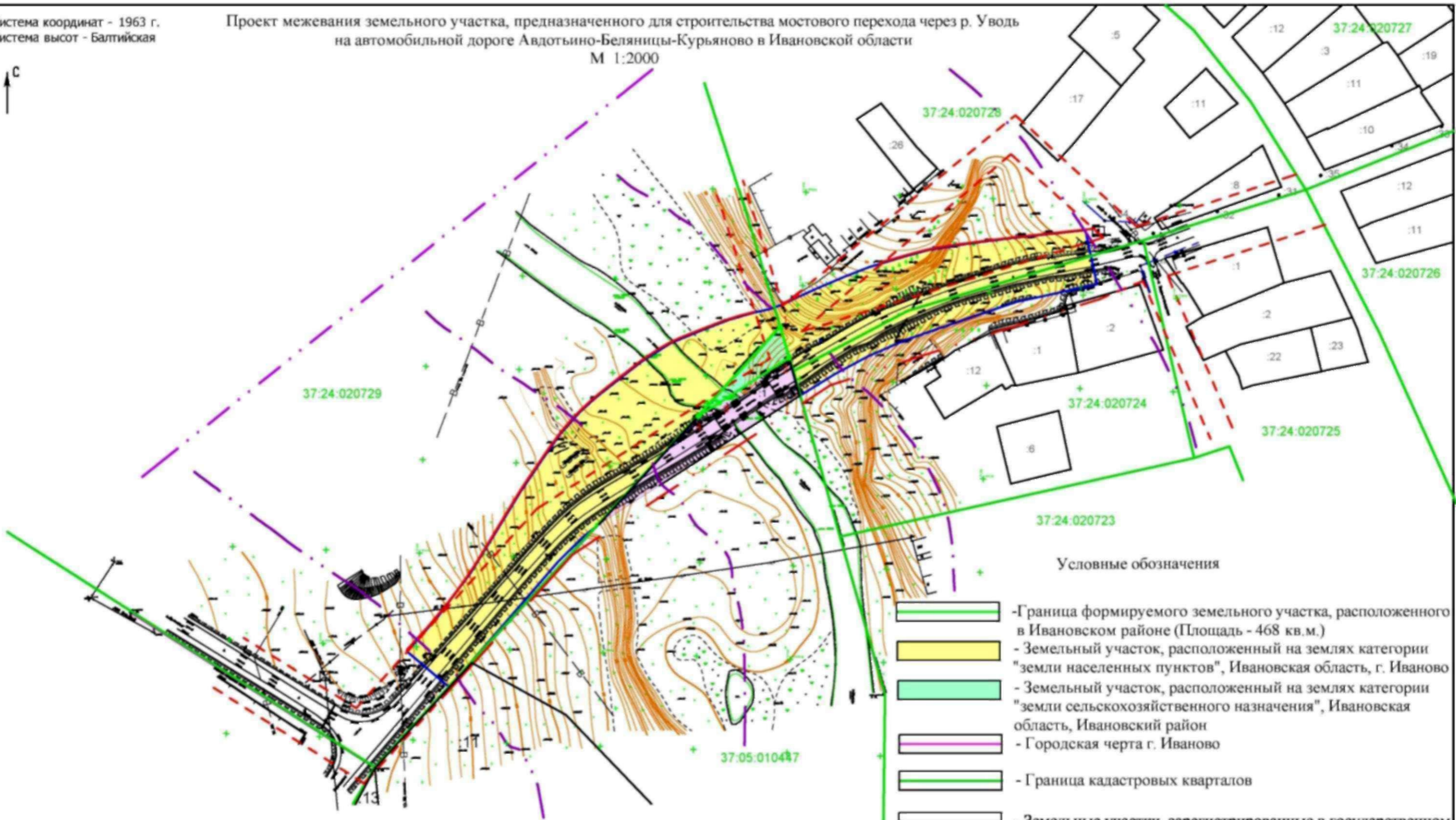
- Граница формируемого земельного участка, расположенного в г. Иваново (Площадь - 16447 кв.м.)
- Земельный участок, расположенный на землях категории "земли населенных пунктов", Ивановская область, г. Иваново
- Земельный участок, расположенный на землях категории "земли сельскохозяйственного назначения", Ивановская область, Ивановский район
- Городская черта г. Иваново
- Граница кадастровых кварталов
- Земельные участки, зарегистрированные в государственном кадастре недвижимости, сохраняемые при разработке проекта

Изм.	Кол.уч	Лист	№ док.	Подп.	Дата
Разраб.		Никулочкина			08.13
Пров.		Горская			08.13
ГИП		Торгунов			08.13

АШ-05/30-ПМТ		
Строительство мостового перехода через р. Уводь на автомобильной дороге Авдотьино-Беляницы-Курьяново в Ивановской области		
Стадия	Лист	Листов
ПМТ	1	3
Схема проекта межевания М 1:2000		ООО "Ивановдорпроект"

Система координат - 1963 г.
Система высот - Балтийская

Проект межевания земельного участка, предназначенного для строительства мостового перехода через р. Уводь
на автомобильной дороге Авдотьино-Беляницы-Курьяново в Ивановской области
М 1:2000



37:24:020729

37:24:020728

37:24:020727

37:24:020726







37:24:020724







37:24:020725

37:24:020723

37:05:010447

Условные обозначения

-  - Граница формируемого земельного участка, расположенного в Ивановском районе (Площадь - 468 кв.м.)
-  - Земельный участок, расположенный на землях категории "земли населенных пунктов", Ивановская область, г. Иваново
-  - Земельный участок, расположенный на землях категории "земли сельскохозяйственного назначения", Ивановская область, Ивановский район
-  - Городская черта г. Иваново
-  - Граница кадастровых кварталов
-  - Земельные участки, зарегистрированные в государственном кадастре недвижимости, сохраняемые при разработке проекта

-  - Планируемые красные линии
-  - Существующие красные линии
-  - Планируемые красные линии совпадают с существующими
-  - Граница 2-го и 3-го поясов защитной санитарной охраны (ЗСО) Авдотьинского водозабора
-  - Граница водоохранной зоны р. Уводь
-  - Граница прибрежной зоны р. Уводь

						АШ-05/30-ПМТ		
						Строительство мостового перехода через р. Уводь на автомобильной дороге Авдотьино-Беляницы-Курьяново в Ивановской области		
Изм.	Колуч	Лист	№ док.	Подп.	Дата	Стадия	Лист	Листов
Разраб.					08.13			
Пров.					08.13			
						ООО "Ивановдорпроект"		
						ООО "Ивановдорпроект"		
						М 1:2000		

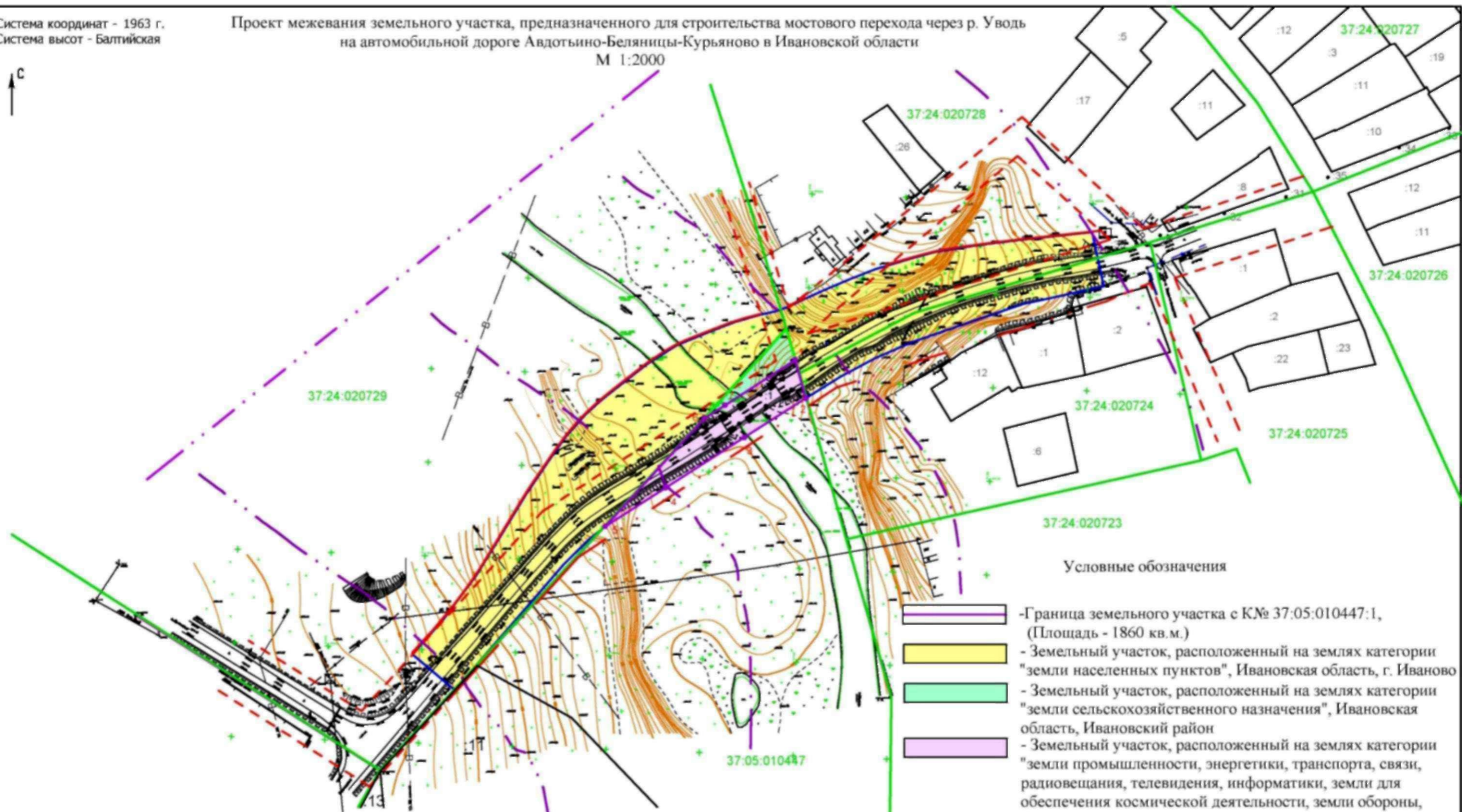
Изм.	Колуч	Лист	№ док.	Подп.	Дата
Разраб.					08.13
Пров.					08.13
ГИП	Торгунов				08.13

Схема проекта межевания
М 1:2000






Система координат - 1963 г.
Система высот - Балтийская










Проект межевания земельного участка, предназначенного для строительства мостового перехода через р. Увудь
на автомобильной дороге Авдотьино-Беляницы-Курьяново в Ивановской области

М 1:2000



Условные обозначения

-  - Граница земельного участка с К№ 37:05:010447:1, (Площадь - 1860 кв.м.)
-  - Земельный участок, расположенный на землях категории "земли населенных пунктов", Ивановская область, г. Иваново
-  - Земельный участок, расположенный на землях категории "земли сельскохозяйственного назначения", Ивановская область, Ивановский район
-  - Земельный участок, расположенный на землях категории "земли промышленности, энергетики, транспорта, связи, радиовещания, телевидения, информатики, земли для обеспечения космической деятельности, земли обороны, безопасности и земли иного специального назначения", Ивановская область, Ивановский район
-  - Городская черта г. Иваново

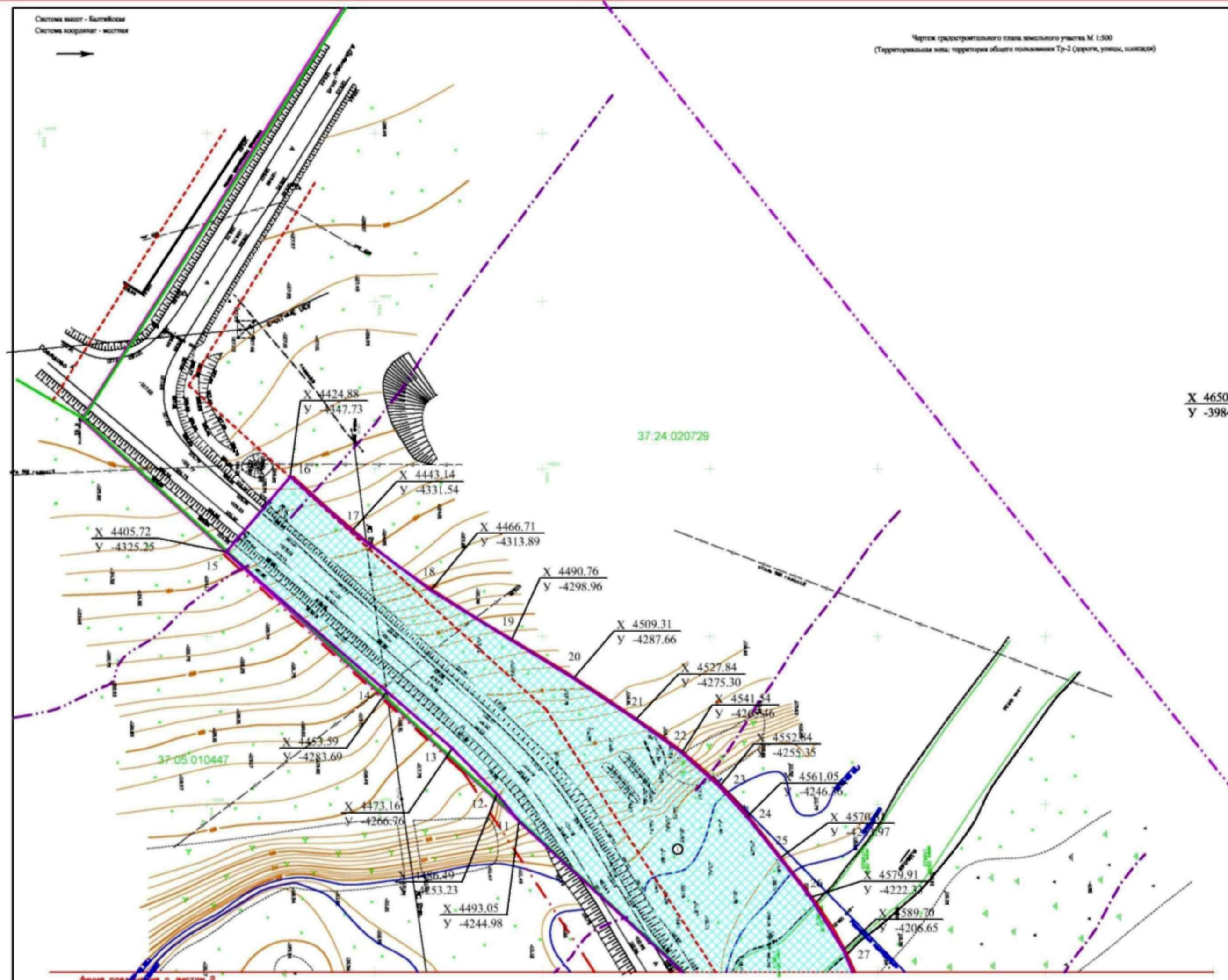
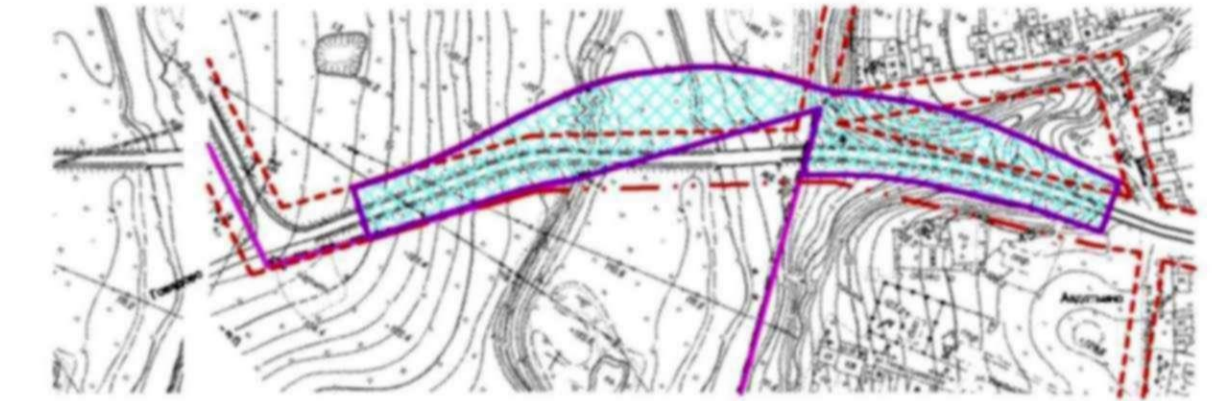
-  - Граница кадастровых кварталов
-  - Граница кадастровых кварталов
-  - Земельные участки, зарегистрированные в государственном кадастре недвижимости, сохраняемые при разработке проекта
-  - Планируемые красные линии
-  - Существующие красные линии
-  - Планируемые красные линии совпадают с существующими
-  - Граница 2-го и 3-го поясов защитной санитарной охраны (ЗСО) Авдотьинского водозабора
-  - Граница водоохранной зоны р. Увудь
-  - Граница прибрежной зоны р. Увудь

						АШ-05/30-ПМТ		
						Строительство мостового перехода через р. Увудь на автомобильной дороге Авдотьино-Беляницы-Курьяново в Ивановской области		
Изм.	Кол.уч	Лист	№ док.	Подп.	Дата	Стадия	Лист	Листов
Разраб.				Никулочкина	08.13			
Пров.				Горская	08.13			
						Схема проекта межевания		
						М 1:2000		
						ООО "Ивановдорпроект"		

Система высот - Балтийская
Система координат - местная

Чертеж градостроительного плана земельного участка М 1:500
(Территориальная зона: территория объекта размещения Тр-2 (дорога, улицы, площади))

Ситуационная схема М 1:2000



- Условные обозначения
- Граница функционального земельного участка, расположенного в г. Павлово (Павлово - 1647 кв.м)
 - Земельный участок, расположенный в границах территории "земли населенных пунктов"
 - Показ границ, зоны и мест размещения объектов
 - Номер точки съезда границ земельного участка
 - Границы территории с Павлово
 - Границы кадастровых кварталов
 - Планируемые красные линии
 - Существующие красные линии
 - Планируемые красные линии совпадающие с существующими
 - Граница 2-го и 3-го классов инженерной охранной (ООС) Аварийного водопровода
 - Граница водозащитной зоны р. Ушай
 - Граница прибрежной зоны р. Ушай

Обозначение части границы		Длина, м.	Обозначение части границы		Длина, м.
от г.	до г.		от г.	до г.	
1	2	29,50	21	22	16,87
2	3	31,31	22	23	15,16
3	4	12,42	23	24	12,17
4	5	20,26	24	25	15,77
5	6	42,24	25	26	14,77
6	7	21,84	26	27	18,49
7	8	20,62	27	28	18,14
8	9	22,34	28	29	15,47
9	10	38,30	29	30	13,87
10	11	143,09	30	31	8,49
11	12	10,54	31	32	7,61
12	13	18,99	32	33	7,52
13	14	25,88	33	34	11,61
14	15	63,39	34	35	16,46
15	16	29,54	35	36	14,65
16	17	24,40	36	37	19,57
17	18	29,45	37	38	14,39
18	19	28,31	38	39	21,66
19	20	21,72	39	40	20,62
20	21	22,27	40	1	41,44

Таблица: Классификация объектов, зон и мест размещения зданий, строений, сооружений

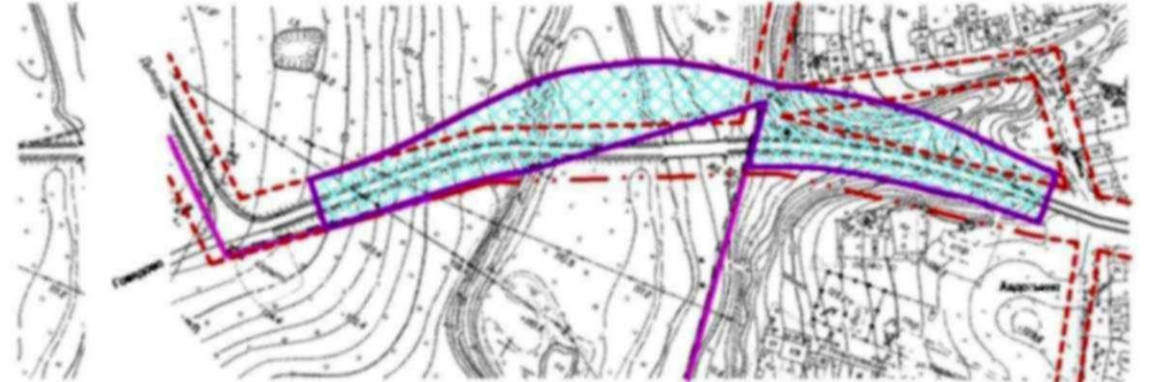
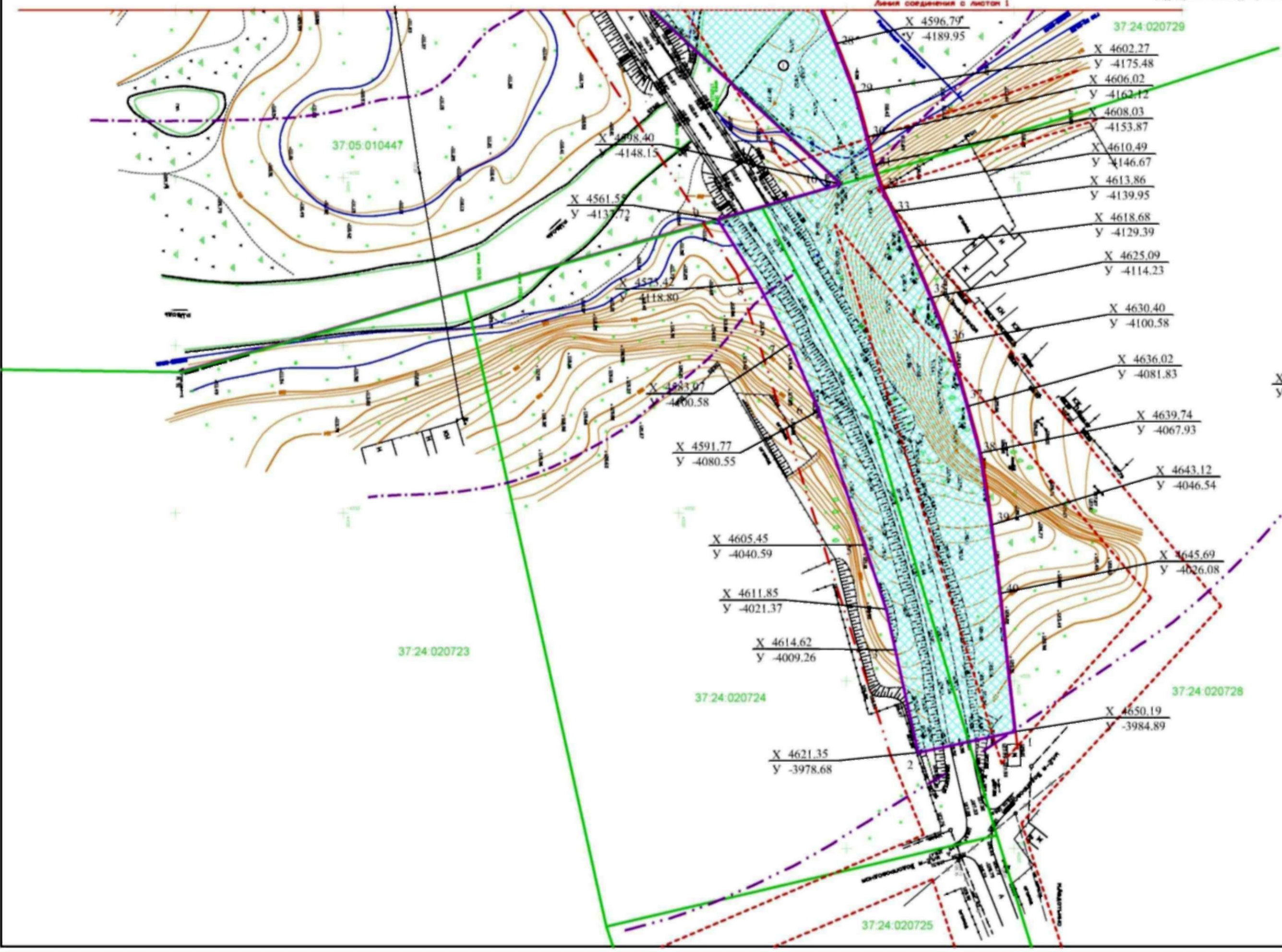
№ инв. ПП	Назначение	Площадь, кв.м.	Примечание
1	Земельный участок с объектами	1647	

- Чертеж градостроительного плана земельного участка разработан на топографической съемке выполненной ООО "Павловоградстрой"
- Чертеж градостроительного плана разработан в 2013 г.
- Площадь земельного участка 1647 кв.м.
- Застройка участка должна производиться в соответствии с Федеральным законом №123-ФЗ от 22.07.2008, Постановлениями Правительства Павловоградской области №313-П от 06.11.2009г и действующими нормами и техническими регламентами.
- В соответствии пункта 4.3 Решения Павловоградской городской Думы от 27.02.2008 г. № 694 (ред. от 26.01.2011 г.) "Об утверждении Правил землепользования и застройки города Павлово" и пункта 1.18.2 Решения Павловоградской городской Думы от 29.07.2011 г. № 263 "Об внесении изменений и дополнений в проект землепользования и застройки города Павлово" действие градостроительного регламента не распространяется на земельные участки предназначенные для размещения линейных объектов и (или) зонных линейных объектов.

Чертеж выполнен в соответствии с действующими нормами и правилами:
Генеральный директор: А.М. Беркин



Лист 00/00			
Ситуационная схема земельного участка			
№ листа	№ листа	№ листа	№ листа
01	02	03	04
05	06	07	08
09	10	11	12
13	14	15	16
17	18	19	20
21	22	23	24
25	26	27	28
29	30	31	32
33	34	35	36
37	38	39	40
41	42	43	44
45	46	47	48
49	50	51	52
53	54	55	56
57	58	59	60
61	62	63	64
65	66	67	68
69	70	71	72
73	74	75	76
77	78	79	80
81	82	83	84
85	86	87	88
89	90	91	92
93	94	95	96
97	98	99	100



- Условные обозначения**
- Граница фермерского земельного участка, расположенного в г. Павлово (Площадь - 16447 кв.м.). Земля для сельского размещения зданий, строений, сооружений, на землях категории "земли населенных пунктов"
 - Плановый объект, зоны и места размещения объектов
 - Плановый объект территории земельного участка
 - Граница территории с. Павлово
 - Граница административных округов
 - Планируемые красные линии
 - Существующие красные линии
 - Планируемые красные линии совпадают с существующими
 - Граница 3-го и 3-го тысяч жителей санитарной охраны (ЖОЗ) Автодорожного водопровода
 - Граница водозащитной зоны р. Уезд
 - Граница прибрежной зоны р. Уезд

Обозначение части границы		Длина, м.	Обозначение части границы		Длина, м.
от г.	до г.		от г.	до г.	
1	2	29,50	21	22	16,87
2	3	31,31	22	23	15,16
3	4	12,42	23	24	12,17
4	5	20,26	24	25	15,77
5	6	42,24	25	26	14,77
6	7	21,84	26	27	18,49
7	8	20,62	27	28	18,14
8	9	22,34	28	29	15,47
9	10	38,30	29	30	13,87
10	11	143,09	30	31	8,49
11	12	10,54	31	32	7,61
12	13	18,99	32	33	7,52
13	14	25,88	33	34	11,61
14	15	63,39	34	35	16,46
15	16	29,54	35	36	14,65
16	17	24,40	36	37	19,57
17	18	29,45	37	38	14,39
18	19	28,31	38	39	21,66
19	20	21,72	39	40	20,62
20	21	22,27	40	1	41,44

№ инв.	Назначение	Площадь, кв.м.	Примечание
1	Земля для сельского размещения зданий и сооружений	16447	

- Чертеж градостроительного плана земельного участка разработан на топографической основе выполненной СОО "Павловоградстрой".
- Чертеж градостроительного плана разработан в 2013 г.
- Площадь земельного участка 16447 кв.м.
- Застройщик участка должен действовать в соответствии с Федеральным законом №421-ФЗ от 22.07.2008, Постановлением Правительства Павловоградской области №313-П от 06.11.2009г и действующими нормами и техническими регламентами.
- В соответствии с пунктом 4.3 Решения Павловоградской городской Думы от 27.02.2008 г. № 694 (ред. от 26.01.2011 г.): "Об утверждении Правил землепользования и застройки города Павлово" и пункта 1.16.2 Решения Павловоградской городской Думы от 29.07.2011 г. № 263 "О внесении изменений и дополнений в правила землепользования и застройки города Павлово" должны градостроительного регламента не распространяются на земельные участки предназначенные для размещения линейных объектов и (или) земельные линейные объекты.

Чертеж выполнен в соответствии с действующими нормами и правилами.
Генеральный директор А.М. Берков

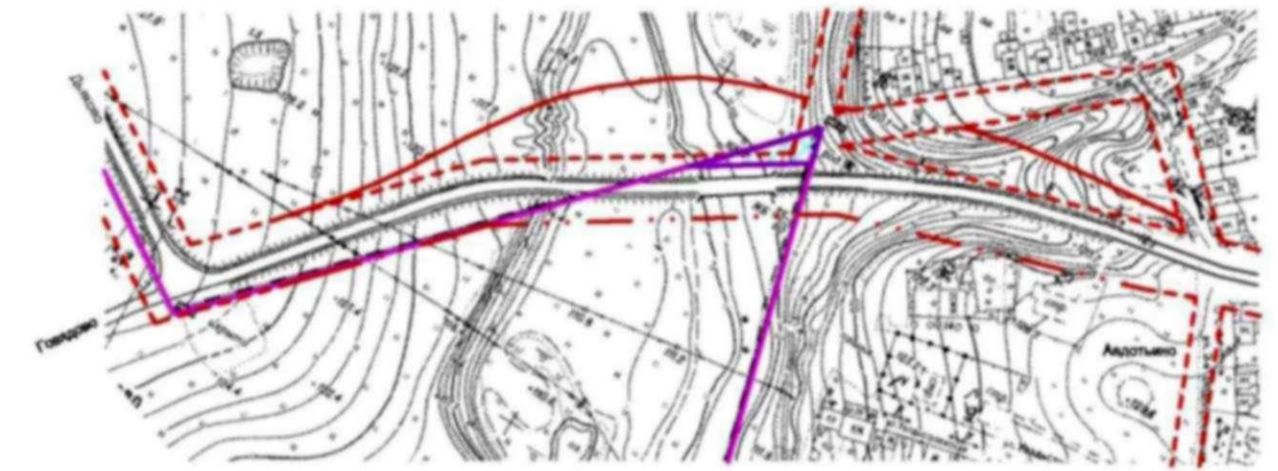
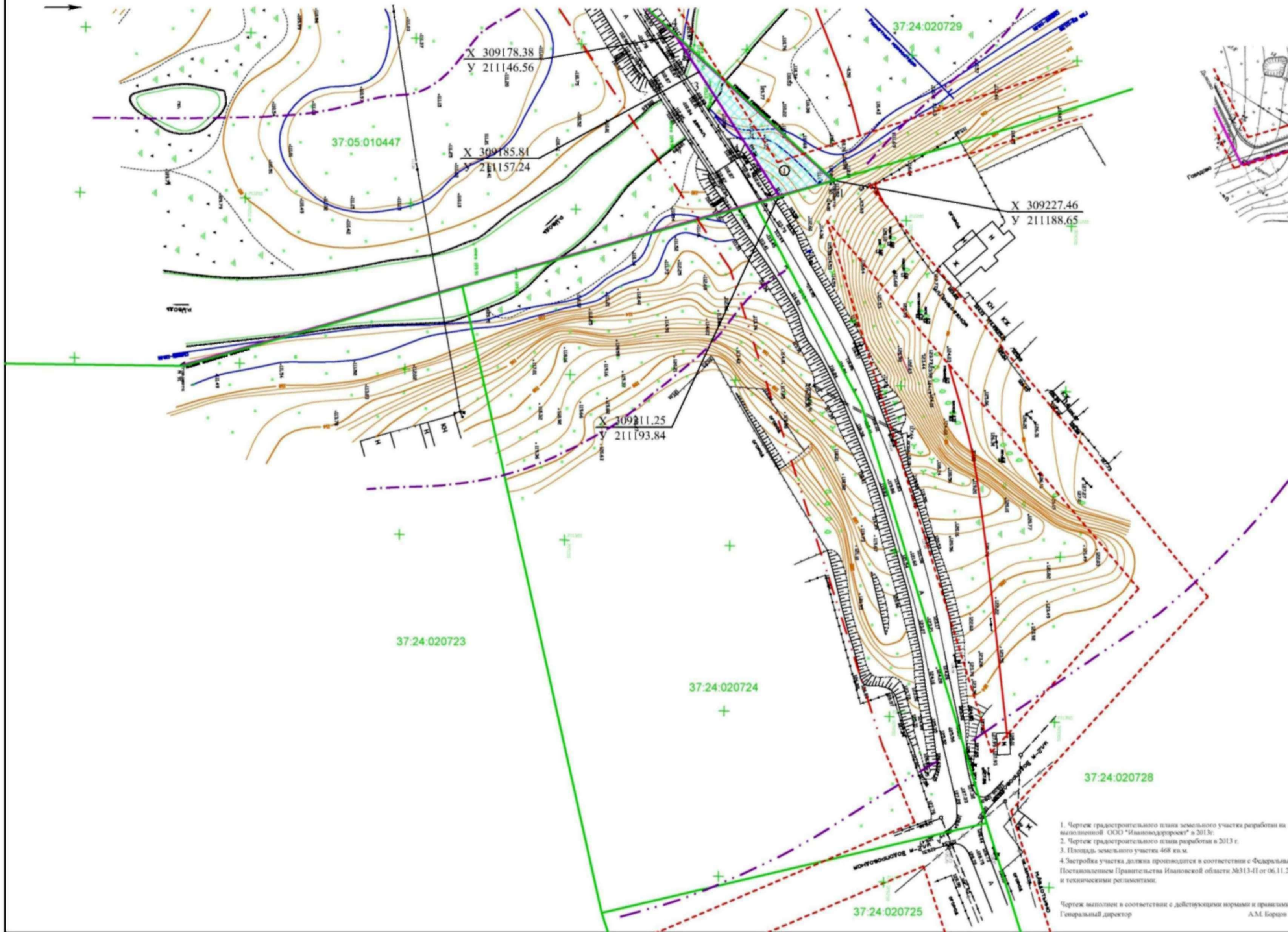
Схема соединения листов

АР-0000			
Ситуационная схема земельного участка через р. Уезд на территории общего пользования территории Павлово в Павловоградской области			
№ листа	Дата	Лист	Лист
1	2	3	4

Чертеж градостроительного плана земельного участка № 1:500

Чертеж градостроительного плана земельного участка М 1: 500

Ситуационная схема М 1:2000



- Условные обозначения
- Граница формируемого земельного участка, расположенного в Ивановской области, Ивановском районе (Площадь - 468 кв.м.)
 - Зона допустимого размещения зданий, строений, сооружений, на землях категории "сельскохозяйственного назначения"
 - Номер объекта, зоны и места размещения объектов
 - Номер точки поворота границы земельного участка
 - Городецкая черта г. Иваново
 - Граница кадастровых кварталов
 - Планируемые красные линии
 - Существующие красные линии
 - Планируемые красные линии совпадают с существующими
 - Граница 2-го и 3-го классов водной санитарной охраны (ЖСО) Аудитинского водозабора
 - Граница водохозяйственной зоны р. Усадь
 - Граница прибрежной зоны р. Усадь

X 309227.46
Y 211188.65

Экспликация объектов, зон и мест размещения зданий, строений, сооружений

№ по ГП	Наименование	Площадь, кв.м.	Примечание
1	Зона допустимого размещения зданий и сооружений	468	

- Чертеж градостроительного плана земельного участка разработан на топографической съемке выполняемой ООО "Ивановодорожки" в 2013г.
- Чертеж градостроительного плана разработан в 2013 г.
- Площадь земельного участка 468 кв.м.
- Эксплуатация участка должна производиться в соответствии с Федеральным законом №123-ФЗ от 22.07.2008, Постановлением Правительства Ивановской области №313-П от 06.11.2009г и действующими нормами и техническими регламентами.

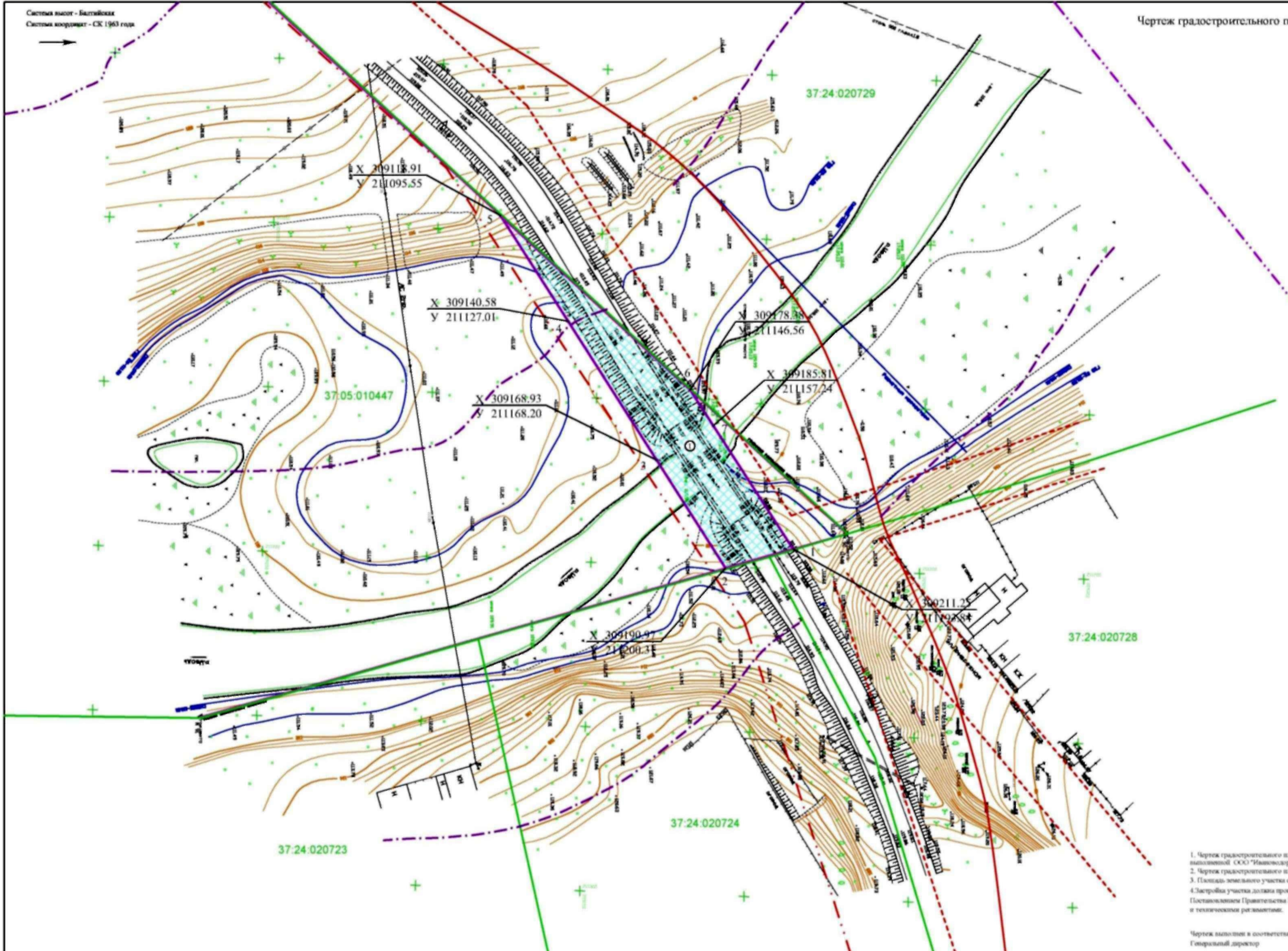
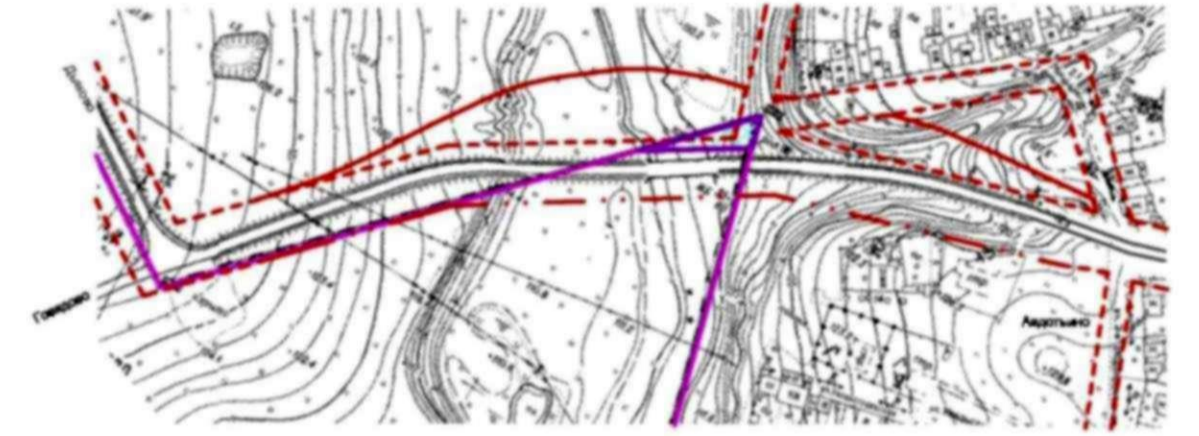
Чертеж выполнен в соответствии с действующими нормами и правилами.
Генеральный директор А.М. Борзин

АПН-0592					
Средствозаготовительный отдел ООО "Ивановодорожки"					
№	Дата	Лист	Масштаб	План	Листы
1	03.13	3	1:500	37-24.020725	3
2	03.13	4	1:500	37-24.020726	4
3	03.13	5	1:500	37-24.020727	5
4	03.13	6	1:500	37-24.020728	6
5	03.13	7	1:500	37-24.020729	7

Система высот - Балтийская
Система координат - СК 1963 года

Чертеж градостроительного плана земельного участка М 1: 500

Ситуационная схема М 1:2000



- Условные обозначения
- Граница земельного участка, с кадастровым номером 37:05:010447:1 (Площадь - 186) кв.м.
 - Зона допустимого размещения зданий, строений, сооружений, на землях категории "земли промышленности, энергетики, транспорта, связи, радиосвязи, телевидения, информатики, земли для обеспечения космической деятельности, земли обороны, безопасности и земли иного специального назначения", Ивановская область, Ивановский район
 - Номер точки поворота границы земельного участка
 - Городские черты г. Иваново
 - Границы водоотводных канав
 - Планируемые красные линии
 - Существующие красные линии
 - Планируемые красные линии совпадают с существующими
 - Граница 2-го и 3-го классов застроенной санитарной охраны (ЗСО) Аладьинского водозабора
 - Границы водоотводной зоны р. Ущелье
 - Границы прибрежной зоны р. Ущелье

Экспликация объектов, зон и мест размещения зданий, строений, сооружений

№ по ГП	Наименование	Площадь, кв.м.	Примечание
1	Зона допустимого размещения зданий и сооружений	186	

- Чертеж градостроительного плана земельного участка разработан на топографической съемке выполненной ООО "Иванводстрой" в 2013г.
- Чертеж градостроительного плана разработан в 2013 г.
- Площадь земельного участка с КДН 37:05:010447:1 1860 кв.м.
- Постройка участка должна производиться в соответствии с Федеральным законом №124-ФЗ от 22.07.2008, Постановлением Правительства Ивановской области №13-П от 06.11.2009г и действующими нормами и техническими регламентами.

Чертеж выполнен в соответствии с действующими нормами и правилами.
Генеральный директор А.М. Беркин

АОИ-6532			
Средством местного бюджета через р.Ущелье на автомобильной дороге Аладьинско-Белозеро-Куринин в Ивановской области			
№ п/п	Содержание	Сроки	Листы
1	Чертеж градостроительного плана земельного участка М 1:500	ИТВУ	4 / 4