



# **ПРАВИТЕЛЬСТВО ИВАНОВСКОЙ ОБЛАСТИ**

## **РАСПОРЯЖЕНИЕ**

от 25.06.2019 № 98-рп

г. Иваново

**Об утверждении проекта планировки и проекта межевания территории, предназначенной для строительства двух ниток водопровода D=300 мм от микрорайона ТЭЦ-3 до камеры на водопроводе D=150 мм, расположенной у здания Дворца культуры г. Кохма**

В соответствии с Градостроительным кодексом Российской Федерации, Законом Ивановской области от 14.07.2008 № 82-ОЗ «О градостроительной деятельности на территории Ивановской области»:

1. Утвердить проект планировки и проект межевания территории, предназначенной для строительства двух ниток водопровода D=300 мм от микрорайона ТЭЦ-3 до камеры на водопроводе D=150 мм, расположенной у здания Дворца культуры г. Кохма (далее – проект планировки и проект межевания территории) (прилагается).

2. Департаменту строительства и архитектуры Ивановской области в 7-дневный срок со дня принятия настоящего распоряжения направить проект планировки и проект межевания территории Главе городского округа Кохма и Главе города Иванова.

3. Контроль за исполнением настоящего распоряжения возложить на заместителя Председателя Правительства Ивановской области Коробкина С.М.

**Губернатор  
Ивановской области**



**С.С. Воскресенский**

Приложение к распоряжению  
Правительства Ивановской области  
от 25.06.2019 № 98-рп

**Проект планировки и проект межевания территории,  
предназначенной для строительства двух ниток водопровода  
D=300 мм от микрорайона ТЭЦ-3 до камеры на водопроводе  
D=150 мм, расположенной у здания Дворца культуры г. Кохма**

**Содержание**

Проект планировки территории:

Раздел 1. «Проект планировки территории. Графическая часть»;

Раздел 2. «Положение о размещении линейных объектов».

Проект межевания территории:

Раздел 1. «Проект межевания территории. Текстовая часть»;

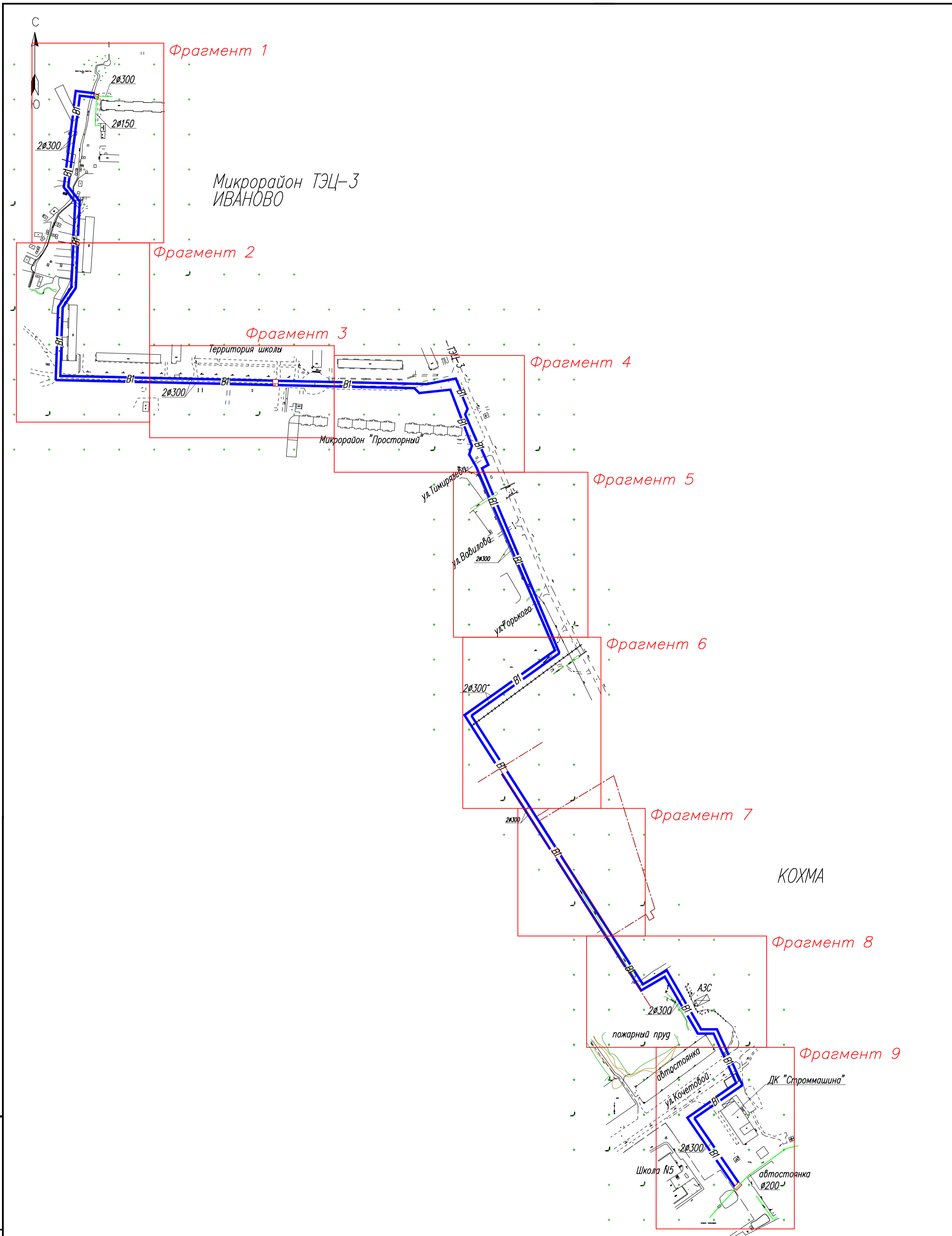
Раздел 2. «Чертежи межевания территории».

## **Проект планировки территории**

### **Раздел 1. «Проект планировки территории. Графическая часть»**







Фрагмент 1

Микрорайон ТЭЦ-3  
ИВАНОВО

Фрагмент 2

Фрагмент 3

Территория школы

Микрорайон "Просторный"

Фрагмент 4

Фрагмент 5

ул. Тимирязева

ул. Вавилова

ул. Горького

Фрагмент 6

Фрагмент 7

КОХМА

Фрагмент 8

Фрагмент 9

АЗС

пожарный пруд

автостоянка

ул. Кожеводов

ДК "Стормашина"

Школа №5

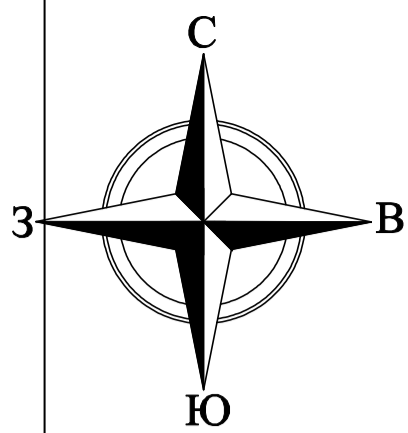
автостоянка  
Ø200

Инв. N подл. Подпись и дата

Изм.	Кол.	Лист	Издок	Подпись	Дата
Разработ.		Жукова			03.19
Проверил		Межуева			03.19
ГИП		Антипов			03.19
Н.контр		Кручинина			03.19

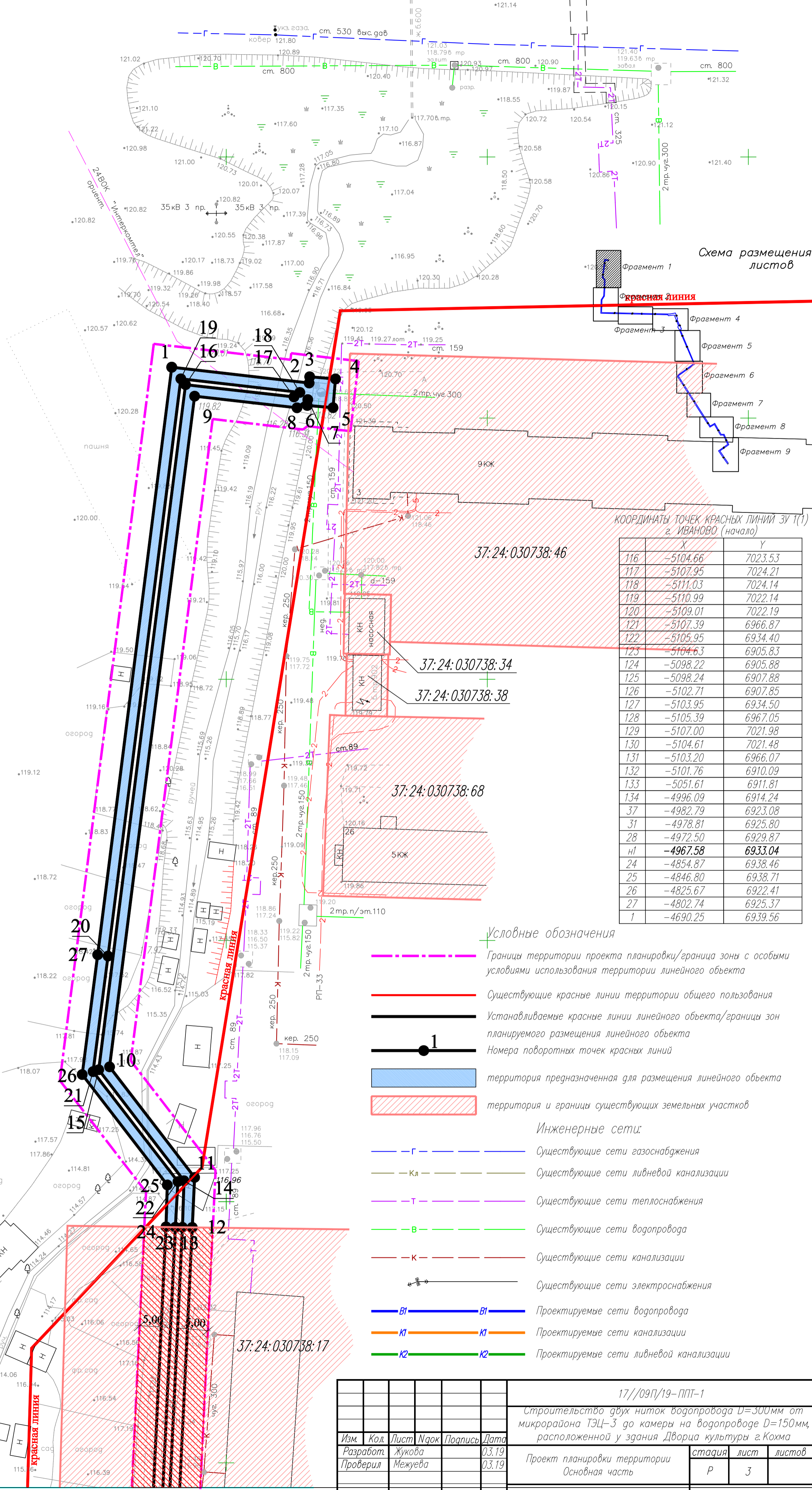
17//09П/19-ППТ-1			
Строительство двух ниток водопровода D=300мм от микрорайона ТЭЦ-3 до камеры на водопровode D=150мм, расположенной у здания Дворца культуры г. Кохма			
Проект планировки территории Основная часть		стадия	лист
		Р	2
Схема размещения листов М 1:5000		ООО СКБ "Проект" г. Иваново	





КОординаты точек красных линий ЗУ 1(1)  
г. ИВАНОВО (начало)

	X	Y
1	-4690.25	6939.56
2	-4693.28	6965.88
3	-4692.08	6965.98
4	-4692.50	6970.92
5	-4698.00	6970.45
6	-4697.58	6965.51
7	-4696.46	6965.61
8	-4698.02	6963.55
9	-4695.80	6943.94
10	-4824.19	6927.65
11	-4845.36	6943.94
12	-4854.93	6943.49
н4	-4969.95	6937.96
33	-4972.64	6936.03
34	-4977.86	6932.28
35	-4978.86	6931.56
49	-4982.85	6928.49
50	-4997.63	6919.24
51	-5097.00	6915.16
52	-5099.63	7020.45
53	-5094.19	7019.33
54	-5094.25	7020.36
55	-5094.23	7021.38
56	-5099.68	7022.50
57	-5101.39	7091.09
58	-5104.65	7219.00
59	-5105.19	7219.54
60	-5104.94	7219.55
61	-5105.08	7224.08
62	-5105.25	7224.07
63	-5104.88	7224.50
64	-5106.31	7308.45
65	-5100.82	7306.32
66	-5099.60	7242.35
67	-5098.79	7240.92
68	-5096.49	7240.89
69	-5097.60	7242.89
70	-5098.84	7307.70
71	-5106.36	7310.60
72	-5108.55	7439.50
73	-5100.54	7481.81
74	-5145.16	7500.71
75	-5144.00	7503.57
76	-5219.35	7535.65
77	-5223.67	7527.65
78	-5221.80	7526.80
79	-5218.45	7533.09
80	-5146.60	7502.51
81	-5147.76	7499.65
82	-5102.80	7480.59
83	-5110.55	7439.68
84	-5108.37	7311.39
85	-5109.49	7311.82
86	-5110.36	7359.94
87	-5111.35	7422.28
88	-5118.21	7429.35
89	-5113.43	7474.05
90	-5153.27	7489.31
91	-5148.17	7502.08
92	-5192.90	7521.21
93	-5197.06	7515.57
94	-5195.21	7514.73
95	-5192.24	7518.75
96	-5150.75	7501.02
97	-5155.87	7488.21
98	-5115.59	7472.73
99	-5120.29	7428.63
100	-5113.33	7421.46
101	-5112.36	7359.90
102	-5111.50	7312.60
103	-5115.40	7314.11
104	-5115.36	7313.03
105	-5115.18	7311.89
106	-5111.46	7310.45
107	-5111.20	7295.95
108	-5110.00	7224.07
109	-5109.07	7223.95
110	-5110.10	7223.92
111	-5109.96	7219.39
112	-5109.05	7219.42
113	-5109.64	7218.81
114	-5107.43	7131.02
115	-5105.60	7067.37



КОординаты точек красных линий ЗУ 1(1)  
г. ИВАНОВО (начало)

	X	Y
116	-5104.66	7023.53
117	-5107.95	7024.21
118	-5111.03	7024.14
119	-5110.99	7022.14
120	-5109.01	7022.19
121	-5107.39	6966.87
122	-5105.95	6934.40
123	-5104.63	6905.83
124	-5098.22	6905.88
125	-5098.24	6907.88
126	-5102.71	6907.85
127	-5103.95	6934.50
128	-5105.39	6967.05
129	-5107.00	7021.98
130	-5104.61	7021.48
131	-5103.20	6966.07
132	-5101.76	6910.09
133	-5051.61	6911.81
134	-4996.09	6914.24
37	-4982.79	6923.08
31	-4978.81	6925.80
28	-4972.50	6929.87
н1	-4967.58	6933.04
24	-4854.87	6938.46
25	-4846.80	6938.71
26	-4825.67	6922.41
27	-4802.74	6925.37
1	-4690.25	6939.56

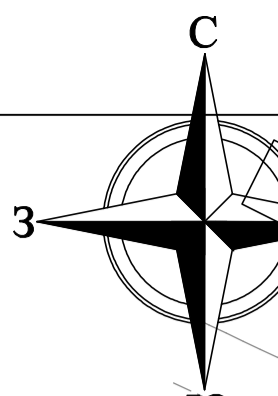
- Условные обозначения**
- Границы территории проекта планировки/граница зоны с особыми условиями использования территории линейного объекта
  - Существующие красные линии территории общего пользования
  - Устанавливаемые красные линии линейного объекта/границы зон планируемого размещения линейного объекта
  - Номера поворотных точек красных линий
  - территория предназначенная для размещения линейного объекта
  - территория и границы существующих земельных участков
- Инженерные сети:**
- Существующие сети газоснабжения
  - Существующие сети ливневой канализации
  - Существующие сети теплоснабжения
  - Существующие сети водопровода
  - Существующие сети канализации
  - Существующие сети электроснабжения
  - Проектируемые сети водопровода
  - Проектируемые сети канализации
  - Проектируемые сети ливневой канализации

				17/09П/19-ППТ-1					
				Строительство двух ниток водопровода D=300мм от микрорайона ТЭЦ-3 до камеры на водопроводе D=150мм, расположенной у здания Дворца культуры г.Кохма					
Изм.	Кол.	Лист	Исток	Подпись	Дата	Проект планировки территории Основная часть	стация	лист	листок
Разработ.	Жукова				03.19		Р	3	
Проверил.	Межуева				03.19				
				Чертеж красных линий (Фрагмент 1) М 1:500			ООО СКБ "Проект" г. Иваново		
				ГИП Н.контр			Антипов Кручинина		
				03.19			03.19		

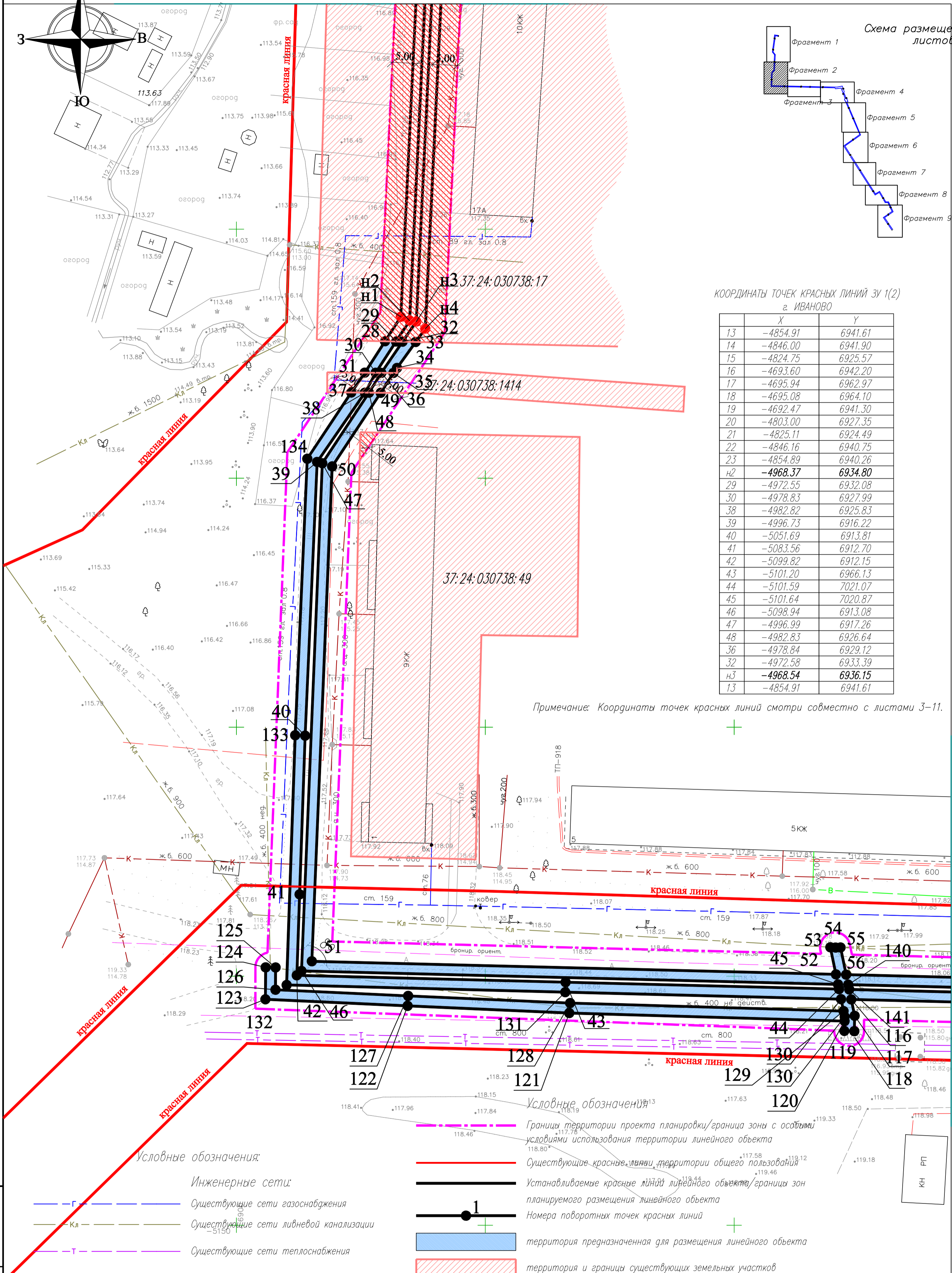
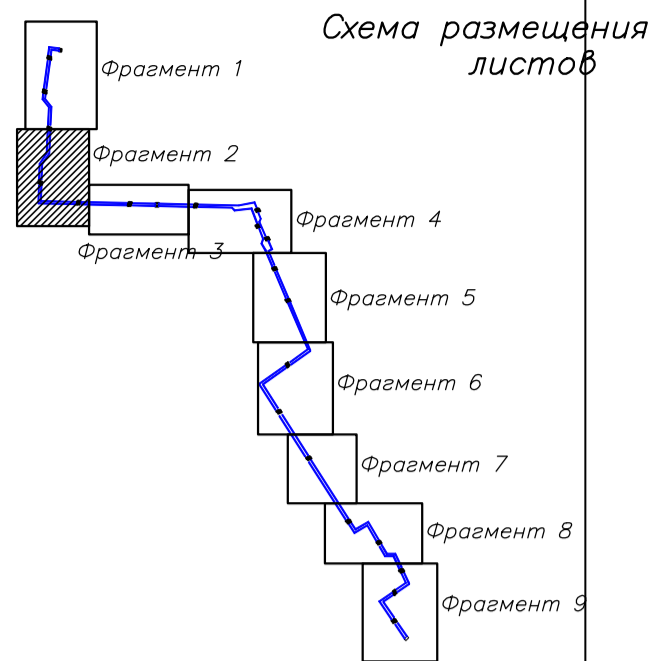
Примечание: Координаты точек красных линий смотри совместно с листами 3-11.

Инд. N подл. Подпись и дата Владелец инд. N





Линия совмещения с фрагментом 1



КООРДИНАТЫ ТОЧЕК КРАСНЫХ ЛИНИЙ ЗУ(2) г. ИВАНОВО

	X	Y
13	-4854.91	6941.61
14	-4846.00	6941.90
15	-4824.75	6925.57
16	-4693.60	6942.20
17	-4695.94	6962.97
18	-4695.08	6964.10
19	-4692.47	6941.30
20	-4803.00	6927.35
21	-4825.11	6924.49
22	-4846.16	6940.75
23	-4854.89	6940.26
н2	-4968.37	6934.80
29	-4972.55	6932.08
30	-4978.83	6927.99
38	-4982.82	6925.83
39	-4996.73	6916.22
40	-5051.69	6913.81
41	-5083.56	6912.70
42	-5099.82	6912.15
43	-5101.20	6966.13
44	-5101.59	7021.07
45	-5101.64	7020.87
46	-5098.94	6913.08
47	-4996.99	6917.26
48	-4982.83	6926.64
36	-4978.84	6929.12
32	-4972.58	6933.39
н3	-4968.54	6936.15
13	-4854.91	6941.61

Примечание: Координаты точек красных линий смотри совместно с листами 3-11.

Условные обозначения:

Инженерные сети:

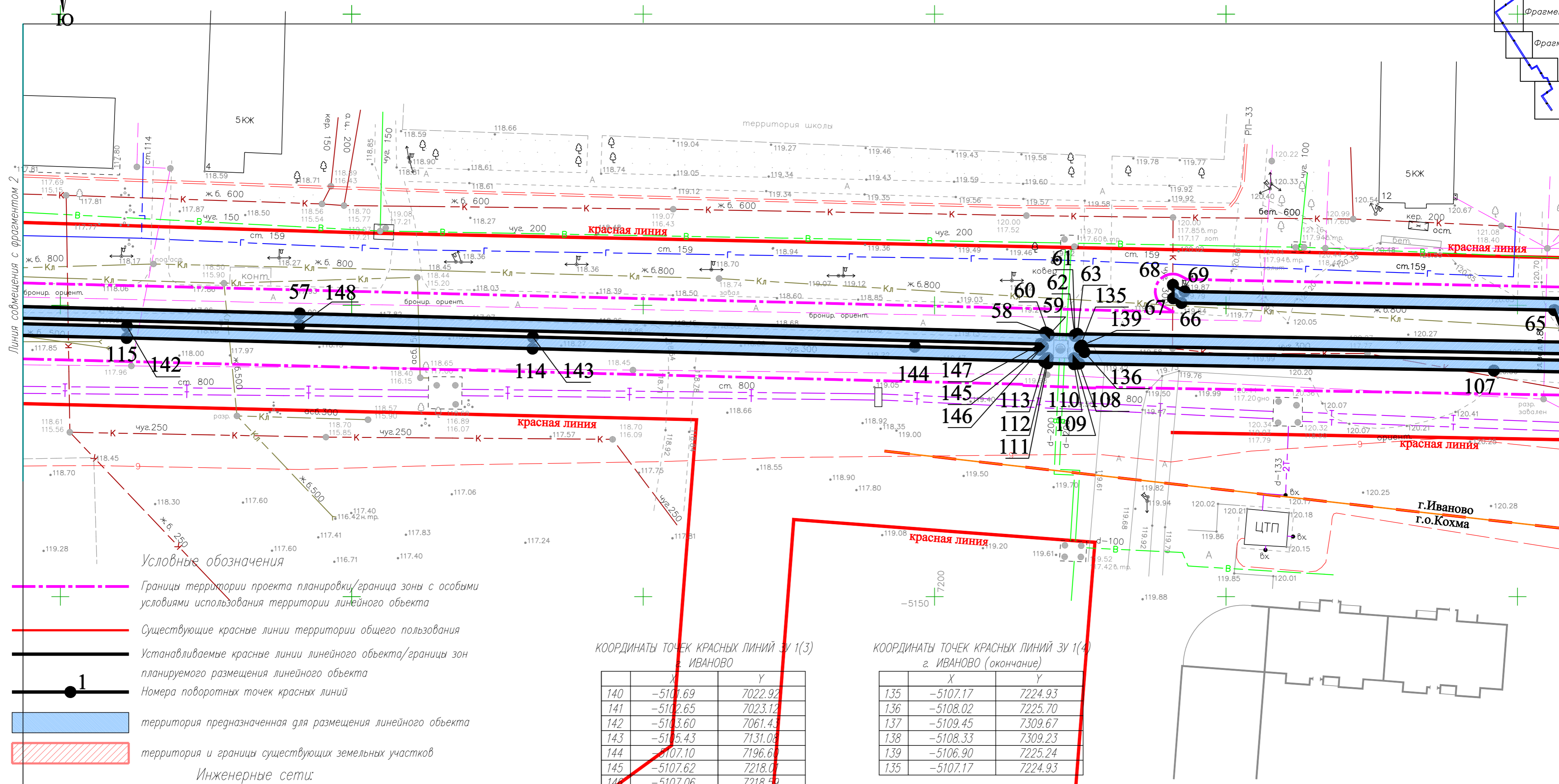
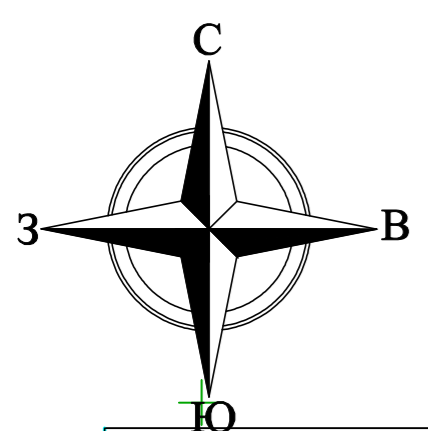
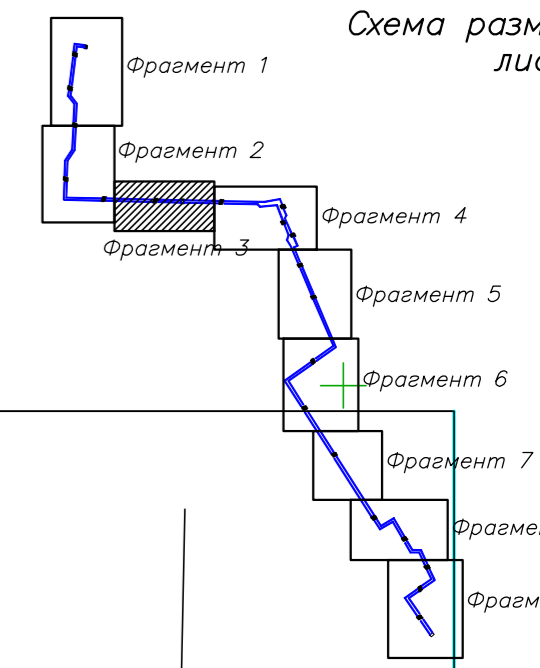
- Существующие сети газоснабжения
- Существующие сети ливневой канализации
- Существующие сети теплоснабжения
- Существующие сети водопровода
- Существующие сети канализации
- Существующие сети электроснабжения
- Проектируемые сети водопровода
- Проектируемые сети канализации
- Проектируемые сети ливневой канализации

- Границы территории проекта планировки/граница зоны с особыми условиями использования территории линейного объекта
- Существующие красные линии территории общего пользования
- Устанавливаемые красные линии линейного объекта/границы зон планируемого размещения линейного объекта
- Номера поворотных точек красных линий
- территория предназначенная для размещения линейного объекта
- территория и границы существующих земельных участков

Инд. N подл. Подпись и дата. Взамен инд. N

				17//09П/19-ППТ-1					
				Строительство двух ниток водопровода D=300мм от микрорайона ТЭЦ-3 до камеры на водопроводе D=150мм, расположенной у здания Дворца культуры г.Кохма					
Изм.	Кол.	Лист	№ док	Подпись	Дата	Проект планировки территории Основная часть	стация	лист	листов
							Р	4	
				Чертеж красных линий (Фрагмент 2) М 1:500			ООО СКБ "Проект" г. Иваново		





Условные обозначения

- Границы территории проекта планировки/граница зоны с особыми условиями использования территории линейного объекта
- Существующие красные линии территории общего пользования
- Устанавливаемые красные линии линейного объекта/границы зон планируемого размещения линейного объекта
- Номера поворотных точек красных линий
- территория предназначенная для размещения линейного объекта
- территория и границы существующих земельных участков

Инженерные сети:

- Существующие сети газоснабжения
- Существующие сети ливневой канализации
- Существующие сети теплоснабжения
- Существующие сети водопровода
- Существующие сети канализации
- Существующие сети электроснабжения
- Проектируемые сети водопровода
- Проектируемые сети канализации
- Проектируемые сети ливневой канализации

КОординаты точек красных линий зу 1(3) г. ИВАНОВО

№	X	Y
140	-5101.69	7022.92
141	-5102.65	7023.12
142	-5103.60	7061.43
143	-5105.43	7131.08
144	-5107.10	7196.67
145	-5107.62	7218.07
146	-5107.06	7218.59
147	-5106.63	7218.16
148	-5103.39	7091.03
140	-5101.69	7022.92

КОординаты точек красных линий зу 1(4) г. ИВАНОВО (окончание)

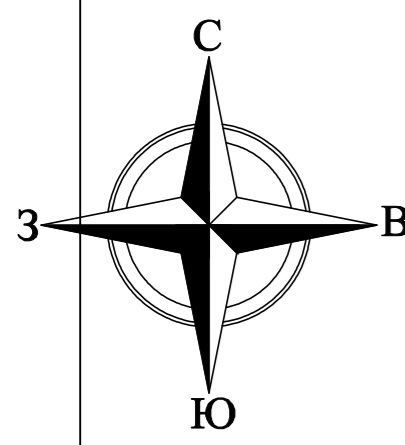
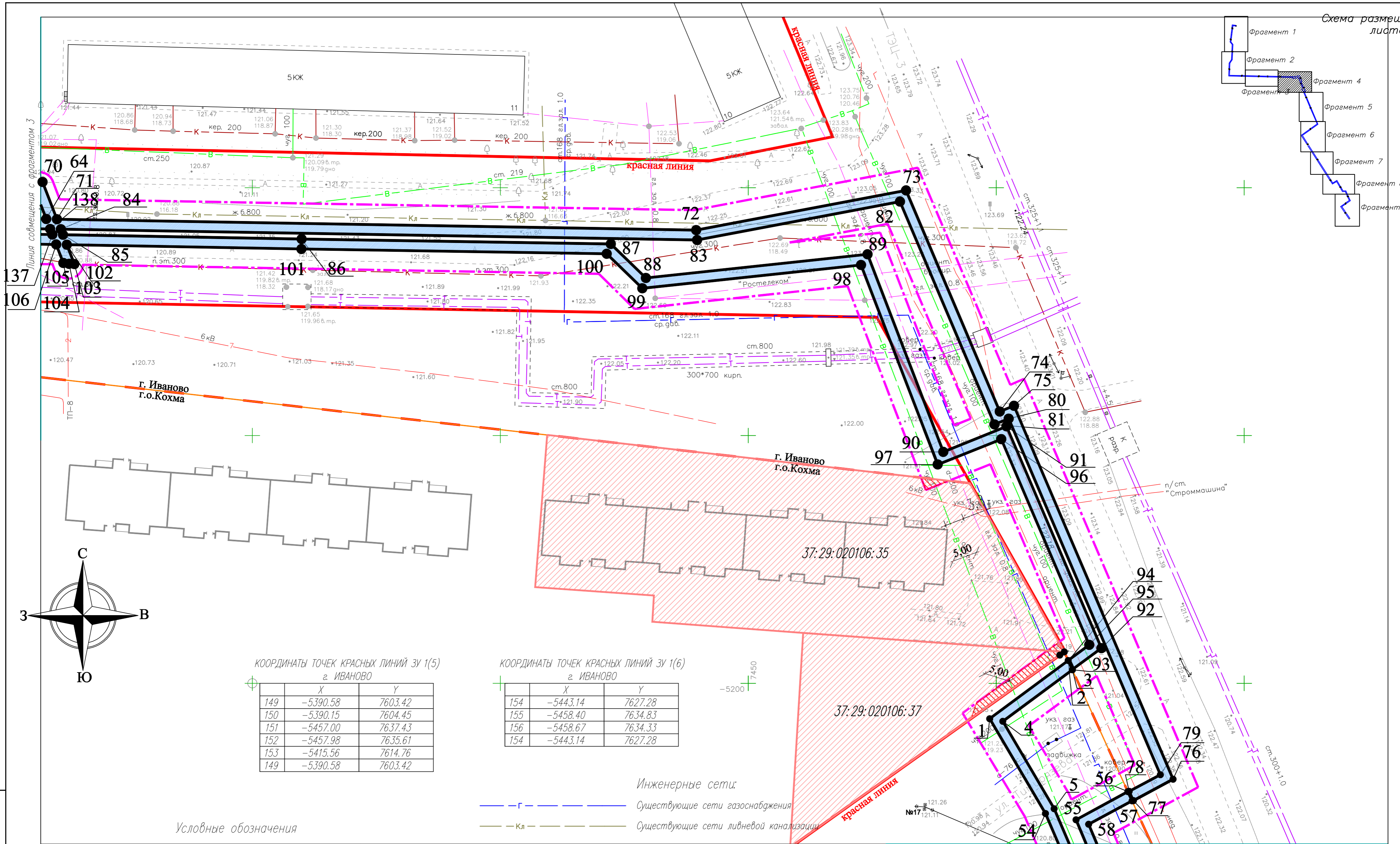
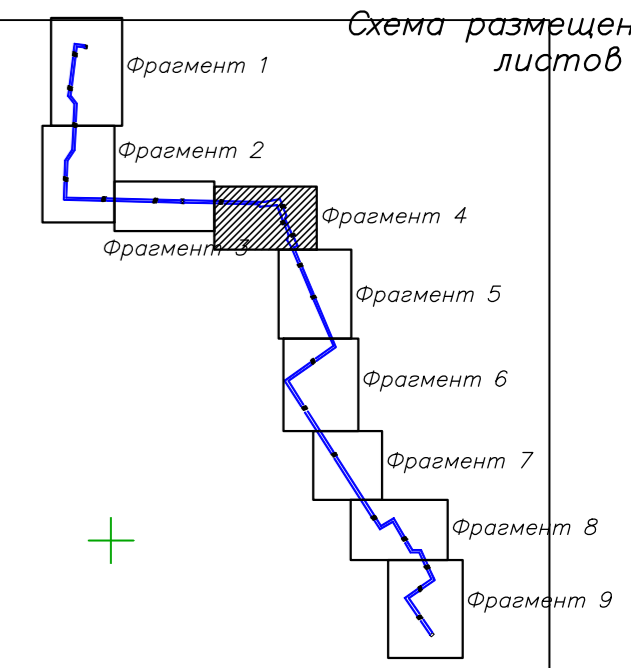
№	X	Y
135	-5107.17	7224.93
136	-5108.02	7225.70
137	-5109.45	7309.67
138	-5108.33	7309.23
139	-5106.90	7225.24
135	-5107.17	7224.93

Примечание: Координаты точек красных линий смотри совместно с листами 3-11.

				17//09П/19-ПП-1					
				Строительство двух ниток водопровода D=300мм от микрорайона ТЭЦ-3 до камеры на водопроводе D=150мм, расположенной у здания Дворца культуры г.Кохма					
Изм.	Кол.	Лист	Наим.	Подпись	Дата	Проект планировки территории Основная часть	стадия	лист	листов
			Жукова		03.19		Р	5	
Проверил			Межуева		03.19				
				Чертеж красных линий (Фрагмент 3) М 1:500			ООО СКБ "Проект" г. Иваново		
				ГИП Антипов					
				Н.контр Кручинина					

Инв. N подл. Подпись и Ф.И.О. инв. N





КОординаты точек красных линий зу 1(5)  
г. ИВАНОВО

	X	Y
149	-5390.58	7603.42
150	-5390.15	7604.45
151	-5457.00	7637.43
152	-5457.98	7635.61
153	-5415.56	7614.76
149	-5390.58	7603.42

КОординаты точек красных линий зу 1(6)  
г. ИВАНОВО

	X	Y
154	-5443.14	7627.28
155	-5458.40	7634.83
156	-5458.67	7634.33
154	-5443.14	7627.28

Условные обозначения

- Границы территории проекта планировки/граница зоны с особыми условиями использования территории линейного объекта
- Существующие красные линии территории общего пользования
- Устанавливаемые красные линии линейного объекта/границы зон планируемого размещения линейного объекта
- Номера поворотных точек красных линий
- территория предназначенная для размещения линейного объекта
- территория и границы существующих земельных участков

Инженерные сети:

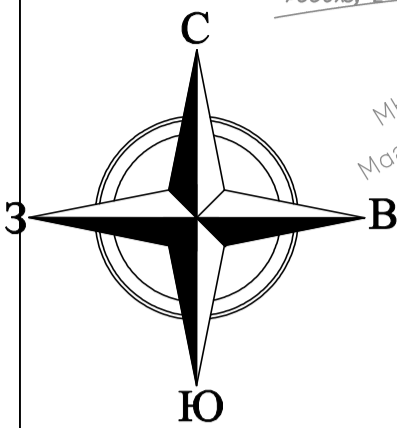
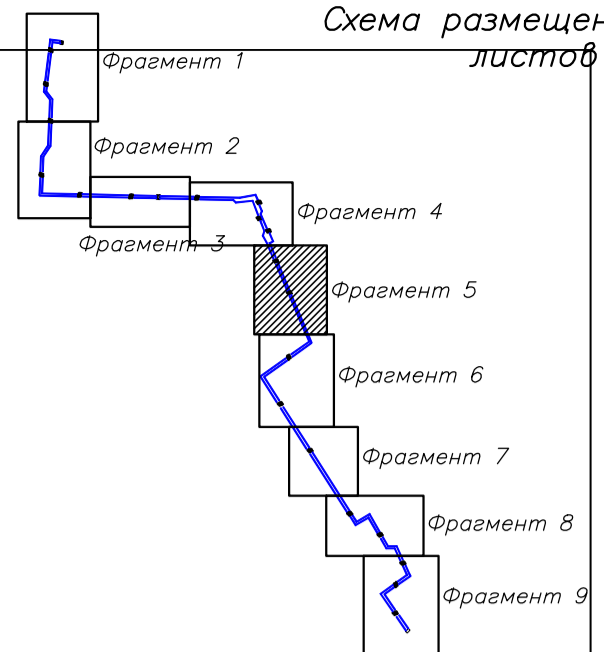
- Существующие сети газоснабжения
- Существующие сети теплоснабжения
- Существующие сети водопровода
- Существующие сети канализации
- Существующие сети электроснабжения
- Проектируемые сети водопровода
- Проектируемые сети канализации
- Проектируемые сети ливневой канализации

Примечание: Координаты точек красных линий смотри совместно с листами 3-11.

				17/09П/19-ППТ-1					
				Строительство двух ниток водопровода D=300мм от микрорайона ТЭЦ-3 до камеры на водопровode D=150мм, расположенной у здания Дворца культуры г.Кохма					
Изм.	Кол.	Лист	№рек	Подпись	Дата	Проект планировки территории Основная часть	стадия	лист	листов
							Р	6	
				Чертеж красных линий (Фрагмент 4) М 1:500			ООО СКБ "Проект" г. Иваново		

Инв. № подл. Подпись и Ф.И.О. инв. №





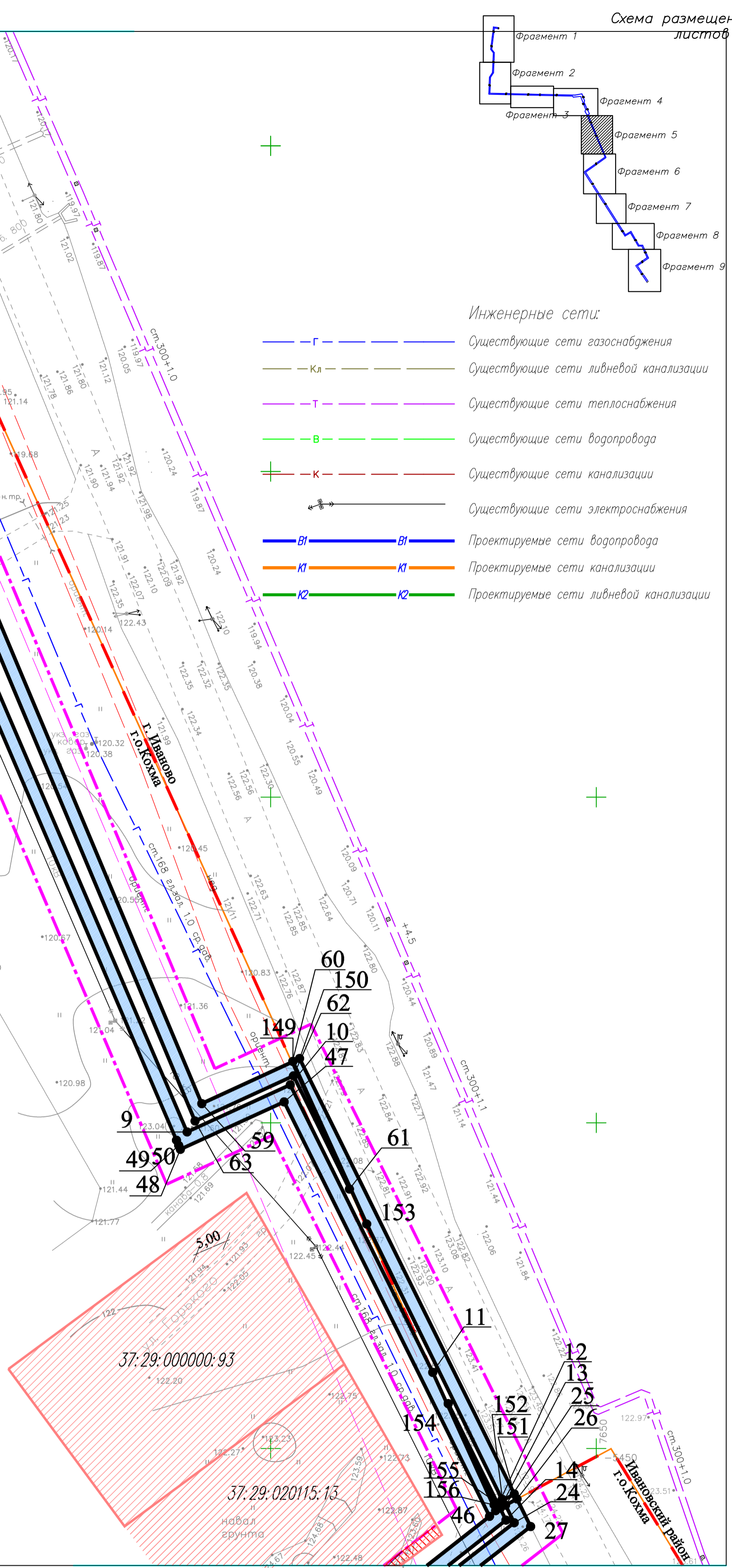
КОординаты точек красных линий ЗУ 1(1) г. КОХМА (начало)

	X	Y
1	-5207.13	7498.68
2	-5195.40	7514.51
3	-5197.27	7515.36
4	5207.67	7501.32
5	-5225.30	7511.69
6	-5262.41	7527.55
7	-5263.17	7527.88
8	-5327.42	7555.43
9	-5401.40	7587.17
10	-5394.16	7603.01
11	-5438.31	7624.89
12	-5459.54	7634.54
13	-5459.18	7635.23
14	-5461.00	7636.13
15	-5474.61	7618.82
16	-5490.79	7625.59
17	-5497.34	7616.48
18	-5541.76	7554.01
19	-5578.66	7502.09
20	-5579.00	7503.52
21	-5491.25	7626.99
22	-5475.63	7620.42
23	-5474.87	7620.10
24	-5461.40	7637.40
25	-5458.70	7636.07
26	-5457.75	7637.83
27	-5461.98	7639.92
28	-5475.51	7622.53
29	-5491.95	7629.45
30	-5581.22	7503.85
31	-5587.18	7507.66
69	-5592.69	7511.18
70	-5600.10	7515.94
71	-5602.26	7515.37
72	-5602.13	7515.57
73	-5602.69	7515.93
74	-5602.03	7516.99
75	-5603.73	7518.05
76	-5604.37	7517.01
77	-5605.87	7517.97
78	-5606.06	7517.67
79	-5606.51	7520.22
80	-5825.05	7659.62
81	-5963.19	7747.84
82	-5943.40	7782.00
83	-6019.92	7826.58
84	-6013.70	7861.78
85	-6048.05	7880.89
н2	-6050.59	7882.30
н4	-6060.81	7868.95
129	-6088.22	7881.50
130	-6105.12	7889.20
131	-6155.12	7817.59
132	-6224.49	7865.25
н5	-6250.09	7882.84
н6	-6251.50	7882.51
н7	-6254.32	7885.33
н8	-6258.21	7881.45
н9	-6255.39	7878.62
н10	-6254.43	7879.57
125	-6227.32	7860.95
126	-6153.97	7810.59
127	-6103.41	7883.01
120	-6091.16	7877.41
103	-6060.81	7863.34
104	-6059.03	7862.49
105	-6049.08	7875.61
106	-6019.21	7859.09
107	-6025.50	7823.98
108	-5950.25	7780.24
109	-5969.80	7746.38
110	-5827.80	7655.60

КОординаты точек красных линий ЗУ 1(1) г. КОХМА (продолжение)

	X	Y
111	-5708.34	7579.18
112	-5607.87	7514.86
113	-5608.28	7514.22
114	-5606.76	7513.24
115	-5607.47	7512.10
116	-5605.77	7511.04
117	-5605.07	7512.16
118	-5604.54	7511.82
119	-5604.07	7512.56
64	-5595.64	7507.18
36	-5590.12	7503.68
37	-5582.66	7498.83
38	-5582.92	7498.43
39	-5579.60	7496.26
40	-5577.38	7499.66
41	-5577.75	7499.90
42	-5540.12	7552.85
43	-5495.72	7615.32
44	-5490.09	7623.13
45	-5473.96	7616.39
46	-5460.42	7633.61
47	-5396.79	7602.07
48	-5404.07	7586.14
49	-5403.47	7585.88
50	-5402.67	7585.54
51	-5328.20	7553.59
52	-5263.95	7526.04
53	-5263.36	7525.79
54	-5226.27	7509.93
1	-5207.13	7498.68

- Инженерные сети:
- Г — Существующие сети газоснабжения
  - Кл — Существующие сети ливневой канализации
  - Т — Существующие сети теплоснабжения
  - В — Существующие сети водопровода
  - К — Существующие сети канализации
  - ⚡ — Существующие сети электроснабжения
  - В1 — Проектируемые сети водопровода
  - К1 — Проектируемые сети канализации
  - К2 — Проектируемые сети ливневой канализации



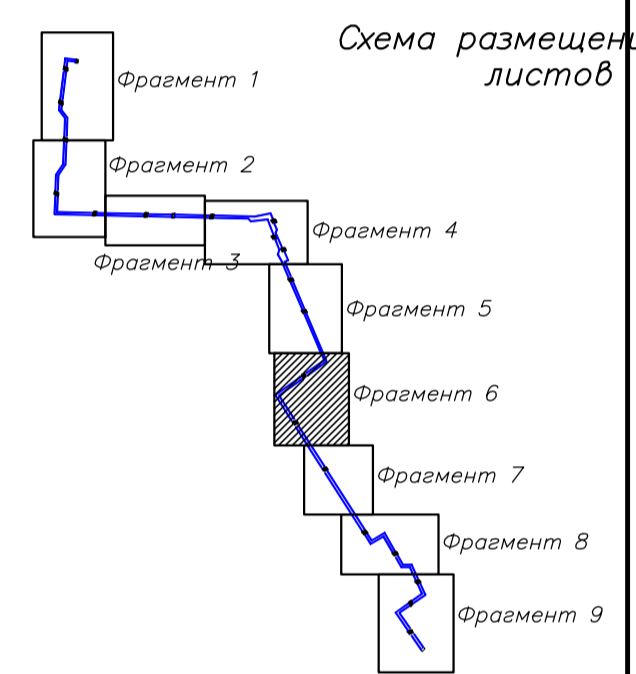
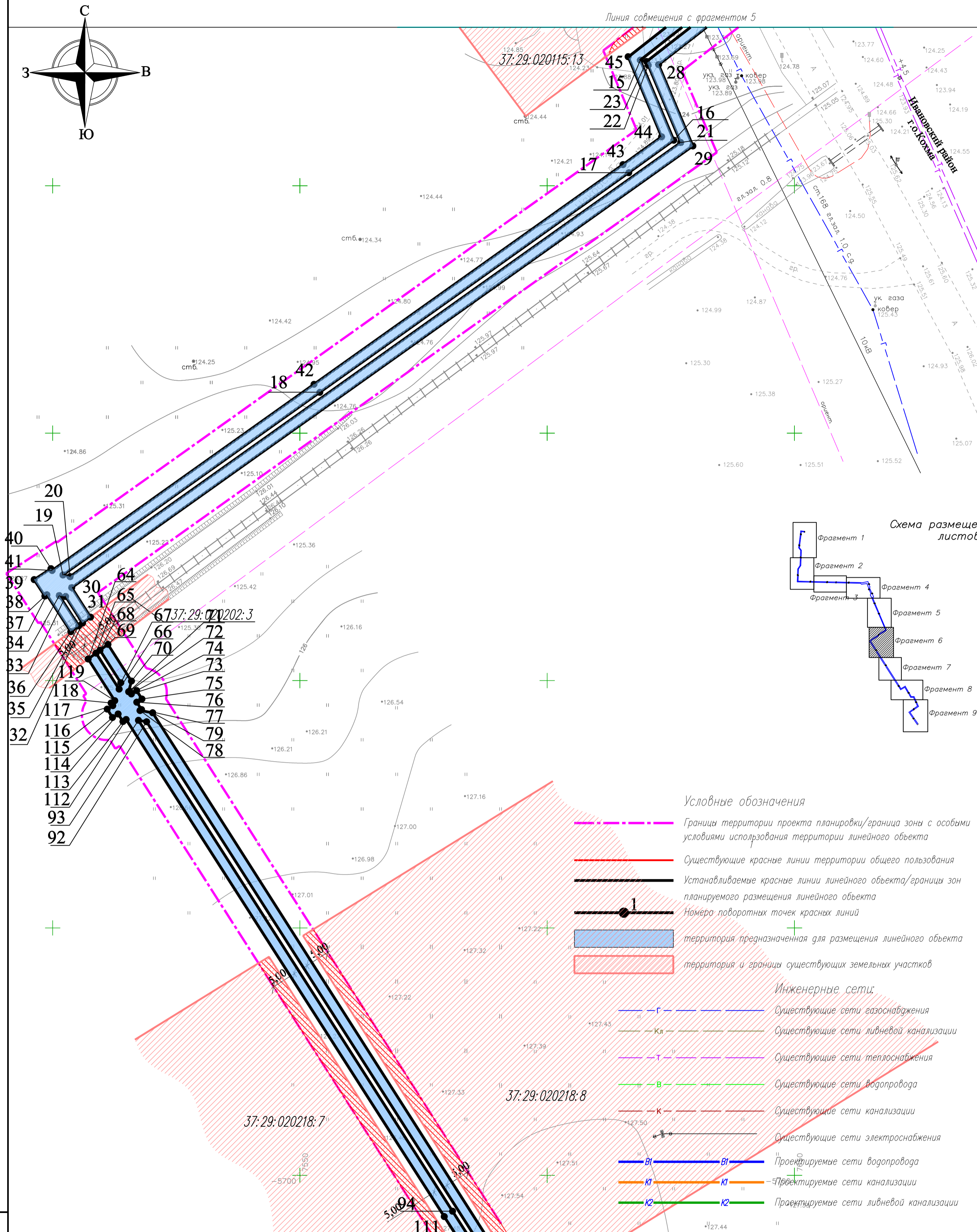
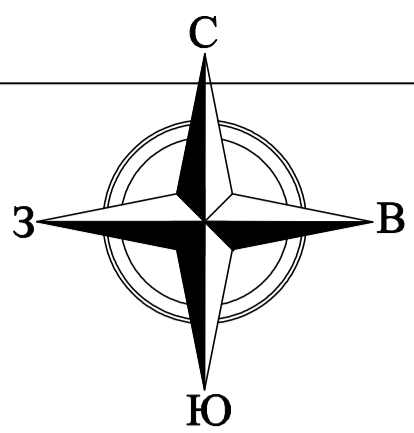
- Условные обозначения
- Границы территории проекта планировки/граница зоны с особыми условиями использования территории линейного объекта
  - Существующие красные линии территории общего пользования
  - Устанавливаемые красные линии линейного объекта/границы зон планируемого размещения линейного объекта
  - Номера поворотных точек красных линий
  - территория предназначенная для размещения линейного объекта
  - территория и границы существующих земельных участков

Примечание: Координаты точек красных линий смотри совместно с листами 3-11.

17/09П/19-ППТ-1				
Строительство двух ниток водопровода D=300мм от микрорайона ТЭЦ-3 до камеры на водопроводе D=150мм, расположенной у здания Дворца культуры г. Кохма				
Изм.	Кол.	Лист	Издк	Дата
Разработ.	Жукова			03.19
Проверил	Межуева			03.19
Проект планировки территории Основная часть				стадия лист листов
				Р 7
Чертеж красных линий (Фрагмент 5) М 1:500				ООО СКБ "Проект" г. Иваново
ГИП	Антипов			03.19
Н.контр	Кручинина			03.19

Имя, И. подд. Подпись и дата. Взамен инд. N





**Условные обозначения**

- Границы территории проекта планировки/граница зоны с особыми условиями использования территории линейного объекта
- Существующие красные линии территории общего пользования
- Устанавливаемые красные линии линейного объекта/границы зон планируемого размещения линейного объекта
- Номера поворотных точек красных линий
- территория предназначенная для размещения линейного объекта
- территория и границы существующих земельных участков

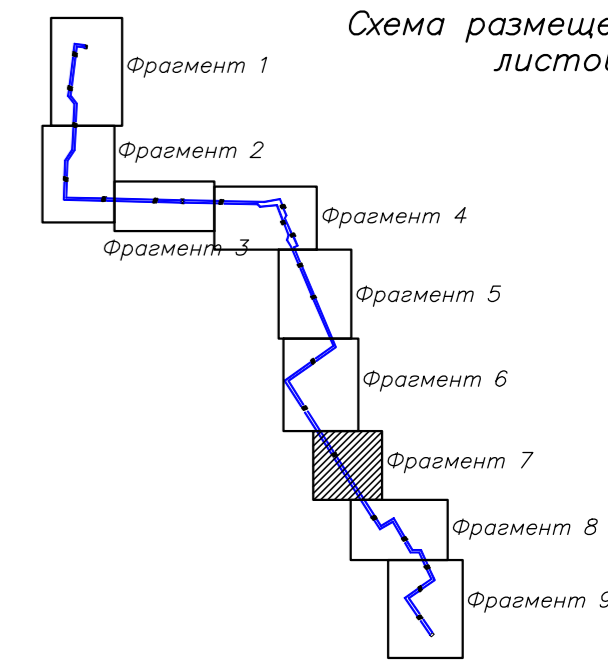
**Инженерные сети:**

- Существующие сети газоснабжения
- Существующие сети лифтовой канализации
- Существующие сети теплоснабжения
- Существующие сети водопровода
- Существующие сети канализации
- Существующие сети электроснабжения
- Проектируемые сети водопровода
- Проектируемые сети канализации
- Проектируемые сети лифтовой канализации

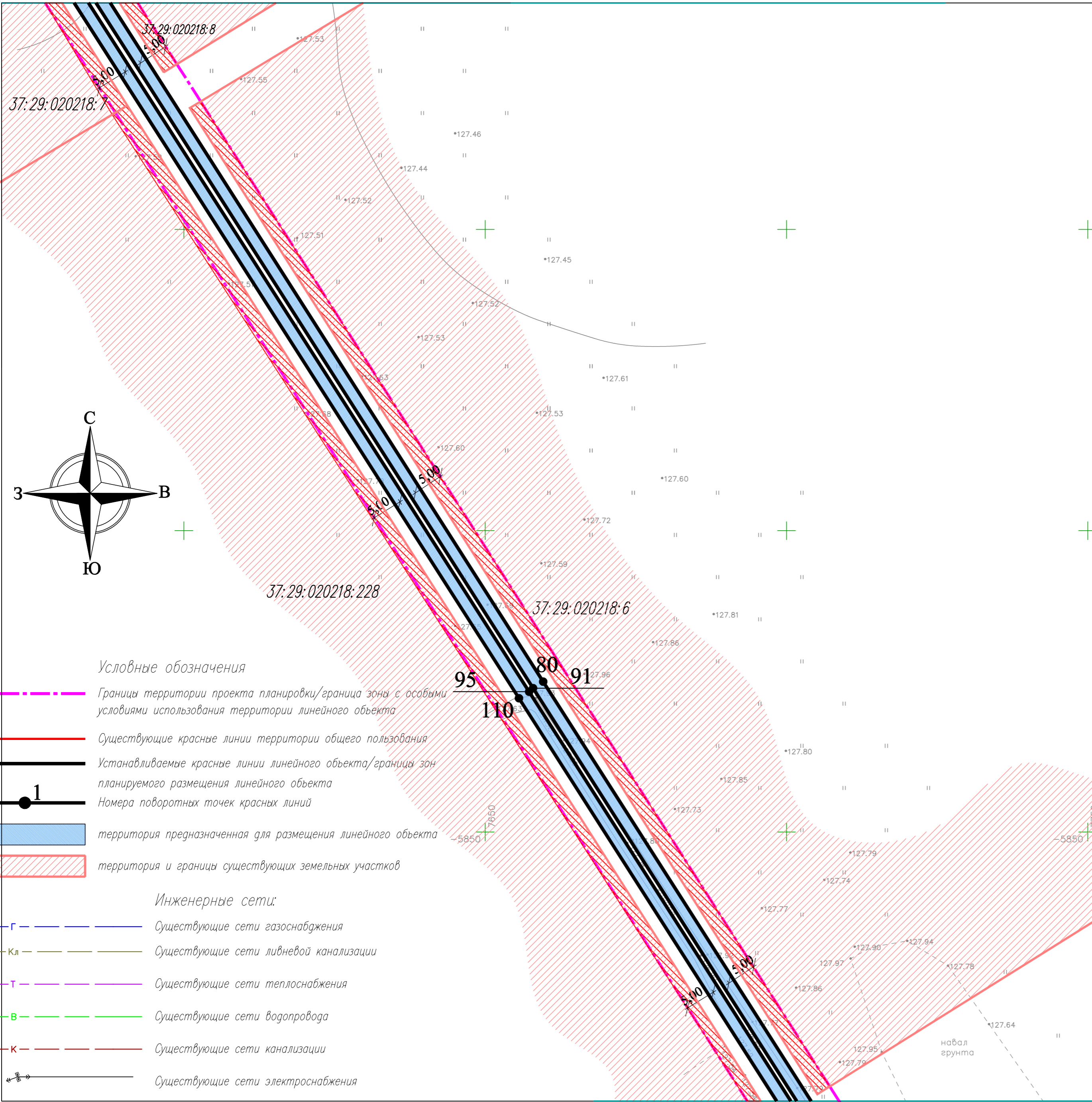
Инд. N подл. Подпись и дата. Взамен инд. N

					17/09П/19-ППТ-1					
					Строительство двух ниток водопровода D=300мм от микрорайона ТЭЦ-3 до камеры на водопроводе D=150мм, расположенной у здания Дворца культуры г.Кохма					
Изм.	Кол.	Лист	Издок	Подпись	Дата	Проект планировки территории Основная часть		стадия	лист	листов
								P	8	
					Чертеж красных линий (Фрагмент 6) М 1:500			ООО СКБ "Проект" г. Иваново		
		ГИП		Антипов		03.19				
		Н.контр		Кручинина		03.19				





Линия совмещения с фрагментом 6



КОординаты точек красных линий ЗУ 1(2)  
г. КОХМА

	X	Y
32	-5588.37	7506.05
33	-5583.00	7502.62
34	-5582.83	7501.34
35	-5588.93	7505.29
65	-5594.46	7508.78
66	-5601.73	7513.44
67	-5600.44	7513.78
68	-5593.87	7509.58
32	-5588.37	7506.05

КОординаты точек красных линий ЗУ 1(3)  
г. КОХМА

	X	Y
92	-5608.33	7519.00
93	-5608.04	7517.35
94	-5707.26	7580.86
95	-5826.72	7657.28
96	-5967.12	7747.04
97	-5947.53	7780.96
98	-6023.29	7825.02
99	-6016.99	7860.15
100	-6049.64	7878.21
101	-6059.63	7865.02
102	-6059.65	7865.04
121	-6089.96	7879.08
122	-6104.09	7885.51
123	-6154.47	7813.37
124	-6226.22	7862.62
n11	-6252.01	7880.33
n12	-6250.49	7880.69
133	-6225.59	7863.58
134	-6154.62	7814.81
135	-6104.44	7886.68
128	-6089.42	7879.83
n3	-6060.23	7866.47
n12	-6050.08	7879.71
86	-6049.26	7879.26
87	-6015.91	7860.72
88	-6022.13	7825.54
89	-5946.14	7781.28
90	-5965.89	7747.18
91	-5826.13	7657.94
92	-5608.33	7519.00

КОординаты точек красных линий ЗУ 1(2)  
г. КОХМА

	X	Y
55	-5227.54	7516.09
56	-5221.85	7526.53
57	-5223.72	7527.38
58	-5228.48	7518.65
59	-5397.05	7589.43
60	-5390.65	7603.23
61	-5410.17	7612.10
62	-5392.78	7603.51
63	-5399.72	7588.39
55	-5227.54	7516.09

Условные обозначения

- Границы территории проекта планировки/граница зоны с особыми условиями использования территории линейного объекта
- Существующие красные линии территории общего пользования
- Устанавливаемые красные линии линейного объекта/границы зон планируемого размещения линейного объекта
- Номера поворотных точек красных линий
- территория предназначенная для размещения линейного объекта
- территория и границы существующих земельных участков

Инженерные сети:

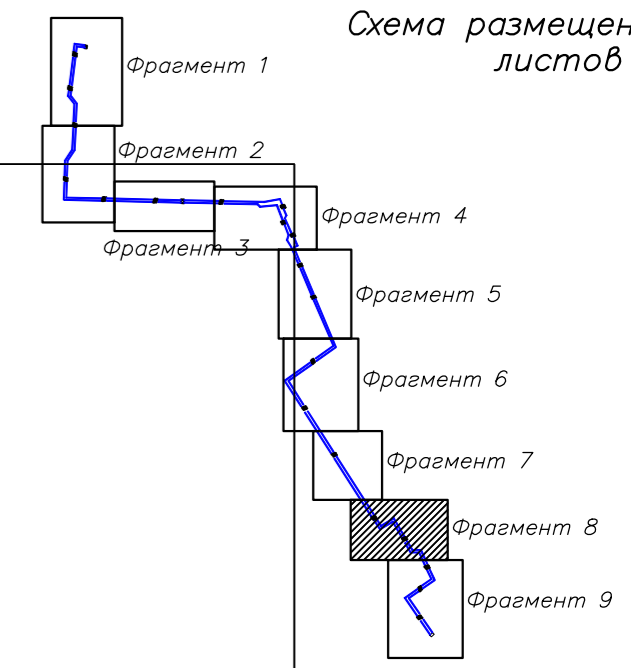
- Существующие сети газоснабжения
- Существующие сети ливневой канализации
- Существующие сети теплоснабжения
- Существующие сети водопровода
- Существующие сети канализации
- Существующие сети электроснабжения
- Проектируемые сети водопровода
- Проектируемые сети канализации
- Проектируемые сети ливневой канализации

Примечание: Координаты точек красных линий смотри совместно с листами 3-11.

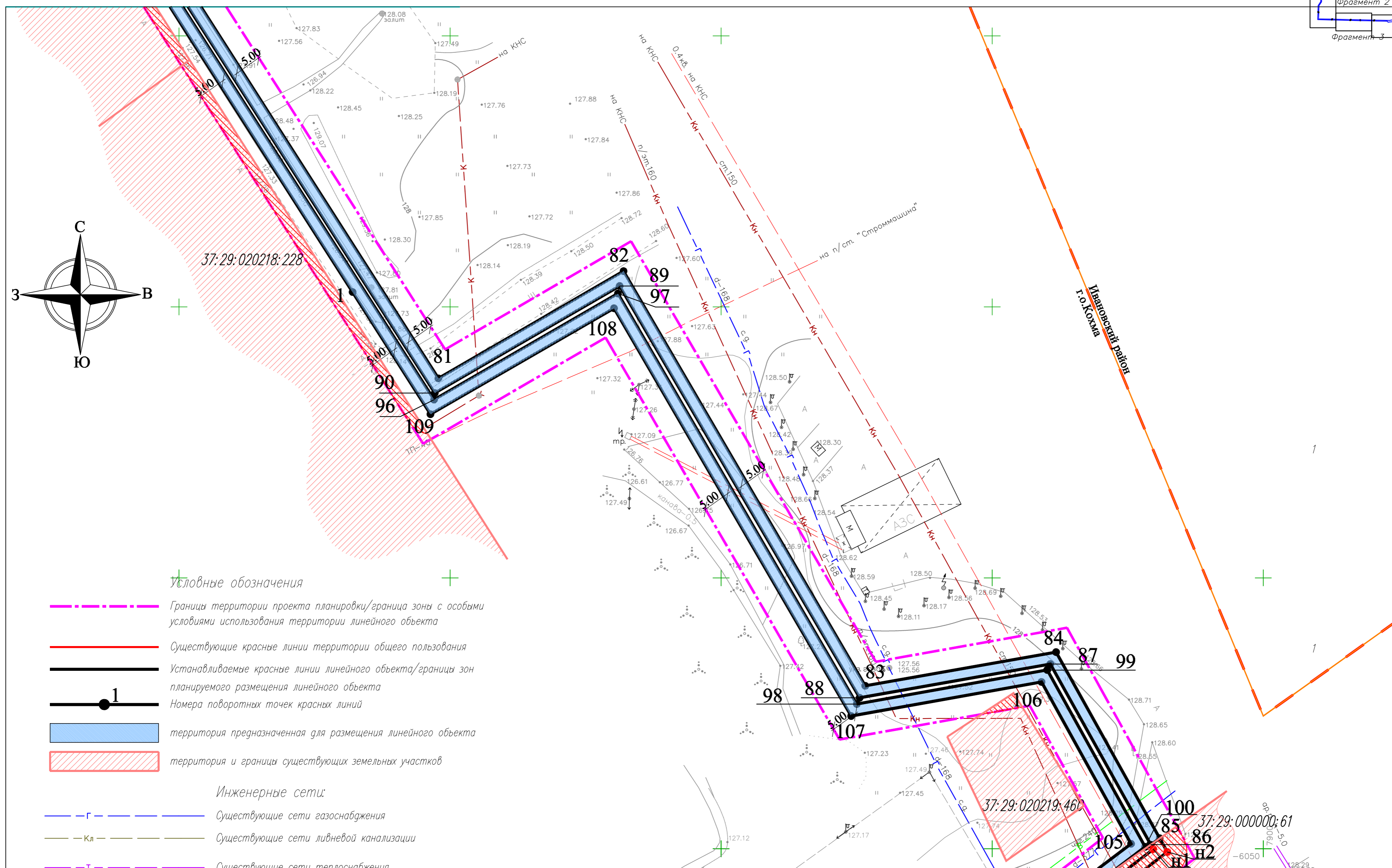
					17//09П/19-ППТ-1					
					Строительство двух ниток водопровода D=300мм от микрорайона ТЭЦ-3 до камеры на водопроводе D=150мм, расположенной у здания Дворца культуры г.Кохма					
Изм.	Кол.	Лист	Наок	Подпись	Дата	Проект планировки территории Основная часть	стадия	лист	листов	
		Разработ.	Жукова		03.19		Р	9		
		Проверил	Межуева		03.19					
					Чертеж красных линий (Фрагмент 7) М 1:500			ООО СКБ "Проект" г. Иваново		
					ГИП Н.контр			Антипов Кручинина		
					03.19			03.19		

Инв. N подл. Подпись и Фамилия инв. N





Линия совмещения с фрагментом 7



Условные обозначения

- Границы территории проекта планировки/граница зоны с особыми условиями использования территории линейного объекта
- Существующие красные линии территории общего пользования
- Устанавливаемые красные линии линейного объекта/границы зон планируемого размещения линейного объекта
- Номера поворотных точек красных линий
- территория предназначенная для размещения линейного объекта
- территория и границы существующих земельных участков

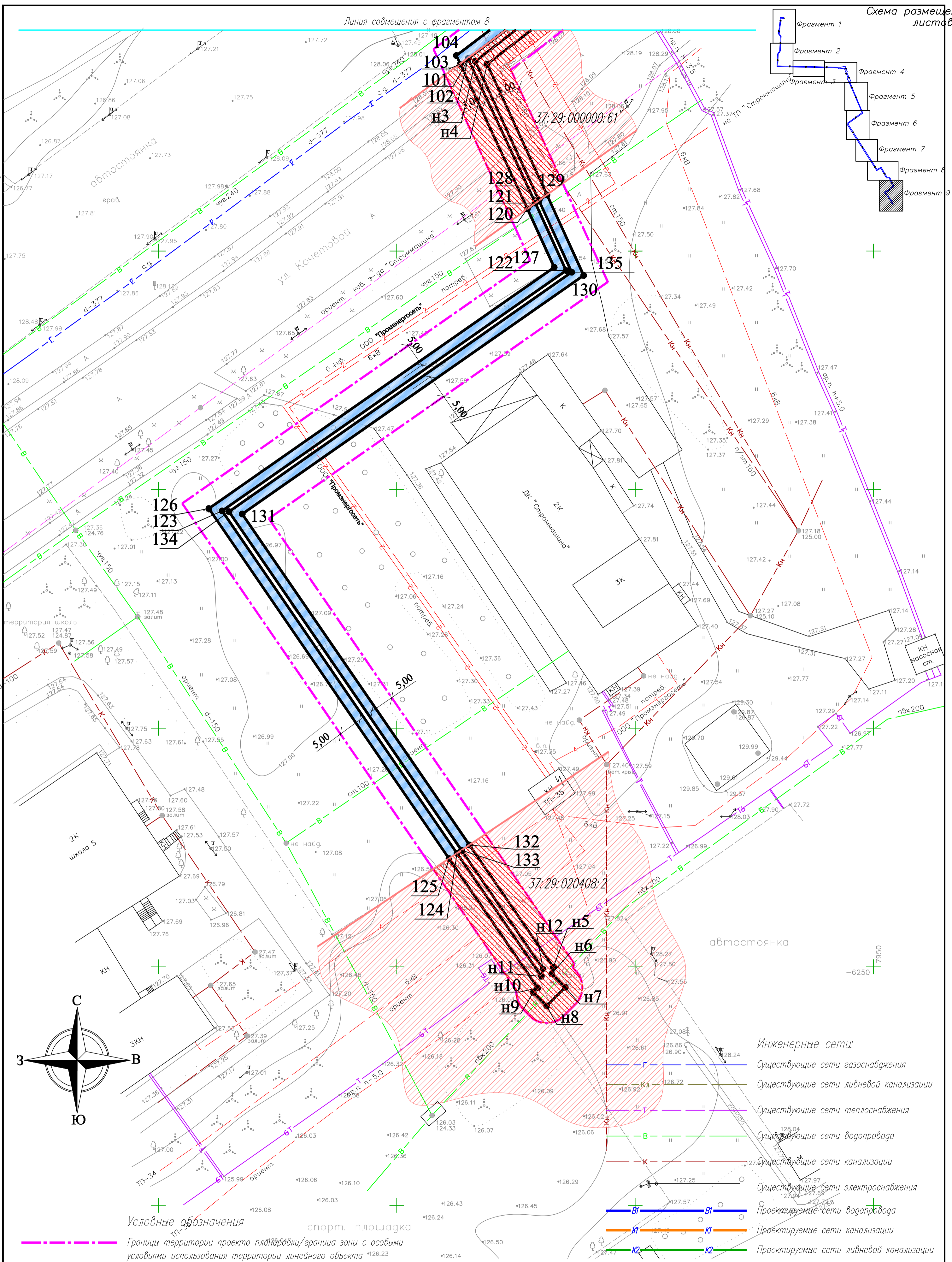
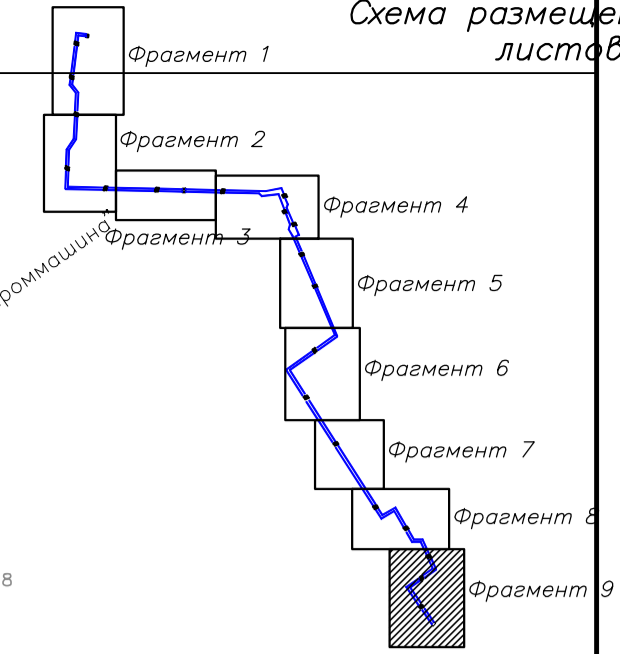
Инженерные сети:

- Существующие сети газоснабжения
- Существующие сети ливневой канализации
- Существующие сети теплоснабжения
- Существующие сети водопровода
- Существующие сети канализации
- Существующие сети электроснабжения
- Проектируемые сети водопровода
- Проектируемые сети канализации
- Проектируемые сети ливневой канализации

Линия совмещения с фрагментом 9

				17//09П/19-ПП-1				
				Строительство двух ниток водопровода D=300мм от микрорайона ТЭЦ-3 до камеры на водопроводе D=150мм, расположенной у здания Дворца культуры г.Кохма				
Изм.	Кол.	Лист	Наим.	Подпись	Дата	Проект планировки территории Основная часть		
						стадия	лист	листов
						P	10	
				Чертеж красных линий (Фрагмент 8) М 1:500		ООО СКБ "Проект" г. Иваново		
ГИП		Антипов			03.19			
Н.контр		Кручинина			03.19			





- Инженерные сети:**
- Г — Существующие сети газоснабжения
  - К — Существующие сети лифтовой канализации
  - Т — Существующие сети теплоснабжения
  - В — Существующие сети водопровода
  - К — Существующие сети канализации
  - Е — Существующие сети электроснабжения
  - В1 — Проектируемые сети водопровода
  - К1 — Проектируемые сети канализации
  - К2 — Проектируемые сети лифтовой канализации

**Условные обозначения**

- Границы территории проекта планировки/граница зоны с особыми условиями использования территории линейного объекта
- спорт. площадка

- Существующие красные линии территории общего пользования
- Устанавливаемые красные линии линейного объекта/границы зон планируемого размещения линейного объекта
- Номера поворотных точек красных линий
- территория предназначенная для размещения линейного объекта
- территория и границы существующих земельных участков

				17/09П/19-ППТ-1		
				Строительство двух ниток водопровода D=300мм от микрорайона ТЭЦ-3 до камеры на водопроводе D=150мм, расположенной у здания Дворца культуры г.Кохма		
Изм.	Кол.	Лист	№рек	Подпись	Дата	Проект планировки территории
		1		Жукова	03.19	Основная часть
Проверил				Межуева	03.19	стадия лист листов
						P 11
				Чертеж красных линий (Фрагмент 9) М 1:500		ООО СКБ "Проект" г. Иваново
ГИП				Антипов	03.19	
Н.контр				Кручинина	03.19	



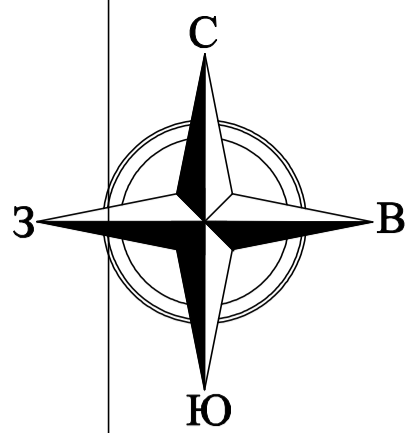
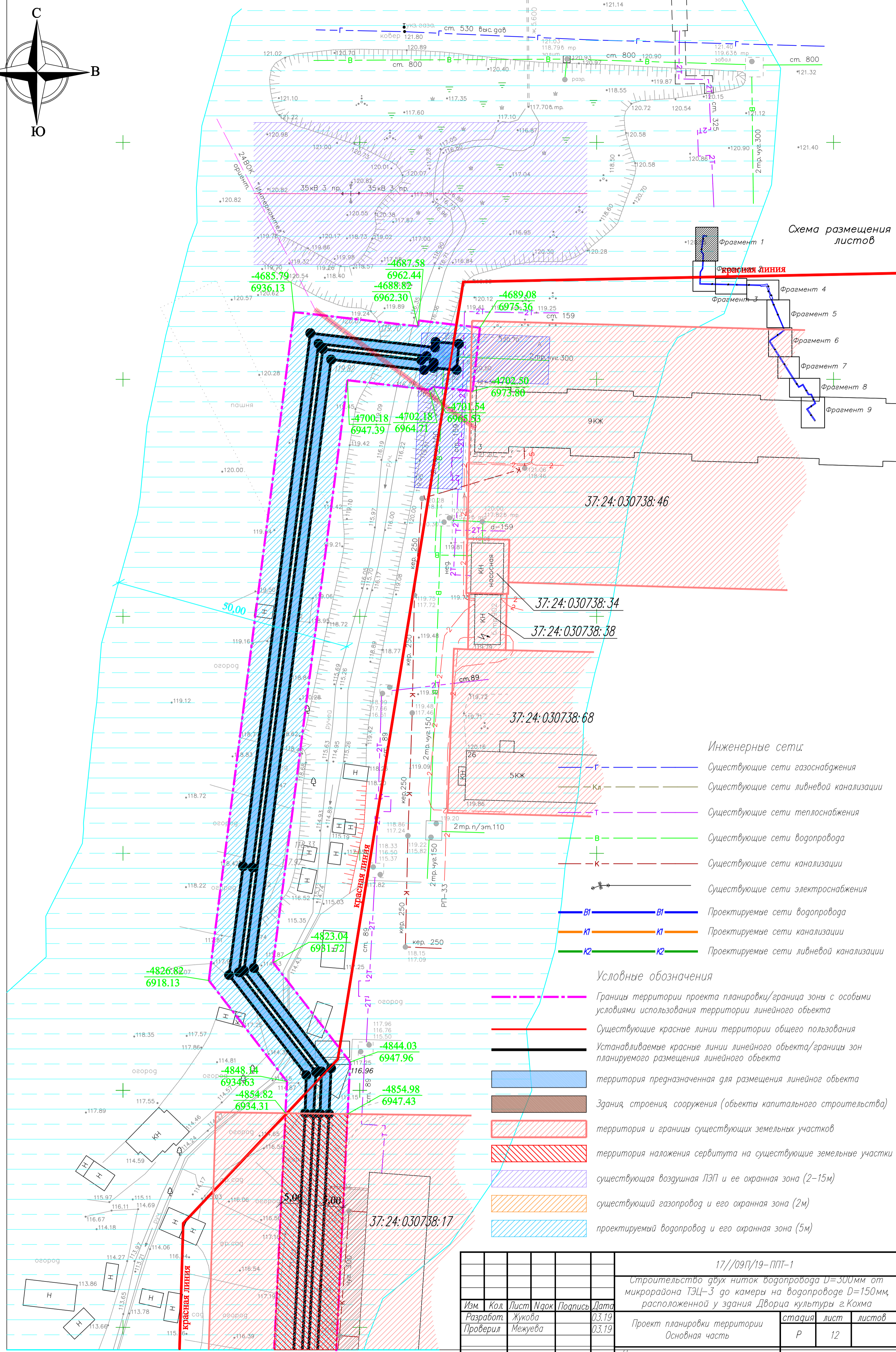
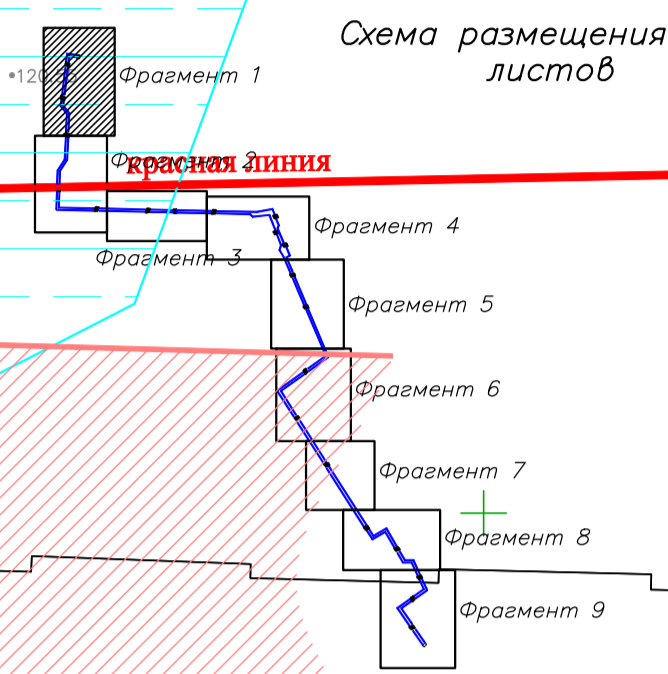


Схема размещения листов



- Инженерные сети:**
- Существующие сети газоснабжения
  - Существующие сети ливневой канализации
  - Существующие сети теплоснабжения
  - Существующие сети водопровода
  - Существующие сети канализации
  - Существующие сети электроснабжения
  - Проектируемые сети водопровода
  - Проектируемые сети канализации
  - Проектируемые сети ливневой канализации

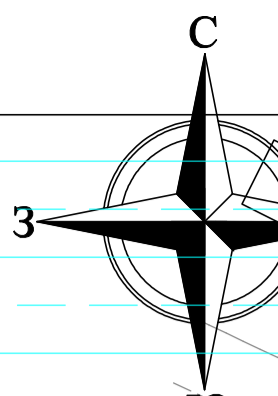
- Условные обозначения**
- Границы территории проекта планировки/граница зоны с особыми условиями использования территории линейного объекта
  - Существующие красные линии территории общего пользования
  - Устанавливаемые красные линии линейного объекта/границы зон планируемого размещения линейного объекта
  - территория предназначенная для размещения линейного объекта
  - Здания, строения, сооружения (объекты капитального строительства)
  - территория и границы существующих земельных участков
  - территория наложения сервитута на существующие земельные участки
  - существующая воздушная ЛЭП и ее охранная зона (2-15м)
  - существующий газопровод и его охранная зона (2м)
  - проектируемый водопровод и его охранная зона (5м)

Инд. N подл. Подпись и дата. Владелец инд. N

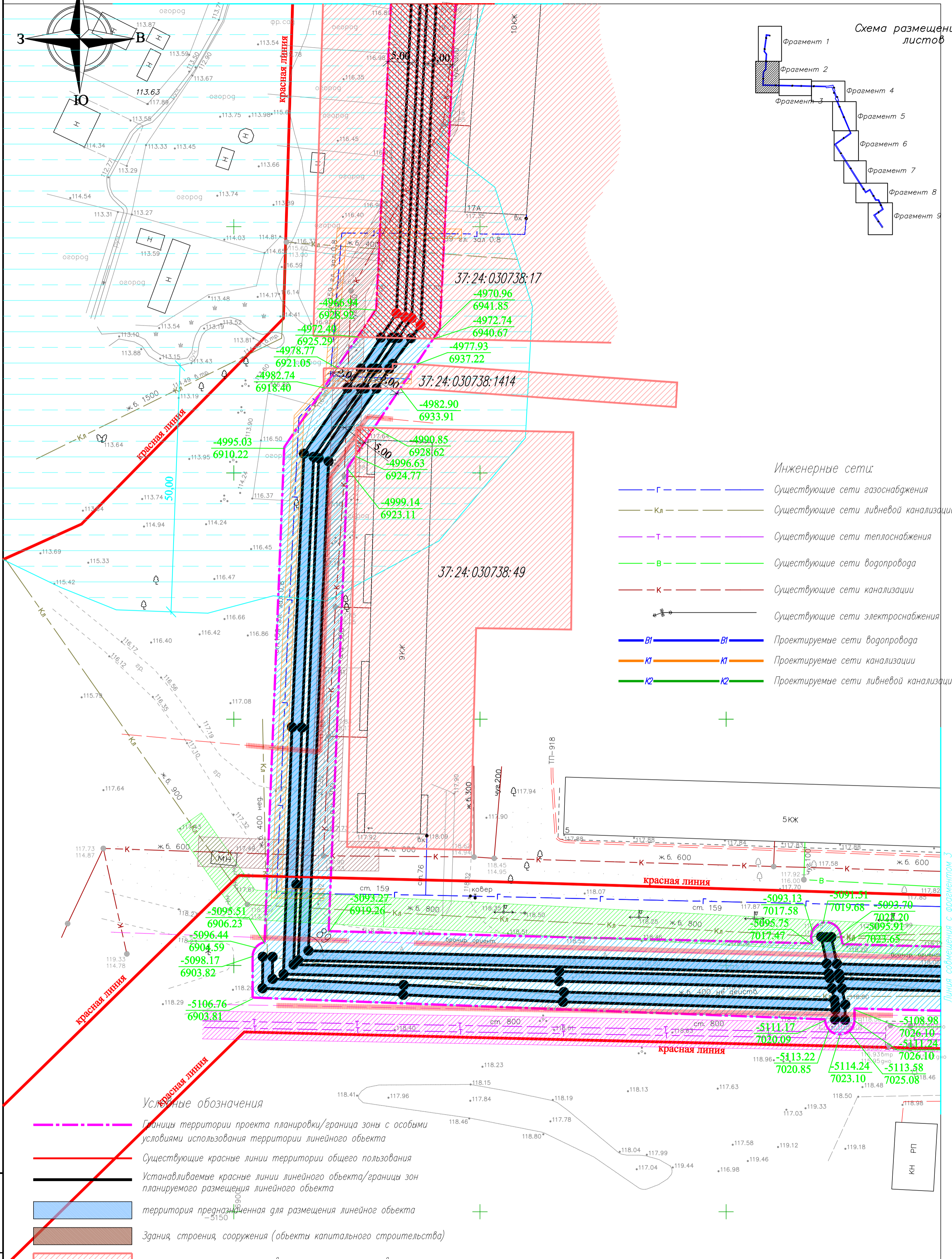
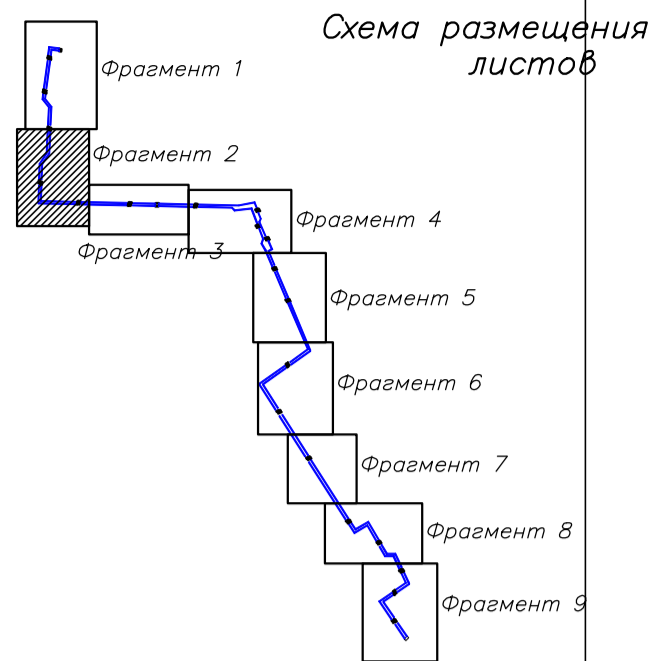
					17/09П/19-ППТ-1		
					Строительство двух ниток водопровода D=300мм от микрорайона ТЭЦ-3 до камеры на водопроводе D=150мм, расположенной у здания Дворца культуры г.Кохма		
Изм.	Кол.	Лист	№рек	Подпись	Дата	Проект планировки территории	
		Разработ.	Жукова		03.19	стадия	лист
		Проверил	Межуева		03.19	Р	12
					Основная часть		
					Чертеж границ зон планируемого размещения линейных объектов (Фрагмент 1) М 1:500		
					ООО СКБ "Проект" г. Иваново		

Линия совмещения с листом с фрагментом 2





Линия совмещения с фрагментом 1



- Инженерные сети:
- Г — Существующие сети газоснабжения
  - Кл — Существующие сети ливневой канализации
  - Т — Существующие сети теплоснабжения
  - В — Существующие сети водопровода
  - К — Существующие сети канализации
  - ⚡ — Существующие сети электроснабжения
  - В1 — Проектируемые сети водопровода
  - К1 — Проектируемые сети канализации
  - К2 — Проектируемые сети ливневой канализации

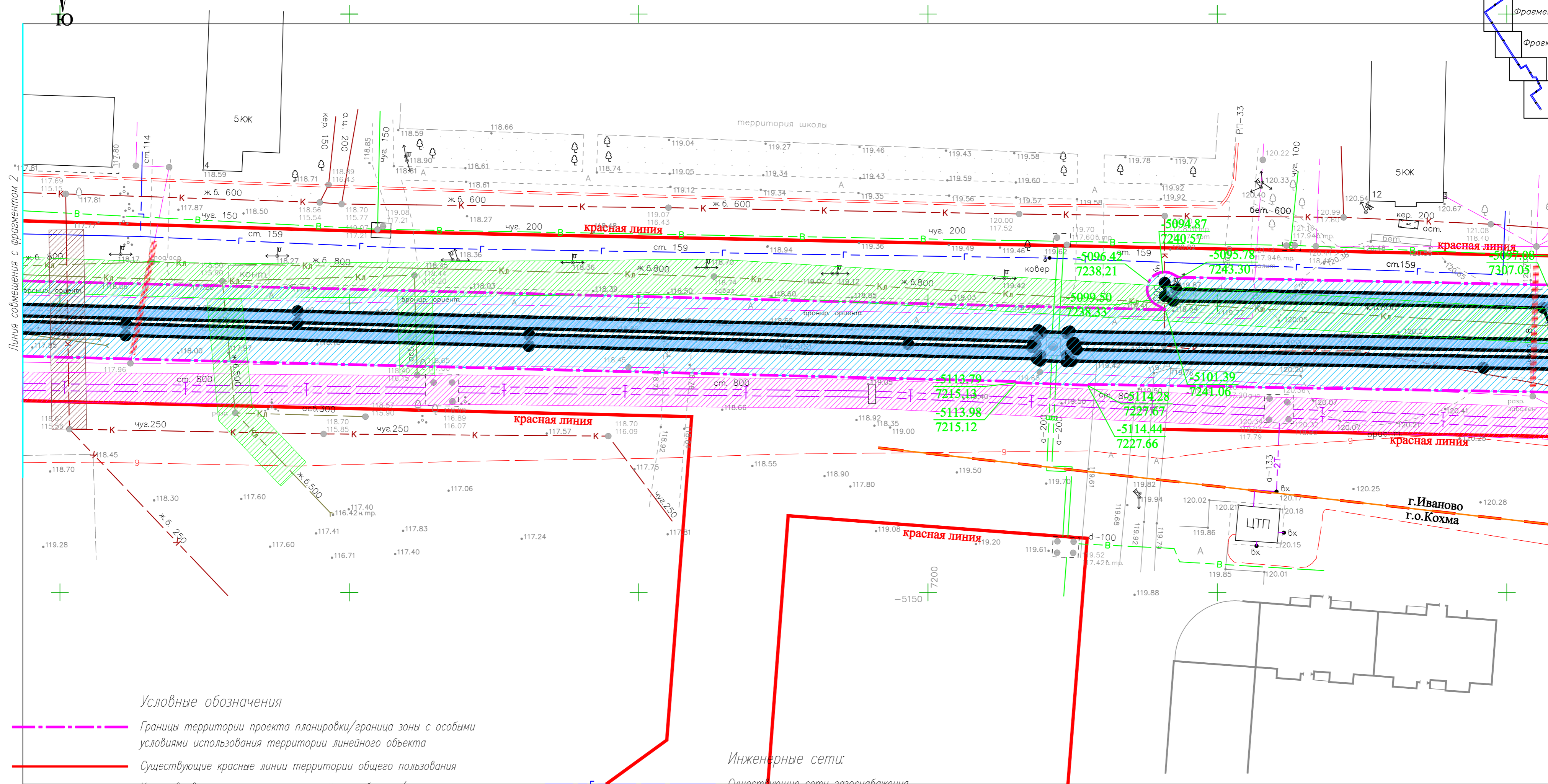
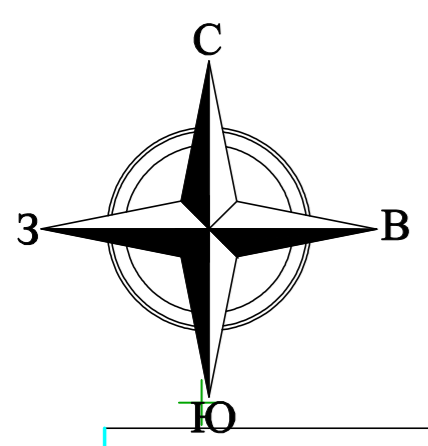
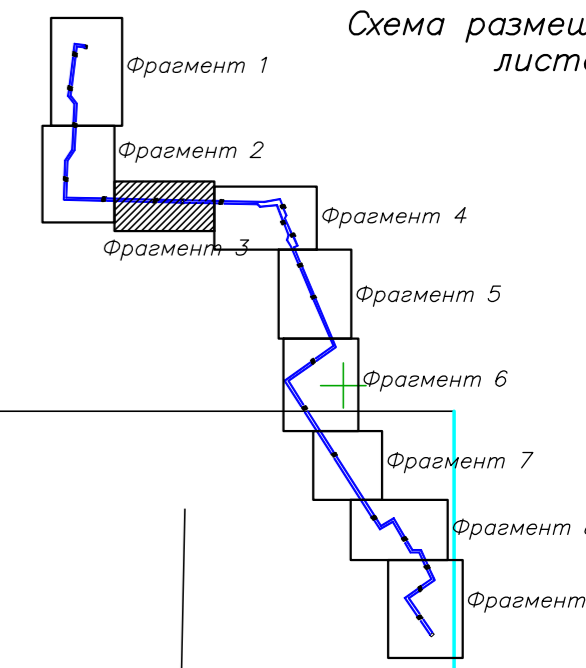
Условные обозначения

- Границы территории проекта планировки/граница зоны с особыми условиями использования территории линейного объекта
- Существующие красные линии территории общего пользования
- Устанавливаемые красные линии линейного объекта/границы зон планируемого размещения линейного объекта
- территория предназначенная для размещения линейного объекта
- Здания, строения, сооружения (объекты капитального строительства)
- территория и границы существующих земельных участков
- территория наложения сервитута на существующие земельные участки
- существующая воздушная ЛЭП и ее охранный зона (2-15м)
- существующий газопровод и его охранный зона (2м)
- проектируемый водопровод и его охранный зона (5м)

Имя, И. подл. Подпись и дата. Взамен ижд. N

				17//09П/19-ППТ-1		
				Строительство двух ниток водопровода D=300мм от микрорайона ТЭЦ-3 до камеры на водопроводе D=150мм, расположенной у здания Дворца культуры г.Кохма		
Изм.	Кол.	Лист	Издк	Подпись	Дата	стадия лист листов
Разработ.		Жукова			03.19	Р 13
Проверил		Межуева			03.19	
				Проект планировки территории Основная часть		
				Чертеж границ зон планируемого размещения линейных объектов (Фрагмент 2) М 1:500		
				ООО СКБ "Проект" г. Иваново		





Условные обозначения

- Границы территории проекта планировки/граница зоны с особыми условиями использования территории линейного объекта
- Существующие красные линии территории общего пользования
- Устанавливаемые красные линии линейного объекта/границы зон планируемого размещения линейного объекта
- территория предназначенная для размещения линейного объекта
- Здания, строения, сооружения (объекты капитального строительства)
- территория и границы существующих земельных участков
- территория наложения сервитута на существующие земельные участки
- существующая воздушная ЛЭП и ее охранный зона (2-15м)
- существующий газопровод и его охранный зона (2м)
- проектируемый водопровод и его охранный зона (5м)

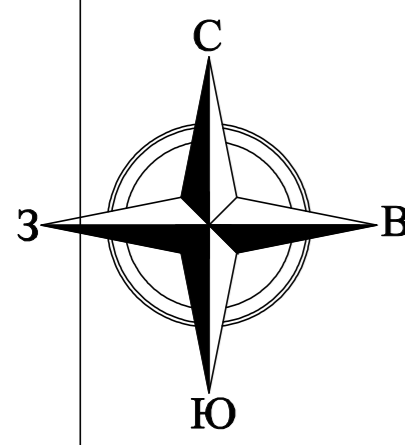
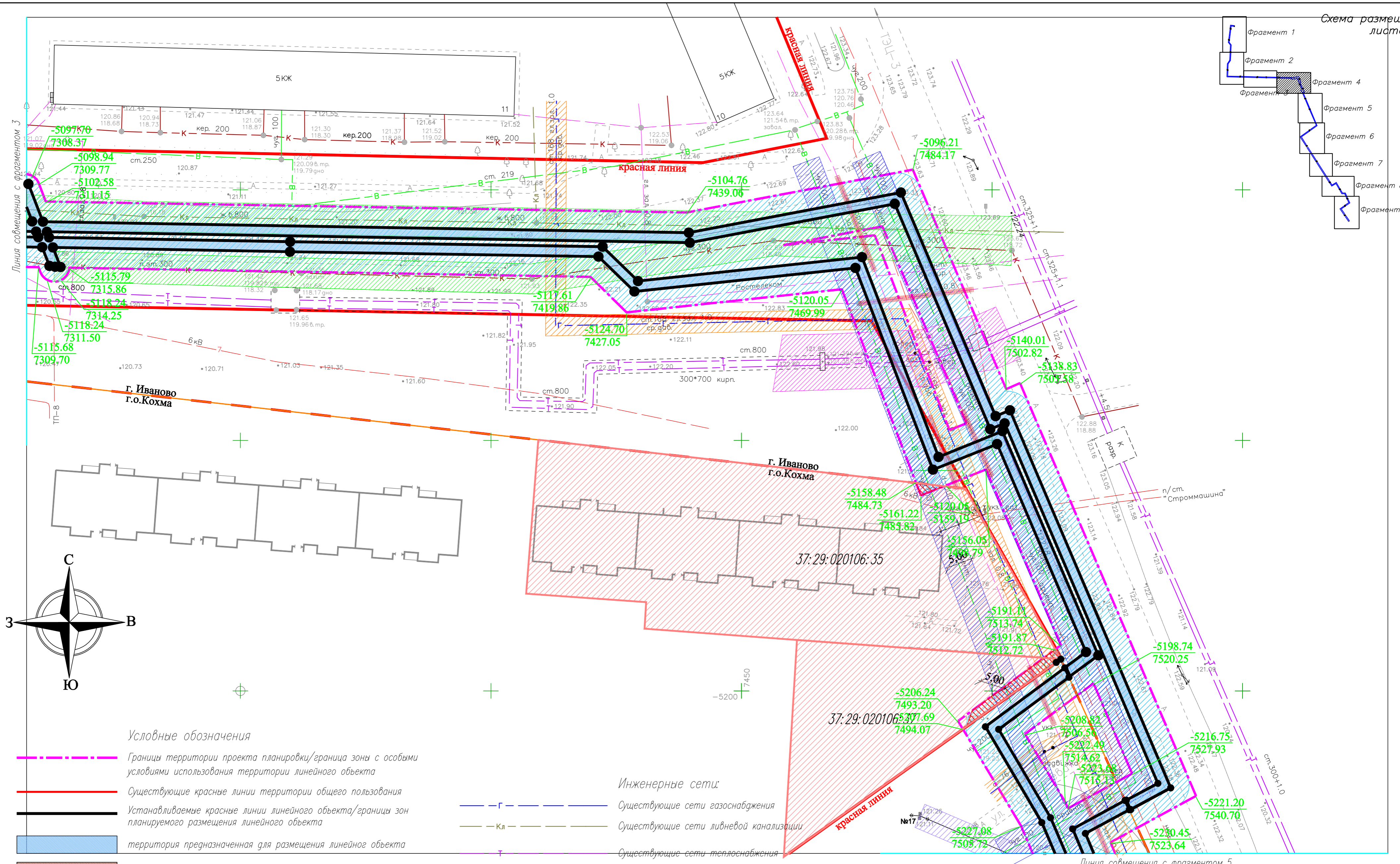
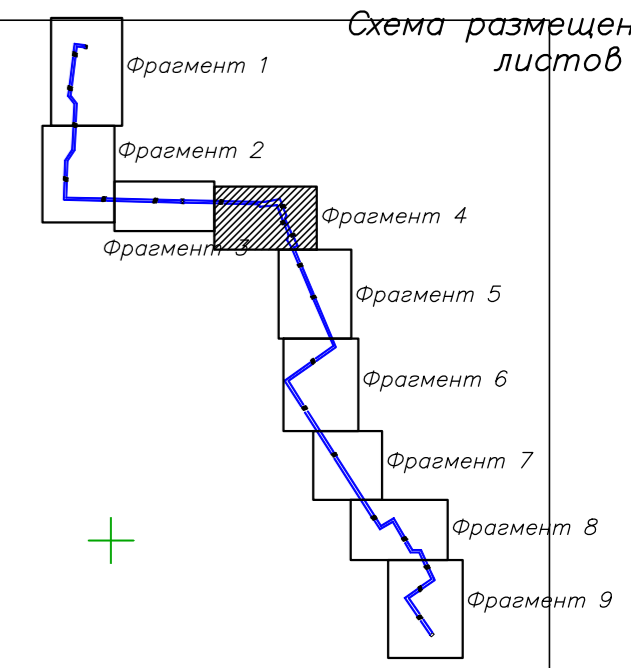
Инженерные сети:

- Существующие сети газоснабжения
- Существующие сети ливневой канализации
- Существующие сети теплоснабжения
- Существующие сети водопровода
- Существующие сети канализации
- Существующие сети электроснабжения
- Проектируемые сети водопровода
- Проектируемые сети канализации
- Проектируемые сети ливневой канализации

Инв. N подл. Подпись и Ф.И.О. инв. N

				17//09П/19-ППТ-1					
				Строительство двух ниток водопровода D=300мм от микрорайона ТЭЦ-3 до камеры на водопроводе D=150мм, расположенной у здания Дворца культуры г.Кохма					
Изм.	Кол.	Лист	№ док.	Подпись	Дата	Проект планировки территории Основная часть	стадия	лист	листов
		Разработ.	Жукова		03.19		Р	14	
		Проверил	Межуева		03.19				
				Чертеж границ зон планируемого размещения линейных объектов (Фрагмент 3) М 1:500			ООО СКБ "Проект" г. Иваново		
		ГИП	Антипов		03.19				
		Н.контр	Кручинина		03.19				





Условные обозначения

- - - Границы территории проекта планировки/граница зоны с особыми условиями использования территории линейного объекта
- Существующие красные линии территории общего пользования
- Устанавливаемые красные линии линейного объекта/границы зон планируемого размещения линейного объекта
- территория предназначенная для размещения линейного объекта
- Здания, строения, сооружения (объекты капитального строительства)
- территория и границы существующих земельных участков
- территория наложения сервитута на существующие земельные участки
- существующая воздушная ЛЭП и ее охранная зона (2-15м)
- существующий газопровод и его охранная зона (2м)
- проектируемый водопровод и его охранная зона (5м)

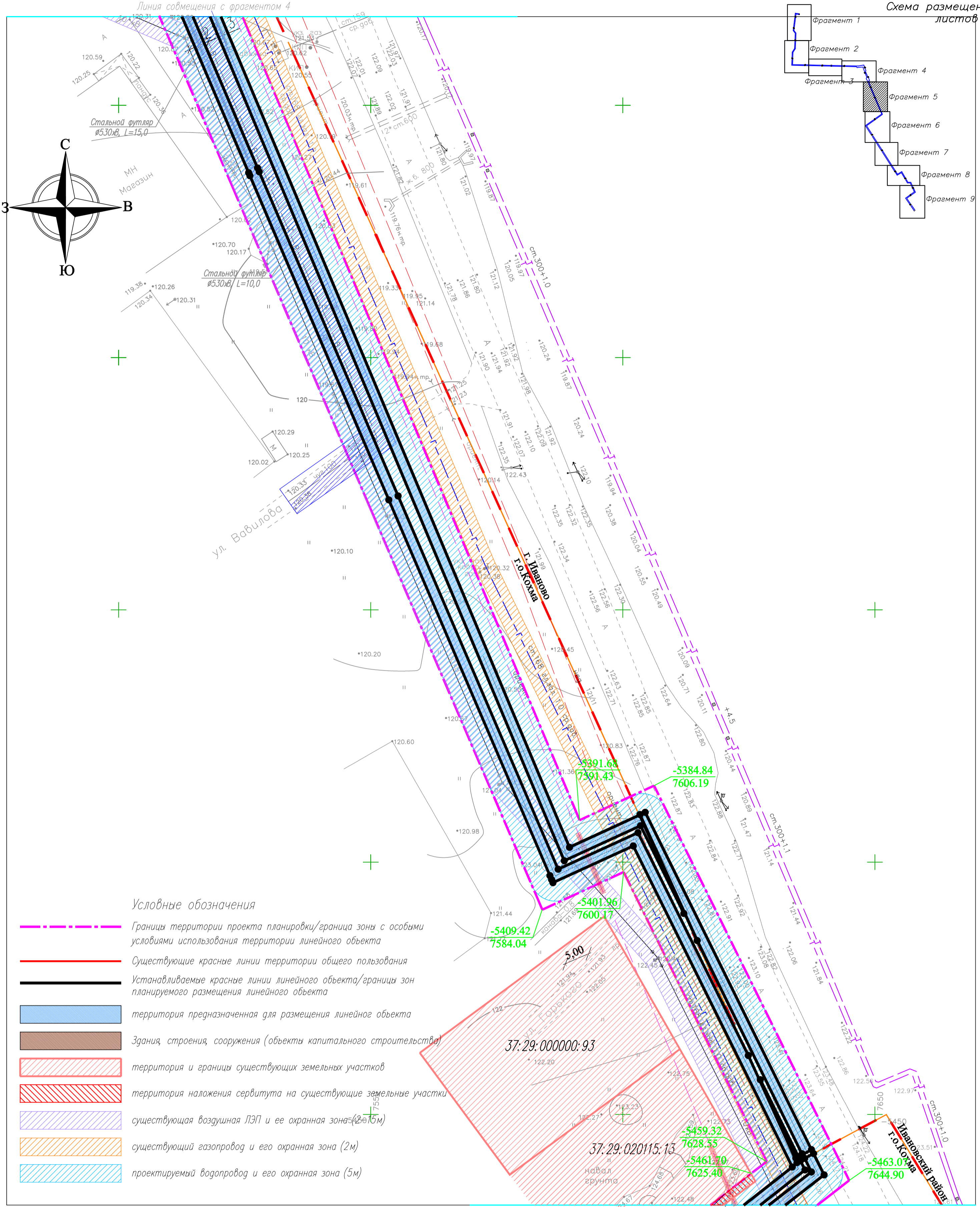
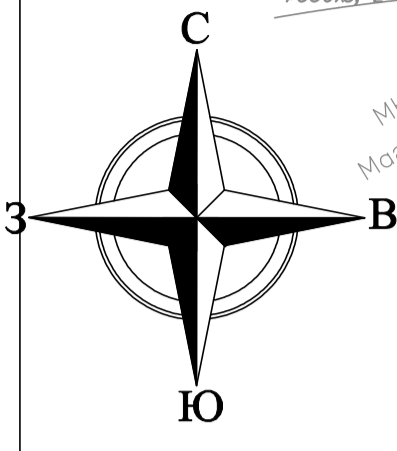
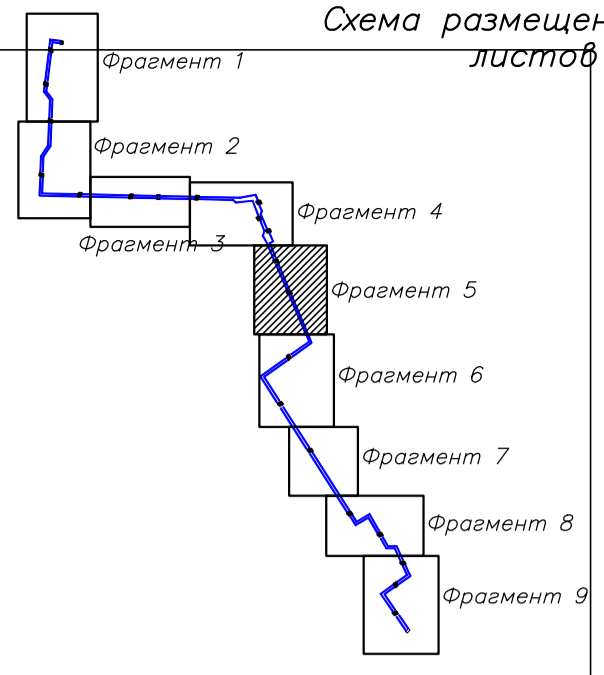
Инженерные сети:

- - - Г — Существующие сети газоснабжения
- - - Кл — Существующие сети ливневой канализации
- - - — Существующие сети теплоснабжения
- - - В — Существующие сети водопровода
- - - К — Существующие сети канализации
- В1 — Проектируемые сети водопровода
- К1 — Проектируемые сети канализации
- К2 — Проектируемые сети ливневой канализации

				17/09П/19-ППТ-1					
				Строительство двух ниток водопровода D=300мм от микрорайона ТЭЦ-3 до камеры на водопроводе D=150мм, расположенной у здания Дворца культуры г.Кохма					
Изм.	Кол.	Лист	№рек	Подпись	Дата	Проект планировки территории Основная часть	стадия	лист	листов
		Разработ.	Жукова		03.19		Р	15	
		Проверил	Межуева		03.19				
				Чертеж границ зон планируемого размещения линейных объектов (Фрагмент 4) М 1:500					
				ГИП Антипов 03.19					
				Н.контр Кручинина 03.19					
							ООО СКБ "Проект" г. Иваново		

Инв. № подл. Подпись и Ф.И.О. инв. №





- Условные обозначения**
- Границы территории проекта планировки/граница зоны с особыми условиями использования территории линейного объекта
  - Существующие красные линии территории общего пользования
  - Устанавливаемые красные линии линейного объекта/границы зон планируемого размещения линейного объекта
  - территория предназначенная для размещения линейного объекта
  - Здания, строения, сооружения (объекты капитального строительства)
  - территория и границы существующих земельных участков
  - территория наложения сервитута на существующие земельные участки
  - существующая воздушная ЛЭП и ее охранная зона (42,15 м)
  - существующий газопровод и его охранная зона (2 м)
  - проектируемый водопровод и его охранная зона (5 м)

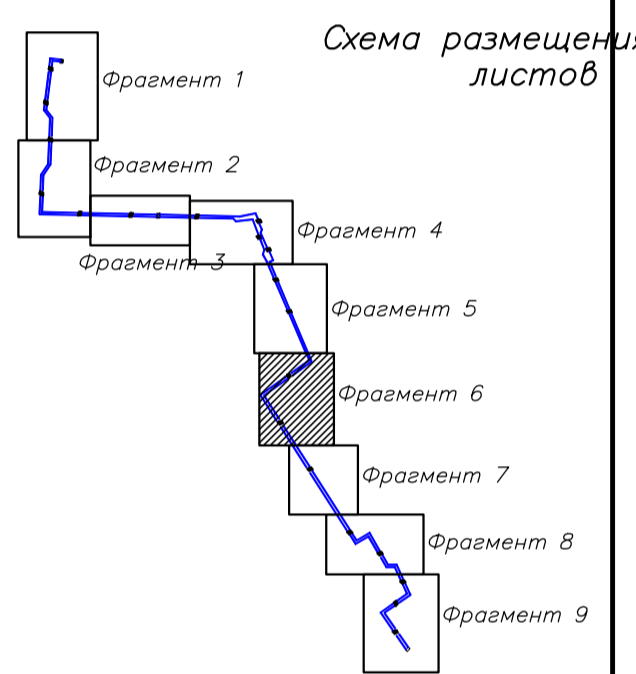
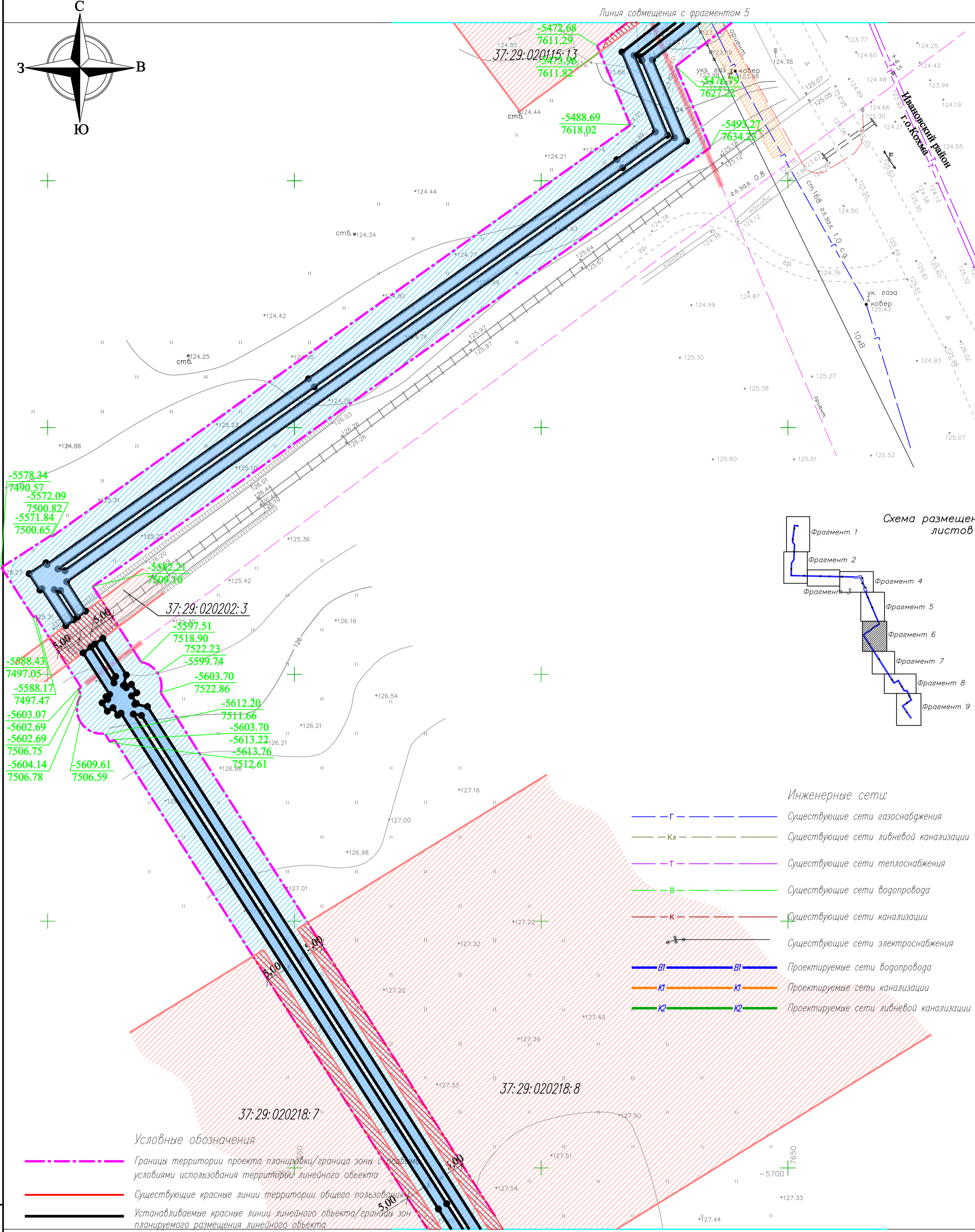
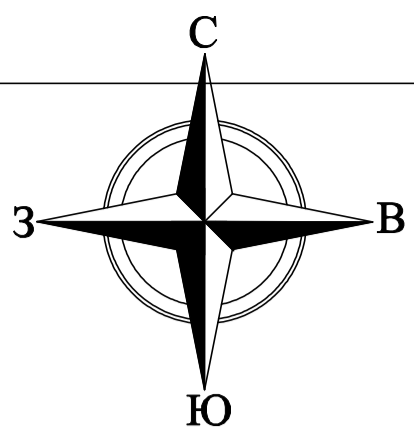
**Инженерные сети:**

- Г --- Г Существующие сети газоснабжения
- Кл --- Кл Существующие сети ливневой канализации
- Т --- Т Существующие сети теплоснабжения
- В --- В Существующие сети водопровода
- К --- К Существующие сети канализации
- Существующие сети электроснабжения
- В1 --- В1 Проектируемые сети водопровода
- К1 --- К1 Проектируемые сети канализации
- К2 --- К2 Проектируемые сети ливневой канализации

17//09П/19-ППТ-1									
Строительство двух ниток водопровода D=300мм от микрорайона ТЭЦ-3 до камеры на водопроводе D=150мм, расположенной у здания Дворца культуры г.Кохма									
Изм.	Кол.	Лист	№рек	Подпись	Дата	Проект планировки территории Основная часть	стадия	лист	листов
							Р	16	
ГИП Антипов 03.19					000 СКБ "Проект" г. Иваново				
Н.контр Кручинина 03.19									

Инд. N подл. Подпись и дата Владелец инд. N





- Инженерные сети:**
- Г — Существующие сети газоснабжения
  - Кл — Существующие сетиливной канализации
  - Т — Существующие сети теплоснабжения
  - В — Существующие сети водопровода
  - К — Существующие сети канализации
  - ⚡ — Существующие сети электроснабжения
  - В1 — Проектируемые сети водопровода
  - К1 — Проектируемые сети канализации
  - К2 — Проектируемые сетиливной канализации

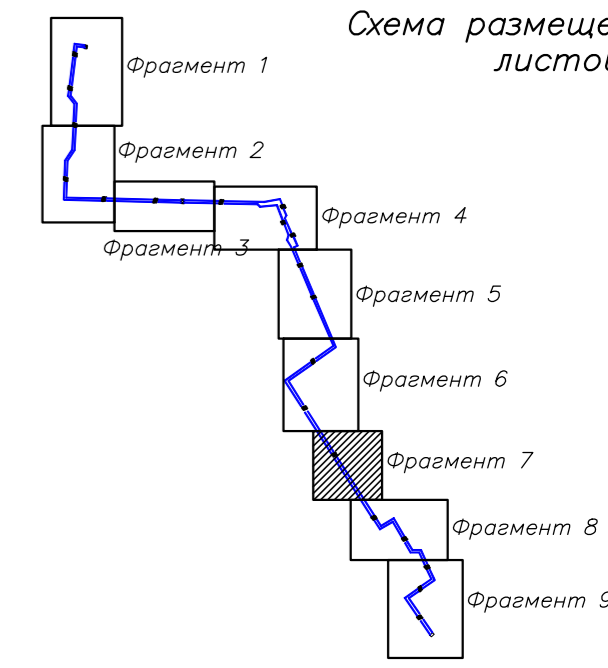
- Условные обозначения**
- Границы территории проекта планировки/граница зоны с особыми условиями использования территории/линейного объекта
  - Существующие красные линии территории общего пользования
  - Устанавливаемые красные линии линейного объекта/границы зон планируемого размещения линейного объекта

- территория предназначенная для размещения линейного объекта
- Здания, строения, сооружения (объекты капитального строительства)
- территория и границы существующих земельных участков
- территория наложения сервитута на существующие земельные участки
- существующая воздушная ЛЭП и ее охранная зона (2–15м)
- существующий газопровод и его охранная зона (2м)
- проектируемый водопровод и его охранная зона (5м)

					17/09П/19–ППТ-1		
					Строительство двух ниток водопровода D=300мм от микрорайона ТЭЦ-3 до камеры на водопровode D=150мм, расположенной у здания Дворца культуры г.Кохма		
Изм.	Кол.	Лист	Ирек	Подпись	Дата	Проект планировки территории Основная часть	
						стадия	лист
Разработ.	Жукова				03.19	Р	17
Проверил	Межуева				03.19		
					Чертеж границ зон планируемого размещения линейных объектов (Фрагмент 6) М 1:500		
ГИП	Антипов				03.19	ООО СКБ "Проект" г. Иваново	
Н.контр	Кручинина				03.19		

Инд. N подл. Подпись и дата. Взамен инд. N





Линия совмещения с фрагментом 6



Линия совмещения с фрагментом 8

Условные обозначения

- Границы территории проекта планировки/граница зоны с особыми условиями использования территории линейного объекта
- Существующие красные линии территории общего пользования
- Устанавливаемые красные линии линейного объекта/границы зон планируемого размещения линейного объекта
- территория предназначенная для размещения линейного объекта
- Здания, строения, сооружения (объекты капитального строительства)
- территория и границы существующих земельных участков
- территория наложения сервитута на существующие земельные участки
- существующая воздушная ЛЭП и ее охранная зона (2-15м)
- существующий газопровод и его охранная зона (2м)
- проектируемый водопровод и его охранная зона (5м)

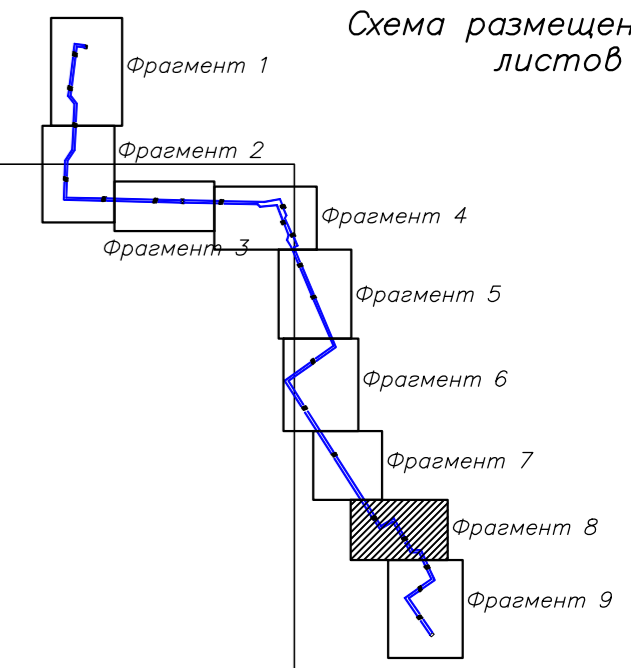
Инженерные сети:

- Г — Существующие сети газоснабжения
- Кл — Существующие сети ливневой канализации
- Т — Существующие сети теплоснабжения
- В — Существующие сети водопровода
- К — Существующие сети канализации
- Существующие сети электроснабжения
- В1 — Проектируемые сети водопровода
- К1 — Проектируемые сети канализации
- К2 — Проектируемые сети ливневой канализации

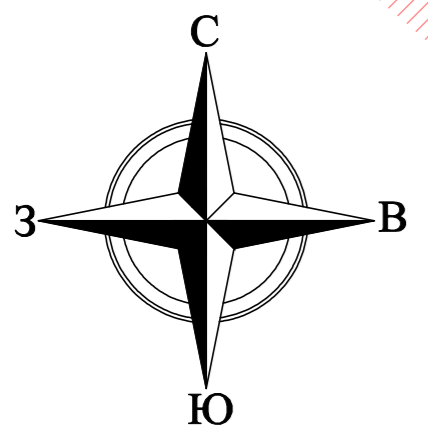
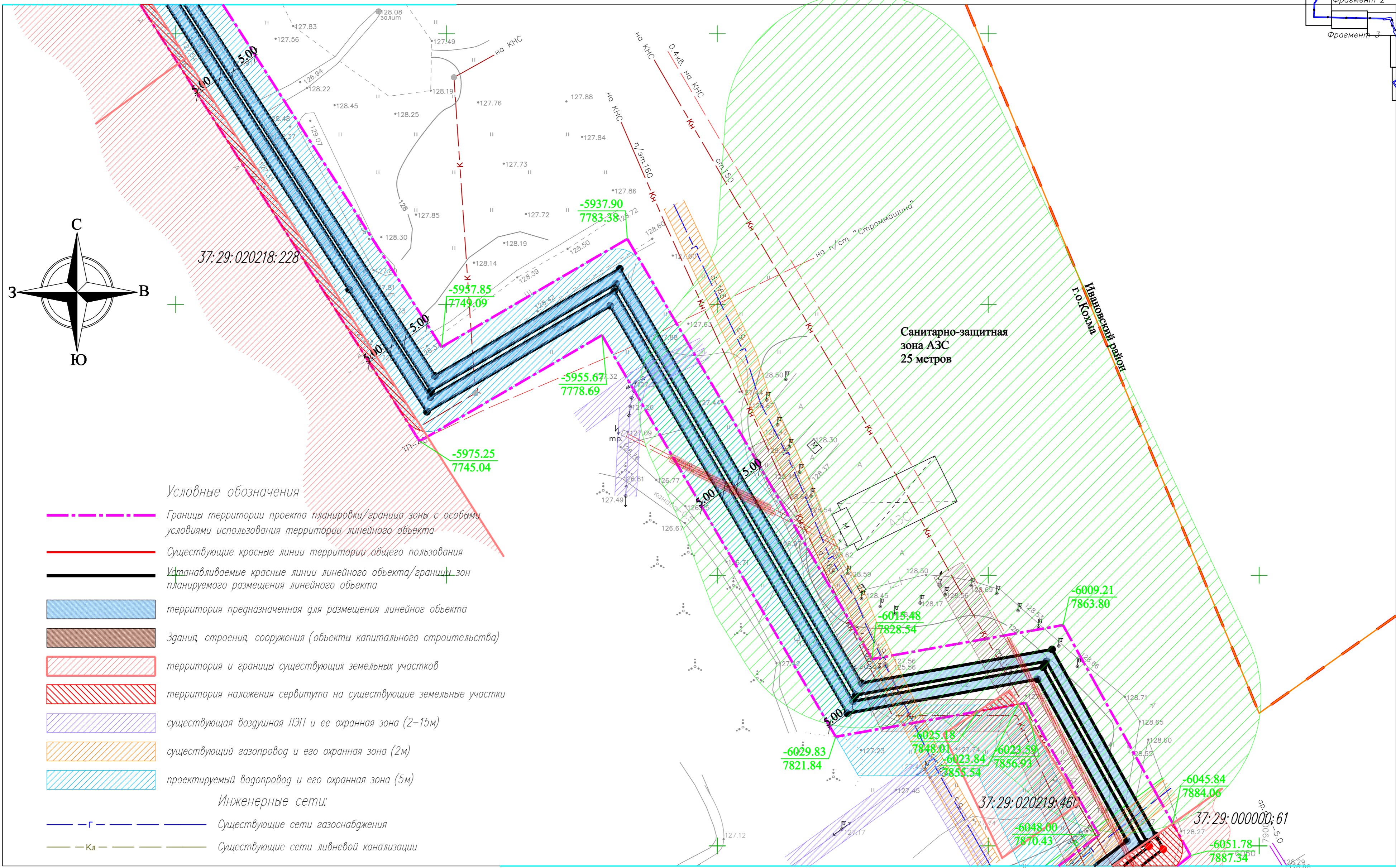
Инв. N подл. Подпись и Ф.И.О. инв. N

					17//09П/19-ПП-1					
					Строительство двух ниток водопровода D=300мм от микрорайона ТЭЦ-3 до камеры на водопроводе D=150мм, расположенной у здания Дворца культуры г.Кохма					
Изм.	Кол.	Лист	Наим.	Подпись	Дата	Проект планировки территории Основная часть	стадия	лист	листов	
							Р	18		
					Чертёж границ зон планируемого размещения линейных объектов (Фрагмент 7) М 1:500			ООО СКБ "Проект" г. Иваново		
ГИП		Антипов			03.19					
Н.контр		Кручинина			03.19					





Линия совмещения с фрагментом 7



Условные обозначения

- Границы территории проекта планировки/граница зоны с особыми условиями использования территории линейного объекта
- Существующие красные линии территории общего пользования
- Устанавливаемые красные линии линейного объекта/границы зон планируемого размещения линейного объекта
- территория предназначенная для размещения линейного объекта
- Здания, строения, сооружения (объекты капитального строительства)
- территория и границы существующих земельных участков
- территория наложения сервитута на существующие земельные участки
- существующая воздушная ЛЭП и ее охранная зона (2-15м)
- существующий газопровод и его охранная зона (2м)
- проектируемый водопровод и его охранная зона (5м)

Инженерные сети:

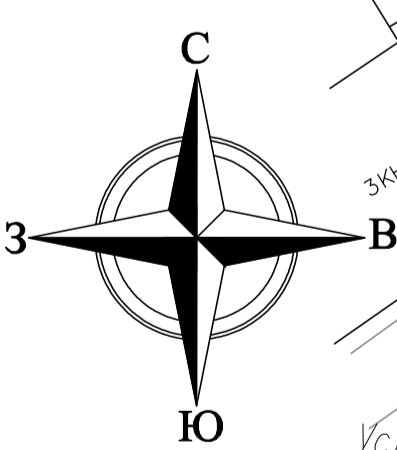
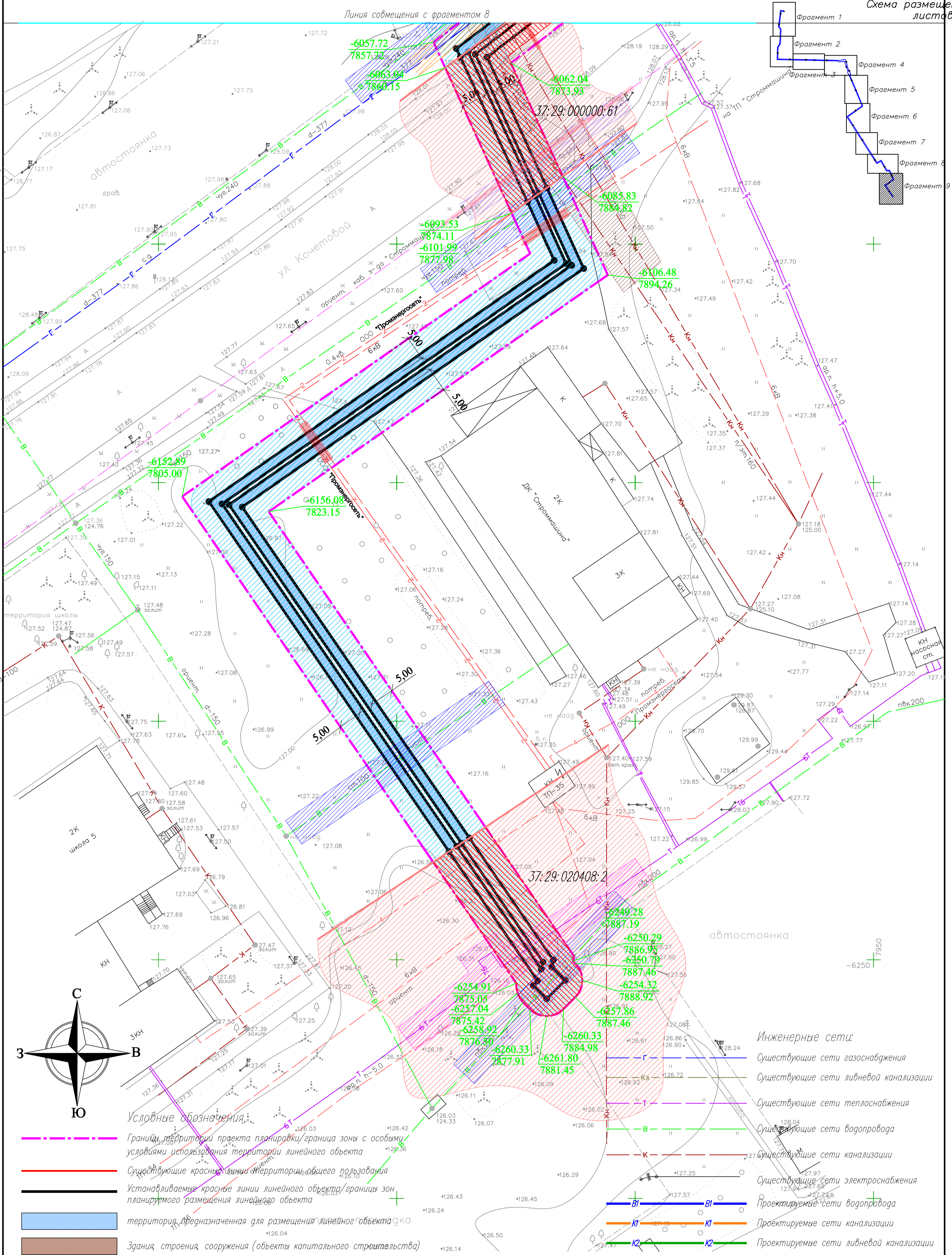
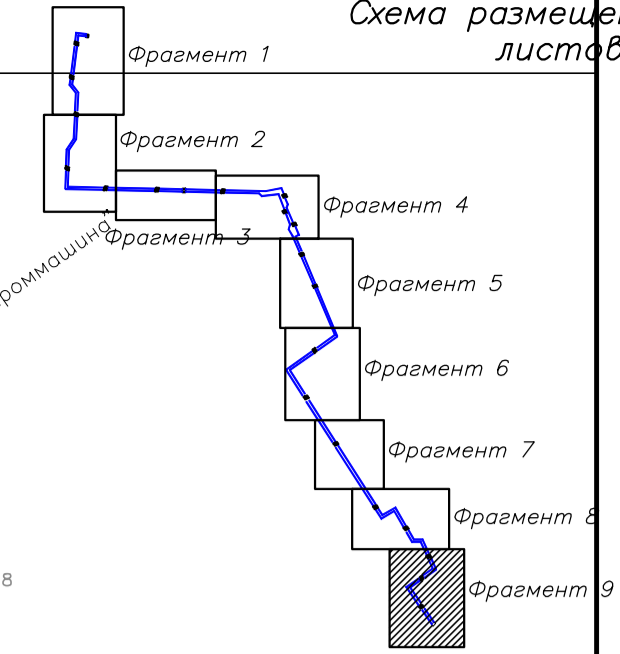
- Г - Существующие сети газоснабжения
- Кл - Существующие сети ливневой канализации
- Т - Существующие сети теплоснабжения
- В - Существующие сети водопровода
- К - Существующие сети канализации
- Существующие сети электроснабжения
- В1 - Проектируемые сети водопровода
- К1 - Проектируемые сети канализации
- К2 - Проектируемые сети ливневой канализации

Линия совмещения с фрагментом 9

					17/09П/19-ПП-1				
					Строительство двух ниток водопровода D=300мм от микрорайона ТЭЦ-3 до камеры на водопроводе D=150мм, расположенной у здания Дворца культуры г.Кохма				
Изм.	Кол.	Лист	Наим.	Подпись	Дата	Проект планировки территории Основная часть	стадия	лист	листов
			Разработ.	Жукова	03.19		Р	19	
			Проверил	Межуева	03.19				
					Чертеж границ зон планируемого размещения линейных объектов (Фрагмент 8) М 1:500				
ГИП			Антипов		03.19				
Н.контр			Кручинина		03.19				

ООО СКБ "Проект" г. Иваново





Условные обозначения:

- Границы территории проекта планировки/граница зоны с особыми условиями использования территории линейного объекта
- Существующие красные линии территории общего пользования
- Устанавливаемые красные линии линейного объекта/границы зон планируемого размещения линейного объекта
- территория, предназначенная для размещения линейного объекта
- Здания, строения, сооружения (объекты капитального строительства)
- территория и границы существующих земельных участков
- территория наложения сервитута на существующие земельные участки
- существующая воздушная ЛЭП и ее охранная зона (2-15м)
- существующий газопровод и его охранная зона (2м)
- проектируемый водопровод и его охранная зона (5м)

Инженерные сети:

- Существующие сети газоснабжения
- Существующие сети ливневой канализации
- Существующие сети теплоснабжения
- Существующие сети водопровода
- Существующие сети канализации
- Существующие сети электроснабжения
- Проектируемые сети водопровода
- Проектируемые сети канализации
- Проектируемые сети ливневой канализации

17/09П/19-ППТ-1			
Строительство двух ниток водопровода D=300мм от микрорайона ТЭЦ-3 до камеры на водопроводе D=150мм, расположенной у здания Дворца культуры г.Кохма			
Изм.	Кол.	Лист	№рек
Разработ.	Жукова	03.19	Дата
Проверил	Межуева	03.19	
Проект планировки территории Основная часть			стадия лист листов Р 20
Чертеж границ зон планируемого размещения линейных объектов (Фрагмент 9) М 1:500			ООО СКБ "Проект" г. Иваново
ГИП	Антипов	03.19	
Н.контр	Кручинина	03.19	



## Раздел 2. «Положение о размещении линейных объектов»

1. Наименование, основные характеристики (категория, протяженность, проектная мощность, пропускная способность, грузонапряженность, интенсивность движения) и назначение планируемых для размещения линейных объектов.

Настоящий проект планировки территории выполняется для определения места строительства двух ниток водопровода  $D=300$  мм от микрорайона ТЭЦ-3 до камеры на водопроводе  $D=150$  мм, расположенной у здания Дворца культуры г. Кохма (далее – водопровод). Целью проектирования водопровода является переключение г. Кохма (микрорайон «Жилзона») на городские водопроводные сети хозяйственно-питьевого-противопожарного назначения г. Иваново.

В соответствии с техническим заданием на проектирование и требованиями технических условий настоящим проектом планировки территории предусматривается прокладка водопровода по единственному возможному коридору для расположения водопровода в связи со стесненными условиями сложившейся застройки и расположения существующих инженерных сетей.

Водопровод относится ко II категории по степени обеспеченности подачи воды.

Настоящим проектом планировки территории предусматривается проектирование двух ниток водопровода: диаметр – 300 мм; длина – 5145,0 м; глубина заложения –  $1,91 \div 3,97$  м.

Проектная мощность водопровода: общий суточный объем водопотребления составляет 2959,88 кубического метра в сутки.

Пропускная способность водопровода составляет 64,3 литра в секунду с учетом пожаротушения.

Грузонапряженность и интенсивность движения для водопровода не определяются.

2. Перечень субъектов Российской Федерации, перечень муниципальных районов, городских округов в составе субъектов Российской Федерации, перечень поселений, населенных пунктов, внутригородских территорий городов федерального значения, на территории которых устанавливаются зоны планируемого размещения линейных объектов.

Водопровод будет проходить по территории г. Кохма и г. Иваново.

На иных территориях размещение водопровода не планируется.

3. Перечень координат характерных точек границ зон планируемого размещения линейных объектов.

Проектируемое размещение водопровода располагается в границах земель населенных пунктов на территории кадастровых кварталов 37:24:030738 и 37:24:000000 г. Иванова и на территории кадастровых

кварталов 37:29:020106, 37:29:020213, 37:29:020114, 37:29:000000, 37:29:020115, 37:29:020202, 37:29:020218, 37:29:020219, 37:29:020408 г. Кохмы.

Трасса водопровода пересекает земельные участки с кадастровыми номерами 37:24:030738:17, 37:24:030738:1414, относящиеся к территории городского округа Иваново, а также пролегает по территории земельных участков городского округа Кохма: 37:29:020106:35, 37:29:020106:37, 37:29:000000:93, 37:29:020115:13, 37:29:020219:460, 37:29:000000:61 и 37:29:020408:2.

Проектируемое размещение водопровода не затрагивает границ иных земельных участков.

Перечень координат характерных точек границ зон планируемого размещения водопровода

г. Иваново

Контур 1(1)

№ п/п	Номер точки	X	Y
1	1	-4690,25	6939,56
2	2	-4693,28	6965,88
3	3	-4692,08	6965,98
4	4	-4692,50	6970,92
5	5	-4698,00	6970,45
6	6	-4697,58	6965,51
7	7	-4696,46	6965,61
8	8	-4698,02	6963,55
9	9	-4695,80	6943,94
10	10	-4824,19	6927,65
11	11	-4845,36	6943,94
12	12	-4854,93	6943,49
13	н4	-4969,95	6937,96
14	33	-4972,64	6936,03
15	34	-4977,86	6932,28
16	35	-4978,86	6931,56

17	49	-4982,85	6928,99
18	50	-4997,63	6919,24
19	51	-5097,00	6915,16
20	52	-5099,63	7020,45
21	53	-5094,19	7019,33
22	54	-5094,25	7020,36
23	55	-5094,23	7021,38
24	56	-5099,68	7022,50
25	57	-5101,39	7091,09
26	58	-5104,65	7219,00
27	59	-5105,19	7219,54
28	60	-5104,94	7219,55
29	61	-5105,08	7224,08
30	62	-5105,25	7224,07
31	63	-5104,88	7224,50
32	64	-5106,31	7308,45
33	65	-5100,82	7306,32
34	66	-5099,60	7242,35
35	67	-5098,79	7240,92
36	68	-5096,49	7240,89
37	69	-5097,60	7242,89
38	70	-5098,84	7307,70
39	71	-5106,36	7310,60
40	72	-5108,55	7439,50
41	73	-5100,54	7481,81
42	74	-5145,16	7500,71
43	75	-5144,00	7503,57
44	76	-5219,35	7535,65
45	77	-5223,67	7527,65

46	78	-5221,80	7526,80
47	79	-5218,45	7533,09
48	80	-5146,60	7502,51
49	81	-5147,76	7499,65
50	82	-5102,80	7480,59
51	83	-5110,55	7439,68
52	84	-5108,37	7311,39
53	85	-5109,49	7311,82
54	86	-5110,36	7359,94
55	87	-5111,35	7422,28
56	88	-5118,21	7429,35
57	89	-5113,43	7474,05
58	90	-5153,27	7489,31
59	91	-5148,17	7502,08
60	92	-5192,90	7521,21
61	93	-5197,06	7515,57
62	94	-5195,21	7514,73
63	95	-5192,24	7518,75
64	96	-5150,75	7501,02
65	97	-5155,87	7488,21
66	98	-5115,59	7472,73
67	99	-5120,29	7428,63
68	100	-5113,33	7421,46
69	101	-5112,36	7359,90
70	102	-5111,50	7312,60
71	103	-5115,40	7314,11
72	104	-5115,36	7313,03
73	105	-5115,18	7311,89
74	106	-5111,46	7310,45

75	107	-5111,20	7295,95
76	108	-5110,00	7224,80
77	109	-5109,07	7223,95
78	110	-5110,10	7223,92
79	111	-5109,96	7219,39
80	112	-5109,05	7219,42
81	113	-5109,64	7218,81
82	114	-5107,43	7131,02
83	115	-5105,60	7061,37
84	116	-5104,66	7023,53
85	117	-5107,95	7024,21
86	118	-5111,03	7024,14
87	119	-5110,99	7022,14
88	120	-5109,01	7022,19
89	121	-5107,39	6966,87
90	122	-5105,95	6934,40
91	123	-5104,63	6905,83
92	124	-5098,22	6905,88
93	125	-5098,24	6907,88
94	126	-5102,71	6907,85
95	127	-5103,95	6934,50
96	128	-5105,39	6967,05
97	129	-5107,00	7021,98
98	130	-5104,61	7021,48
99	131	-5103,20	6966,07
100	132	-5101,76	6910,09
101	133	-5051,61	6911,81
102	134	-4996,09	6914,24
103	37	-4982,79	6923,08



104	31	-4978,81	6925,80
105	28	-4972,50	6929,87
106	н1	-4967,58	6933,04
107	24	-4854,87	6938,46
108	25	-4846,80	6938,71
109	26	-4825,67	6922,41
110	27	-4802,74	6925,37
111	1	-4690,25	6939,56
Контур 1(2)			
1	13	-4854,91	6941,61
2	14	-4846,00	6941,90
3	15	-4824,75	6925,57
4	16	-4693,60	6942,20
5	17	-4695,94	6962,97
6	18	-4695,08	6964,10
7	19	-4692,47	6941,30
8	20	-4803,00	6927,35
9	21	-4825,11	6924,49
10	22	-4846,16	6940,75
11	23	-4854,89	6940,26
12	н2	-4968,37	6934,80
13	29	-4972,55	6932,08
14	30	-4978,83	6927,99
15	38	-4982,82	6925,83
16	39	-4996,73	6916,22
17	40	-5051,69	6913,81
18	41	-5083,56	6912,70
19	42	-5099,82	6912,15
20	43	-5101,20	6966,13

21	44	-5102,59	7021,07
22	45	-5101,64	7020,87
23	46	-5098,94	6913,08
24	47	-4996,99	6917,26
25	48	-4982,83	6926,64
26	36	-4978,84	6929,12
27	32	-4972,58	6933,39
28	н3	-4968,54	6936,15
29	13	-4854,91	6941,61
Контур 1(3)			
1	140	-5101,69	7022,92
2	141	-5102,65	7023,12
3	142	-5103,60	7061,43
4	143	-5105,43	7131,08
5	144	-5107,10	7196,60
6	145	-5107,62	7218,01
7	146	-5107,06	7218,59
8	147	-5106,63	7218,16
9	148	-5103,39	7091,03
10	140	-5101,69	7022,92
Контур 1(4)			
1	135	-5107,17	7224,93
2	136	-5108,02	7225,70
3	137	-5109,45	7309,67
4	138	-5108,33	7309,23
5	139	-5106,90	7225,24
6	135	-5107,17	7224,93
Контур 1(5)			
1	149	-5390,58	7603,42

2	150	-5390,15	7604,45
3	151	-5457,00	7637,43
4	152	-5457,98	7635,61
5	153	-5415,56	7614,76
6	149	-5390,58	7603,42
Контур 1(6)			
1	154	-5443,14	7627,28
2	155	-5458,40	7634,83
3	156	-5458,67	7634,33
4	154	-5443,14	7627,28

## г. Кохма

Контур 1(1)			
№ п/п	Номер точки	X	Y
1	1	-5207,13	7498,68
2	2	5195,40	7514,51
3	3	5197,27	7515,36
4	4	-5207,67	7501,32
5	5	-5225,30	7511,69
6	6	-5262,41	7527,55
7	7	5263,17	7527,88
8	8	-5327,42	7555,43
9	9	5401,40	7587,17
10	10	-5394,16	7603,01
11	11	-5438,31	7624,89
12	12	-5459,54	7634,54
13	13	-5459,18	7635,23
14	14	-5461,00	7636,13
15	15	-5474,61	7618,82

16	16	-5490,79	7625,59
17	17	-5497,34	7616,48
18	18	-5541,76	7554,01
19	19	-5578,66	7502,09
20	20	5579,00	7503,52
21	21	-5491,25	7626,99
22	22	-5475,63	7620,42
23	23	-5474,87	7620,10
24	24	-5461,40	7637,40
25	25	-5458,70	7636,07
26	26	-5457,75	7637,83
27	27	-5461,98	7639,92
28	28	-5475,51	7622,53
29	29	-5491,95	7629,45
30	30	-5581,22	7503,85
31	31	-5587,18	7507,66
32	69	-5592,69	7511,18
33	70	-5600,10	7515,94
34	71	-5602,26	7515,37
35	72	-5602,13	7515,57
36	73	-5602,69	7515,93
37	74	-5602,03	7516,99
38	75	-5603,73	7518,05
39	76	-5604,37	7517,01
40	77	-5605,87	7517,97
41	78	-5606,06	7517,67
42	79	-5606,51	7520,22
43	80	-5825,05	7659,62
44	81	-5963,19	7747,84

45	82	-5943,40	7782,00
46	83	-6019,92	7826,58
47	84	-6013,70	7861,78
48	85	-6048,05	7880,89
49	н2	-6050,59	7882,30
50	н4	-6060,81	7868,95
51	129	-6088,22	7881,50
52	130	-6105,12	7889,20
53	131	-6155,12	7817,59
54	132	-6224,49	7865,25
55	н5	-6250,09	7882,84
56	н6	-6251,50	7882,51
57	н7	-6254,32	7885,33
58	н8	-6258,21	7881,45
59	н9	-6255,39	7878,62
60	н10	-6254,43	7879,57
61	125	-6227,32	7860,95
62	126	-6153,97	7810,59
63	127	-6103,41	7883,01
64	120	-6091,16	7877,41
65	103	-6060,81	7863,34
66	104	-6059,03	7862,49
67	105	-6049,08	7875,61
68	106	-6019,21	7859,09
69	107	-6025,50	7823,98
70	108	-5950,25	7780,24
71	109	-5969,80	7746,38
72	110	-5827,80	7655,60
73	111	-5708,34	7579,18

74	112	-5607,87	7514,86
75	113	-5608,28	7514,22
76	114	-5606,76	7513,24
77	115	-5607,47	7512,10
78	116	-5605,77	7511,04
79	117	-5605,07	7512,16
80	118	-5604,54	7511,82
81	119	-5604,07	7512,56
82	64	-5595,64	7507,18
83	36	-5590,12	7503,68
84	37	-5582,66	7498,83
85	38	-5582,92	7498,43
86	39	-5579,60	7496,26
87	40	-5577,38	7499,66
88	41	-5577,75	7499,90
89	42	-5540,12	7552,85
90	43	5495,72	7615,32
91	44	-5490,09	7623,13
92	45	-5473,96	7616,39
93	46	-5460,42	7633,61
94	47	-5396,79	7602,07
95	48	-5404,07	7586,14
96	49	-5403,47	7585,88
97	50	-5402,67	7585,54
98	51	5328,20	7553,59
99	52	5263,95	7526,04
100	53	-5263,36	7525,79
101	54	-5226,27	7509,93
102	1	-5207,13	7598,68

Контур 1(2)			
1	33	-5583,00	7502,62
2	34	-5582,83	7501,34
3	35	-5588,93	7505,29
4	65	-5594,46	7508,78
5	66	-5601,73	7513,44
6	67	-5600,44	7513,78
7	68	-5593,87	7509,58
8	32	-5588,37	7506,05
Контур 1(3)			
1	92	-5608,33	7519,00
2	93	5608,04	7517,35
3	94	-5707,26	7580,86
4	95	-5826,72	7657,28
5	96	-5967,12	7747,04
6	97	-5947,53	7780,96
7	98	-6023,29	7825,02
8	99	-6016,99	7860,15
9	100	6049,64	7878,21
10	101	-6059,63	7865,02
11	102	-6059,65	7865,04
12	121	-6089,96	7879,08
13	122	-6104,09	7885,51
14	123	-6154,47	7813,37
15	124	-6226,22	7862,62
16	н11	-6252,01	7880,33
17	н12	-6250,49	7880,69
18	133	-6225,59	7863,58
19	134	-6154,62	7814,81

20	135	-6104,44	7886,68
21	128	-6089,42	7879,83
22	н3	-6060,23	7866,47
23	н4	-6050,08	7879,71
24	86	-6049,26	7879,26
25	87	-6015,91	7860,72
26	88	-6022,13	7825,54
27	89	-5946,14	7781,28
28	90	-5965,89	7747,18
29	91	-5826,13	7657,94
30	92	-5608,33	7519,00
Контур 1(4)			
1	55	-5227,54	7516,09
2	56	-5221,85	7526,53
3	57	-5223,72	7527,38
4	58	-5228,48	7518,65
5	59	-5397,05	7589,43
6	60	-5390,65	7603,23
7	61	-5410,17	7612,10
8	62	-5392,78	7603,51
9	63	-5399,72	7588,39
10	55	5227,54	7516,09

4. Перечень координат характерных точек границ зон планируемого размещения линейных объектов, подлежащих переносу (переустройству) из зон планируемого размещения линейных объектов.

Настоящим проектом планировки территории предусмотрены мероприятия по переносу существующих инженерных сетей:

переключение водопроводов диаметром 200 мм, проходящих к строящемуся микрорайону «Просторный» в г. Кохма;

перекладка существующей хозяйственно-бытовой канализации диаметром 300 мм напротив дома № 12 в микрорайоне ТЭЦ-3 г. Иваново (далее – хозяйственно-бытовая канализация);



перекладка существующей ливневой канализации диаметром 400 - 500 мм, проходящей напротив домов № 1, 5 в микрорайоне ТЭЦ-3 г. Иваново (далее – ливневая канализация).

Хозяйственно-бытовая канализация:

диаметр – 300 мм;

длина – 85,0 м;

глубина заложения – 2,27 - 2,90 м.

Ливневая канализация:

диаметр – 400-500 мм;

длина – 138,8 м;

глубина заложения – 1,55 - 3,27 м.

5. Предельные параметры разрешенного строительства, реконструкции объектов капитального строительства, входящих в состав линейных объектов в границах зон их планируемого размещения.

Настоящий проект планировки территории не содержит обоснования определения предельных параметров застройки территории в границах зон планируемого размещения объектов капитального строительства, входящих в состав линейных объектов, так как в состав проектируемого водопровода на рассматриваемой территории не входят объекты капитального строительства.

6. Информация о необходимости осуществления мероприятий по защите сохраняемых объектов капитального строительства (здание, строение, сооружение, объекты, строительство которых не завершено), существующих и строящихся на момент подготовки проекта планировки территории, а также объектов капитального строительства, планируемых к строительству в соответствии с ранее утвержденной документацией по планировке территории, от возможного негативного воздействия в связи с размещением линейных объектов.

Необходимость осуществления мероприятий по защите сохраняемых объектов капитального строительства (здание, строение, сооружение, объекты, строительство которых не завершено), существующих и строящихся на момент подготовки проекта планировки территории, а также объектов капитального строительства, планируемых к строительству в соответствии с ранее утвержденной документацией по планировке территории, от возможного негативного воздействия в связи с размещением линейных объектов отсутствует в связи с тем, что вышеуказанные объекты капитального строительства отсутствуют в границах планируемой для строительства водопровода территории.

7. Информация о необходимости осуществления мероприятий по сохранению объектов культурного наследия от возможного негативного воздействия в связи с размещением линейных объектов.

В границах зон планируемого размещения водопровода объекты культурного наследия, включенные в единый государственный реестр объектов культурного наследия (памятники истории и культуры) народов

Российской Федерации, выявленные объекты культурного наследия, зоны охраны объектов культурного наследия отсутствуют.

8. Информация о необходимости осуществления мероприятий по охране окружающей среды.

Основной задачей по охране окружающей среды является разработка природоохранных мероприятий при производстве различных видов работ при строительстве с целью минимизации отрицательных воздействий при их выполнении.

В целях усиления охраны природы на время производства работ по строительству и монтажу водопровода генеральной подрядной и субподрядными организациями необходимо предусмотреть мероприятия по:

водоотведению поверхностных вод в ливневую канализацию;  
рекультивации обработанных земель после прокладки внеплощадочных инженерных коммуникаций, организации карьера или грунтового отвала и пр.;

снятию перед началом производства земляных работ плодородного слоя бульдозером с последующей погрузкой экскаватором на автосамосвалы с отвозкой его во временный отвал для хранения.

Настоящим проектом планировки территории предусмотрены мероприятия по охране атмосферного воздуха, почвы, подземных вод от загрязнения при строительстве водопровода, мероприятия по защите от шума.

Загрязнение атмосферного воздуха возможно только в период проведения работ по реконструкции водопровода. Строительные работы являются временными и неизбежными. Источниками выбросов в атмосферный воздух при этом будут являться: автотранспорт при перевозке строительных конструкций, работающие строительные машины и механизмы.

Воздействие на поверхностные, грунтовые воды и почвы также возможно только в период проведения работ по строительству и монтажу водопровода.

Изменение рельефа при выполнении работ по строительству и монтажу водопровода не предусмотрено. Нарушение параметров поверхностного стока, повышение или понижение уровня грунтовых вод, изменение их химического состава, перемещение областей питания и разгрузки подземных вод в связи со строительством водопровода не предполагаются.

Загрязнение грунтов различными веществами от сбросов, их увлажнение, обезвоживание, термическое воздействие, в результате которого происходит снижение прочностных характеристик грунтов и требующих специальных мероприятий по стабилизации и упрочнению оснований и фундаментов также не предусматриваются.

Производство земляных работ в местах пересечения проектируемых сетей водопровода с существующими коммуникациями будет проводиться вручную.

Таким образом, воздействие на поверхностные, грунтовые воды, почвы при строительстве водопровода будет сведено к минимуму.

Эксплуатация водопроводных сетей не связана с шумовым воздействием на окружающую среду. Воздействие возможно лишь при производстве строительно-монтажных работ по прокладке водопровода в виде шума, вибрации от техники, принимающей участие в строительно-монтажных работах.

9. Информация о необходимости осуществления мероприятий по защите территории от чрезвычайных ситуаций природного и техногенного характера, в том числе по обеспечению пожарной безопасности и гражданской обороне.

В границах территории проектируемого водопровода отсутствуют территории, подверженные риску возникновения чрезвычайных ситуаций природного и техногенного характера.

Пожарная безопасность для строительства водопровода обеспечивается системами предотвращения пожара и противопожарной защиты, в том числе организационно-техническими мероприятиями в соответствии с требованиями Федерального закона от 22.07.2008 № 123-ФЗ «Технический регламент о требованиях пожарной безопасности».

## Проект межевания территории

### Раздел 1. «Проект межевания территории. Текстовая часть»

Настоящий проект межевания территории выполняется для определения места строительства водопровода.

Основанием для разработки документации по межеванию территории для строительства водопровода являются:

техническое задание на разработку проектной документации;

технические условия АО «Водоканал» от 19.10.2016 № 346/05;

инженерно-геодезические изыскания, выполненные ООО «Инженер» в 2019 году.

Участок территории для строительства водопровода относится к категории земель «Земли населенных пунктов».

Способ образования земельных участков - их выделение из муниципальных земель, границы участков устанавливаются впервые.

Код вида разрешенного использования вновь образованных (образуемых) участков, относящихся к территории г. Иванова: 37:24:030738:ЗУ1 площадью 4218 м<sup>2</sup> для размещения сети водопровода; 37:24:030738:ЗУ2 площадью 268 м<sup>2</sup> для размещения ливневой канализации; 37:24:030738:ЗУ3 площадью 158 м<sup>2</sup> для размещения хозяйственно-бытовой канализации, а также участков, относящихся к территории г. Кохма: участок 37:29:000000:ЗУ1 площадью 5274 м<sup>2</sup> для размещения сети водопровода согласно приказу Министерства экономического развития Российской Федерации от 01.09.2014 № 540 «Об утверждении классификатора видов разрешенного использования земельных участков» - № 3.1.1 «Предоставление коммунальных услуг» - размещение объектов капитального строительства в целях обеспечения физических и юридических лиц коммунальными услугами, в частности: поставки воды, тепла, электричества, газа, предоставления услуг связи, отвода канализационных стоков, очистки и уборки объектов недвижимости (котельных, водозаборов, очистных сооружений, насосных станций, водопроводов, линий электропередач, трансформаторных подстанций, газопроводов, линий связи, телефонных станций, канализаций, стоянок, гаражей и мастерских для обслуживания уборочной и аварийной техники, а также зданий или помещений, предназначенных для приема физических и юридических лиц в связи с предоставлением им коммунальных услуг).

Перечень координат характерных точек границ образуемых земельных участков

г. Иваново

Образуемый земельный участок		37:24:030738:зу1	
Площадь образуемого земельного участка		4218 м <sup>2</sup>	
Категория земель		земли населенных пунктов	
Для сети водопровода			
Координаты поворотных точек образуемого земельного участка			
37:24:030738:зу1(1)			
№ п/п	Номер точки	X	Y
1	1	-4690,25	6939,56
2	2	-4693,28	6965,88
3	3	-4692,08	6965,98
4	4	-4692,50	6970,92
5	5	-4698,00	6970,45
6	6	-4697,58	6965,51
7	7	-4696,46	6965,61
8	8	-4698,02	6963,55
9	9	-4695,80	6943,94
10	10	-4824,19	6927,65
11	11	-4845,36	6943,94
12	12	-4854,93	6943,49
13	13	-4854,91	6941,61
14	14	-4846,00	6941,90
15	15	-4824,75	6925,57
16	16	-4693,60	6942,20
17	17	-4695,94	6962,97
18	18	-4695,08	6964,10

19	19	-4692,47	6941,30
20	20	-4803,00	6927,35
21	21	-4825,11	6924,49
22	22	-4846,16	6940,75
23	23	-4854,89	6940,26
24	24	-4854,87	6938,46
25	25	-4846,80	6938,71
26	26	-4825,67	6922,41
27	27	-4802,74	6925,37
28	1	-4690,25	6939,56
37:24:030738:3y1(2)			
1	28	-4972,50	6929,87
2	29	-4972,55	6932,08
3	30	-4978,83	6927,99
4	31	-4978,81	6925,80
5	28	-4972,50	6929,87
37:24:030738:3y1(3)			
1	32	-4972,58	6933,39
2	33	-4972,64	6936,03
3	34	-4977,86	6932,28
4	35	-4978,86	6931,56
5	36	-4978,84	6929,12
6	32	-4972,58	6933,39
37:24:030738:3y1(4)			
1	52	-5099,63	7020,45
2	56	-5099,68	7022,50
3	57	-5101,39	7091,09
4	58	-5104,65	7219,00
5	59	-5105,19	7219,54

6	60	-5104,94	7219,55
7	61	-5105,08	7224,08
8	62	-5105,25	7224,07
9	63	-5104,88	7224,50
10	64	-5106,31	7308,45
11	71	-5106,36	7310,60
12	72	-5108,55	7439,50
13	73	-5100,54	7481,81
14	74	-5145,16	7500,71
15	75	-5144,00	7503,57
16	76	-5219,35	7535,65
17	77	-5223,67	7527,65
18	78	-5221,80	7526,80
19	79	-5218,45	7533,09
20	80	-5146,60	7502,51
21	81	-5147,76	7499,65
22	82	-5102,80	7480,59
23	83	-5110,55	7439,68
24	84	-5108,37	7311,39
25	138	-5108,33	7309,23
26	139	-5106,90	7225,24
27	135	-5107,17	7224,93
28	136	-5108,02	7225,70
29	137	-5109,45	7309,67
30	85	-5109,49	7311,82
31	86	-5110,36	7359,94
32	87	-5111,35	7422,28
33	88	-5118,21	7429,35
34	89	-5113,43	7474,05

35	90	-5153,27	7489,31
36	91	-5148,17	7502,08
37	92	-5192,90	7521,21
38	93	-5197,06	7515,57
39	94	-5195,21	7514,73
40	95	-5192,24	7518,75
41	96	-5150,75	7501,02
42	97	-5155,87	7488,21
43	98	-5115,59	7472,73
44	99	-5120,29	7428,63
45	100	-5113,33	7421,46
46	101	-5112,36	7359,90
47	102	-5111,50	7312,60
48	106	-5111,46	7310,45
49	107	-5111,20	7295,95
50	108	-5110,00	7224,80
51	109	-5109,07	7223,95
52	110	-5110,10	7223,92
53	111	-5109,96	7219,39
54	112	-5109,05	7219,42
55	113	-5109,64	7218,81
56	114	-5107,43	7131,02
57	115	-5105,60	7061,37
58	116	-5104,66	7023,53
59	130	-5104,61	7021,48
60	131	-5103,20	6966,07
61	132	-5101,76	6910,09
62	133	-5051,61	6911,81
63	134	-4996,09	6914,24



64	37	-4982,79	6923,08
65	38	-4982,82	6925,83
66	39	-4996,73	6916,22
67	40	-5051,69	6913,81
68	41	-5083,56	6912,70
69	42	-5099,82	6912,15
70	43	-5101,20	6966,13
71	44	-5102,59	7021,07
72	141	-5102,65	7023,12
73	142	-5103,60	7061,43
74	143	-5105,43	7131,08
75	144	-5107,10	7196,60
76	145	-5107,62	7218,01
77	146	-5107,06	7218,59
78	147	-5106,63	7218,16
79	148	-5103,39	7091,03
80	140	-5101,69	7022,92
81	45	-5101,64	7020,87
82	46	-5098,94	6913,08
83	47	-4996,99	6917,26
84	48	-4982,83	6926,64
85	49	-4982,85	6928,99
86	50	-4997,63	6919,24
87	51	-5097,00	6915,16
88	52	-5099,63	7020,45
37:24:030738:3y1(5)			
1	149	-5390,58	7603,42
2	150	-5390,15	7604,45
3	151	-5457,00	7637,43

4	152	-5457,98	7635,61
5	153	-5415,56	7614,76
6	149	-5390,58	7603,42
37:24:030738:зу1(6)			
1	154	-5443,14	7627,28
2	155	-5458,40	7634,83
3	156	-5458,67	7634,33
4	154	-5443,14	7627,28

## г. Иваново

Образуемый земельный участок		37:24:030738:зу2	
Площадь образуемого земельного участка		268 м <sup>2</sup>	
Категория земель		земли населенных пунктов	
Для сети ливневой канализации			
Координаты поворотных точек образуемого земельного участка			
37:24:030738:зу2(1)			
№ п/п	Номер точки	X	Y
1	52	-5099,63	7020,45
2	53	-5094,19	7019,33
3	54	-5094,25	7020,36
4	55	-5094,23	7021,38
5	56	-5099,68	7022,50
6	52	-5099,63	7020,45
37:24:030738:зу2(2)			
1	44	-5102,59	7021,07
2	45	-5101,64	7020,87
3	140	-5101,69	7022,92
4	141	-5102,65	7023,12
5	44	-5102,59	7021,07

37:24:030738:зy2(3)			
1	130	-5104,61	7021,48
2	116	-5104,66	7023,53
3	117	-5107,95	7024,21
4	118	-5111,03	7024,14
5	119	-5110,99	7022,14
6	120	-5109,01	7022,19
7	121	-5107,39	6966,87
8	122	-5105,95	6934,40
9	123	-5104,63	6905,83
10	124	-5098,22	6905,88
11	125	-5098,24	6907,88
12	126	-5102,71	6907,85
13	127	-5103,95	6934,50
14	128	-5105,39	6967,05
15	129	-5107,00	7021,98
16	130	-5104,61	7021,48

## г. Иваново

Образуемый земельный участок		37:24:030738:зy3	
Площадь образуемого земельного участка		158 м <sup>2</sup>	
Категория земель		земли населенных пунктов	
Для сети хозяйственно-бытовой канализации			
Координаты поворотных точек образуемого земельного участка			
37:24:030738:зy3(1)			
№ п/п	Номер точки	X	Y
1	64	-5106,31	7308,45
2	65	-5100,82	7306,32
3	66	-5099,60	7242,35

4	67	-5098,79	7240,92
5	68	-5096,49	7240,89
6	69	-5097,60	7242,89
7	70	-5098,84	7307,70
8	71	-5106,36	7310,60
9	64	-5106,31	7308,45
37:24:030738:зy3(2)			
1	84	-5108,37	7311,39
2	85	-5109,49	7311,82
3	137	-5109,45	7309,67
4	138	-5108,33	7309,23
5	84	-5108,37	7311,39
37:24:030738:зy3(3)			
1	102	-5111,50	7312,60
2	103	-5115,40	7314,11
3	104	-5115,36	7313,03
4	105	-5115,18	7311,89
5	106	-5111,46	7310,45
6	102	-5111,50	7312,60

г. Кохма

Образуемый земельный участок		37:29:000000:зy1	
Площадь образуемого земельного участка		5274 м <sup>2</sup>	
Категория земель		земли населенных пунктов	
Для сети водопровода			
Координаты поворотных точек образуемого земельного участка			
37:29:000000:зy1(1)			
№ п/п	Номер точки	X	Y
1	1	-5207,13	7498,68

2	2	5195,40	7514,51
3	3	5197,27	7515,36
4	4	-5207,67	7501,32
5	5	-5225,30	7511,69
6	6	-5262,41	7527,55
7	7	5263,17	7527,88
8	8	-5327,42	7555,43
9	9	5401,40	7587,17
10	10	-5394,16	7603,01
11	11	-5438,31	7624,89
12	12	-5459,54	7634,54
13	13	-5459,18	7635,23
14	14	-5461,00	7636,13
15	15	-5474,61	7618,82
16	16	-5490,79	7625,59
17	17	-5497,34	7616,48
18	18	-5541,76	7554,01
19	19	-5578,66	7502,09
20	20	5579,00	7503,52
21	21	-5491,25	7626,99
22	22	-5475,63	7620,42
23	23	-5474,87	7620,10
24	24	-5461,40	7637,40
25	25	-5458,70	7636,07
26	26	-5457,75	7637,83
27	27	-5461,98	7639,92
28	28	-5475,51	7622,53
29	29	-5491,95	7629,45
30	30	-5581,22	7503,85

31	31	-5587,18	7507,66
32	32	-5588,37	7506,05
33	33	-5583,00	7502,62
34	34	-5582,83	7501,34
35	35	-5588,93	7505,29
36	36	-5590,12	7503,68
37	37	-5582,66	7498,83
38	38	-5582,92	7498,43
39	39	-5579,60	7496,26
40	40	-5577,38	7499,66
41	41	-5577,75	7499,90
42	42	-5540,12	7552,85
43	43	5495,72	7615,32
44	44	-5490,09	7623,13
45	45	-5473,96	7616,39
46	46	-5460,42	7633,61
47	47	-5396,79	7602,07
48	48	-5404,07	7586,14
49	49	-5403,47	7585,88
50	50	-5402,67	7585,54
51	51	5328,20	7553,59
52	52	5263,95	7526,04
53	53	-5263,36	7525,79
54	54	-5226,27	7509,93
55	1	-5207,13	7598,68
37:29:000000:zy1(2)			
1	55	-5227,54	7516,09
2	56	-5221,85	7526,53
3	57	-5223,72	7527,38

4	58	-5228,48	7518,65
5	59	-5397,05	7589,43
6	60	-5390,65	7603,23
7	61	-5410,17	7612,10
8	62	-5392,78	7603,51
9	63	-5399,72	7588,39
10	55	5227,54	7516,09
37:29:000000:3y1(3)			
1	64	-5595,64	7507,18
2	65	-5594,46	7508,78
3	66	-5601,73	7513,44
4	67	-5600,44	7513,78
5	68	-5593,87	7509,58
6	69	-5592,69	7511,18
7	70	-5600,10	7515,94
8	71	-5602,26	7515,37
9	72	-5602,13	7515,57
10	73	-5602,69	7515,93
11	74	-5602,03	7516,99
12	75	-5603,73	7518,05
13	76	-5604,37	7517,01
14	77	-5605,87	7517,97
15	78	-5606,06	7517,67
16	79	-5606,51	7520,22
17	80	-5825,05	7659,62
18	81	-5963,19	7747,84
19	82	-5943,40	7782,00
20	83	-6019,92	7826,58
21	84	-6013,70	7861,78

22	85	-6048,05	7880,89
23	86	-6049,26	7879,26
24	87	-6015,91	7860,72
25	88	-6022,13	7825,54
26	89	-5946,14	7781,28
27	90	-5965,89	7747,18
28	91	-5826,13	7657,94
29	92	-5608,33	7519,00
30	93	5608,04	7517,35
31	94	-5707,26	7580,86
32	95	-5826,72	7657,28
33	96	-5967,12	7747,04
34	97	-5947,53	7780,96
35	98	-6023,29	7825,02
36	99	-6016,99	7860,15
37	100	6049,64	7878,21
38	101	-6059,63	7865,02
39	102	-6059,65	7865,04
40	103	-6060,81	7863,34
41	104	-6059,03	7862,49
42	105	-6049,08	7875,61
43	106	-6019,21	7859,09
44	107	-6025,50	7823,98
45	108	-5950,25	7780,24
46	109	-5969,80	7746,38
47	110	-5827,80	7655,60
48	111	-5708,34	7579,18
49	112	-5607,87	7514,86
50	113	-5608,28	7514,22



51	114	-5606,76	7513,24
52	115	-5607,47	7512,10
53	116	-5605,77	7511,04
54	117	-5605,07	7512,16
55	118	-5604,54	7511,82
56	119	-5604,07	7512,56
57	64	-5595,64	7507,18
37:29:000000:зy1(4)			
1	120	-6091,16	7877,41
2	121	-6089,96	7879,08
3	122	-6104,09	7885,51
4	123	-6154,47	7813,37
5	124	-6226,22	7862,62
6	125	-6227,32	7860,95
7	126	-6153,97	7810,59
8	127	-6103,41	7883,01
9	120	-6091,16	7877,41
37:29:000000:зy1(5)			
1	128	-6089,42	7879,83
2	129	-6088,22	7881,50
3	130	-6105,12	7889,20
4	131	-6155,12	7817,59
5	132	-6224,49	7865,25
6	133	-6225,59	7863,58
7	134	-6154,62	7814,81
8	135	-6104,44	7886,68
9	128	-6089,42	7879,83

К территориям общего пользования будут отнесены земельные участки площадью 4644 м<sup>2</sup> в пределах кадастрового квартала 37:24:030738

г. Иванова и земельные участки площадью 5274 м<sup>2</sup> в пределах кадастровых кварталов 37:29:020106, 37:29:020213, 37:29:020114, 37:29:020106, 37:29:000000, 37:29:020115, 37:29:020202, 37:29:020218, 37:29:020219, 37:29:020408 г. Кохмы.

Образование и (или) изменение лесных участков для размещения водопровода не требуется.

Зоны действия публичных сервитутов накладываются на земельные участки с кадастровыми номерами 37:24:030738:17, 37:24:030738:46, 37:24:030738:49 (вид разрешенного использования земельных участков «для многоэтажной застройки»), относящиеся к территории г. Иванова, а также земельные участки г. Кохмы: 37:29:020106:35 (вид разрешенного использования «для малоэтажной застройки»), 37:29:020106:37 (вид разрешенного использования «для стоянок автомобильного транспорта»), 37:29:020115:13 (вид разрешенного использования «для индивидуальной жилой застройки»), 37:29:020202:3 (вид разрешенного использования «под подъездные пути»), 37:29:020218:7 (вид разрешенного использования «для размещения объектов социального и коммунально-бытового назначения»), 37:29:020218:8 (вид разрешенного использования «для размещения объектов социального и коммунально-бытового назначения»), 37:29:020218:6 (вид разрешенного использования «для размещения объектов социального и коммунально-бытового назначения»), 37:29:020218:228 (вид разрешенного использования «для строительства многоквартирных жилых домов до 5 этажей (в том числе со встроенными объектами обслуживания»), 37:29:020219:460 (вид разрешенного использования «для размещения объектов дорожного сервиса в полосах отвода автомобильных дорог»), 37:29:000000:61 (вид разрешенного использования «для размещения автомобильных дорог и их конструктивных элементов»), 37:29:020408:2 (вид разрешенного использования «для объектов общественно-делового значения»).

Публичный сервитут устанавливается на земельных участках для их использования в целях размещения водопроводных сетей на срок строительства, реконструкции, капитального и необходимых текущего ремонта данного инженерного сооружения. Размер сервитута соответствует охранной зоне подземной сети водопровода 5 м.

## **Раздел 2. «Чертежи межевания территории»**

Перечень графических материалов основной части проекта планировки

Лист	Наименование	Примечание
1	Перечень графических материалов.	
2	Схема размещения листов М 1:5000	
3	Схема существующих земельных участков (Фрагмент 1) М 1:500	
4	Схема существующих земельных участков (Фрагмент 2) М 1:500	
5	Схема существующих земельных участков (Фрагмент 3) М 1:500	
6	Схема существующих земельных участков (Фрагмент 4) М 1:500	
7	Схема существующих земельных участков (Фрагмент 5) М 1:500	
8	Схема существующих земельных участков (Фрагмент 6) М 1:500	
9	Схема существующих земельных участков (Фрагмент 7) М 1:500	
10	Схема существующих земельных участков (Фрагмент 8) М 1:500	
11	Схема существующих земельных участков (Фрагмент 9) М 1:500	
12	Схема образуемых земельных участков (Фрагмент 1) М 1:500	
13	Схема образуемых земельных участков (Фрагмент 2) М 1:500	
14	Схема образуемых земельных участков (Фрагмент 3) М 1:500	
15	Схема образуемых земельных участков (Фрагмент 4) М 1:500	
16	Схема образуемых земельных участков (Фрагмент 5) М 1:500	
17	Схема образуемых земельных участков (Фрагмент 6) М 1:500	
18	Схема образуемых земельных участков (Фрагмент 7) М 1:500	
19	Схема образуемых земельных участков (Фрагмент 8) М 1:500	
20	Схема образуемых земельных участков (Фрагмент 9) М 1:500	
21	Разбивочный чертеж межевого плана (Фрагмент 1) М 1:500	
22	Разбивочный чертеж межевого плана (Фрагмент 2) М 1:500	
23	Разбивочный чертеж межевого плана (Фрагмент 3) М 1:500	
24	Разбивочный чертеж межевого плана (Фрагмент 4) М 1:500	
25	Разбивочный чертеж межевого плана (Фрагмент 5) М 1:500	
26	Разбивочный чертеж межевого плана (Фрагмент 6) М 1:500	
27	Разбивочный чертеж межевого плана (Фрагмент 7) М 1:500	
28	Разбивочный чертеж межевого плана (Фрагмент 8) М 1:500	
29	Разбивочный чертеж межевого плана (Фрагмент 9) М 1:500	

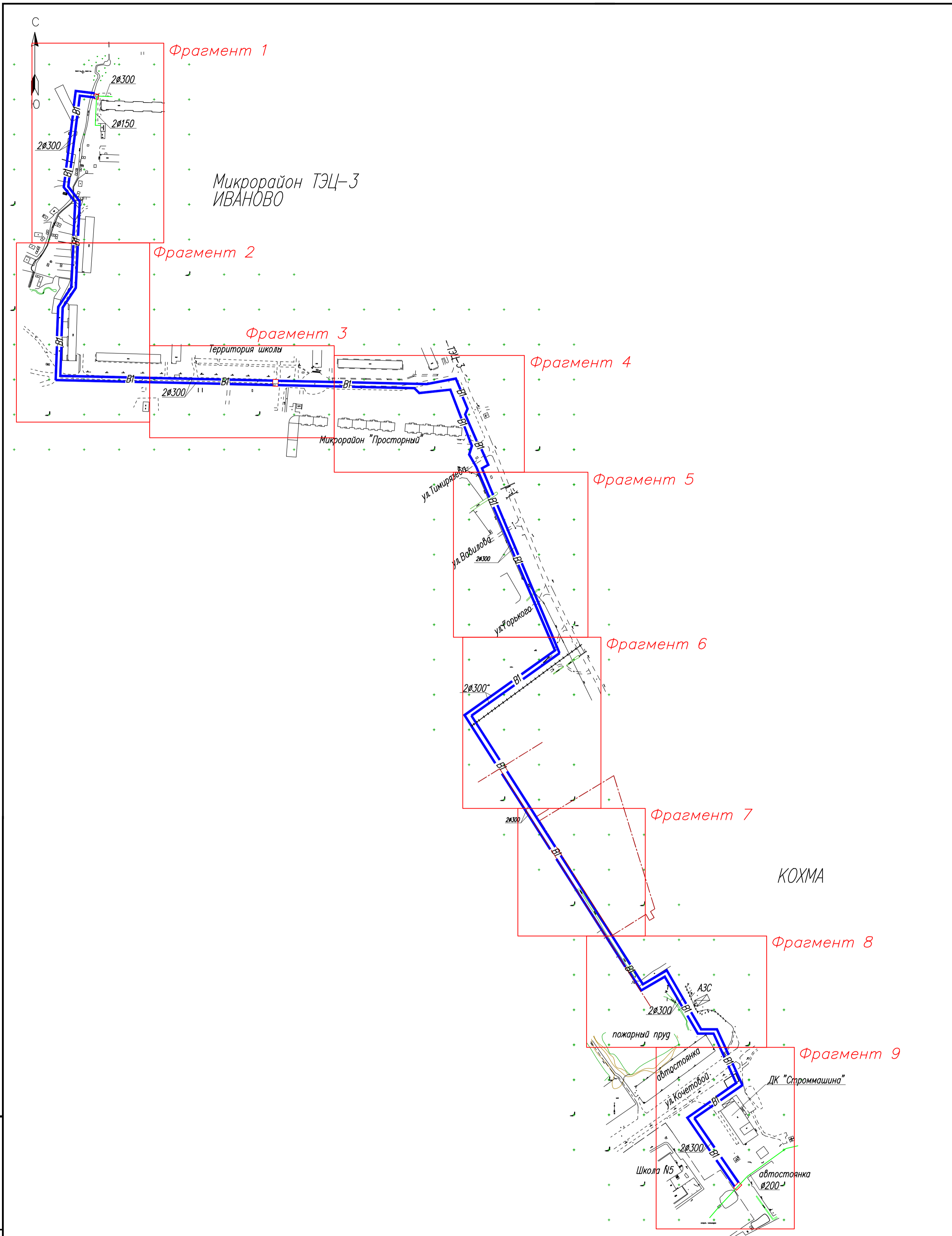
Проектные решения принятые в проекте планировки, соответствуют требованиям экологических, санитарно-гигиенических норм и "Правил пожарной безопасности", а также действующих на территории Российской Федерации градостроительных и местных нормативов.

Главный инженер проекта:

/Антипов М.В./

						17//09П/19-ПМТ			
						Строительство двух ниток водопровода D=300мм от микрорайона ТЭЦ-3 до камеры на водопроводе D=150мм, расположенной у здания Дворца культуры г.Кохма			
Изм.	Кол.	Лист	№ док	Подпись	Дата	Проект межевания	стадия	лист	листов
Разработ.		Жукова			03.19		Р	1	
Проверил		Межуева			03.19				
						Перечень графических материалов.	ООО СКБ "Проект" г. Иваново		
ГИП		Антипов			03.19				
Н.контр		Кручинина			03.19				

Инв. М подл. Подпись и дата. Взамен инв. М



Инв. N подл.	Подпись и дата	Взамен инв. N

					17//09П/19-ПМТ					
					Строительство двух ниток водопровода D=300мм от микрорайона ТЭЦ-3 до камеры на водопровode D=150мм, расположенной у здания Дворца культуры г. Кохма					
Изм.	Кол.	Лист	Издок	Подпись	Дата	Проект межевания	стадия	лист	листов	
Разработ.		Жукова			03.19		Р	2		
Проверил		Межуева			03.19					
					Схема размещения листов М 1:5000			ООО СКБ "Проект" г. Иваново		
ГИП		Антипов			03.19					
Н.контр		Кручинина			03.19					



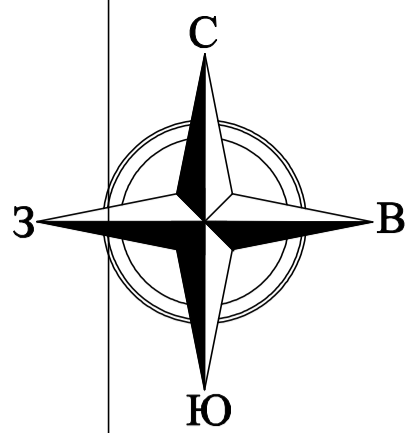
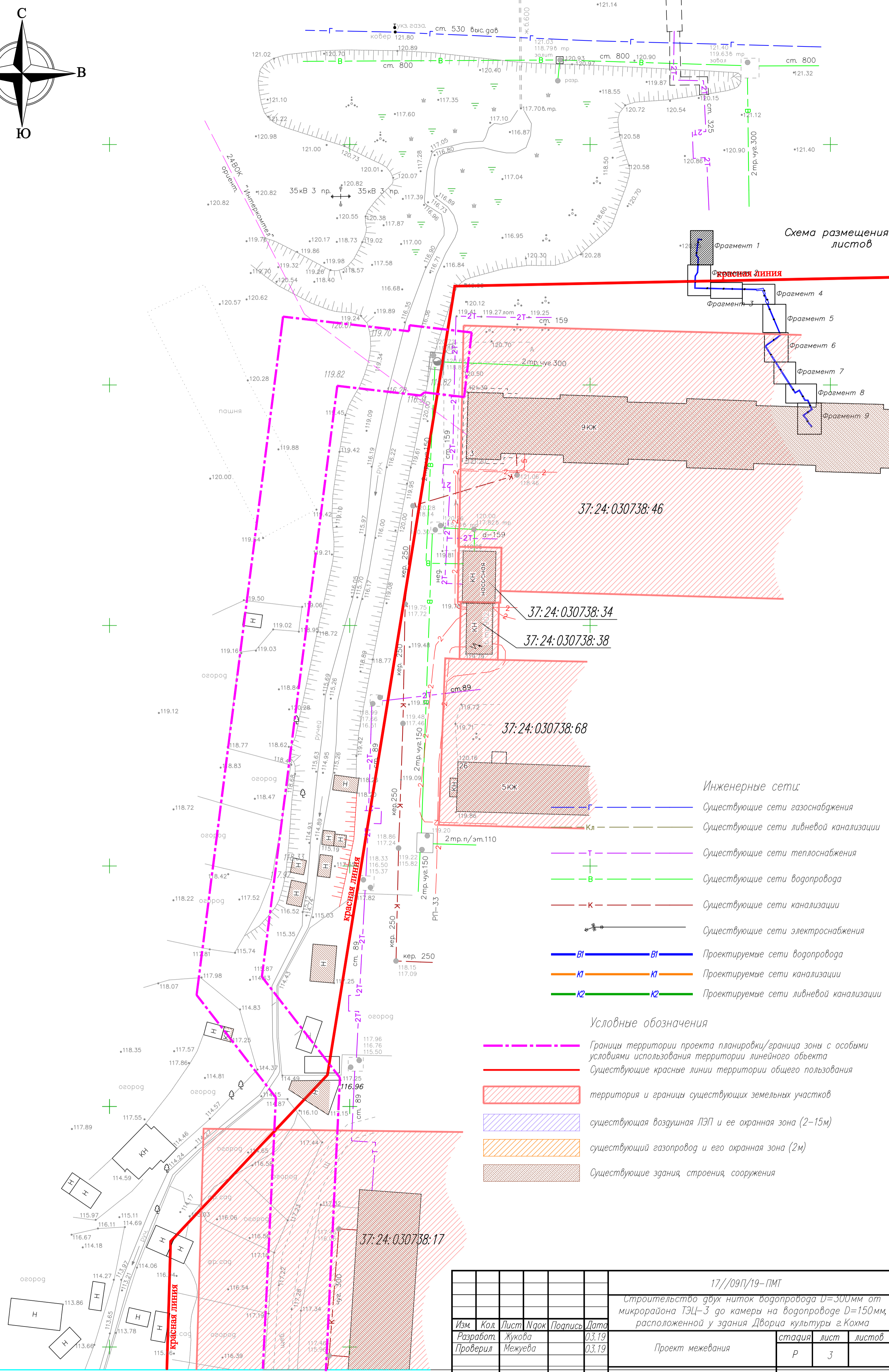
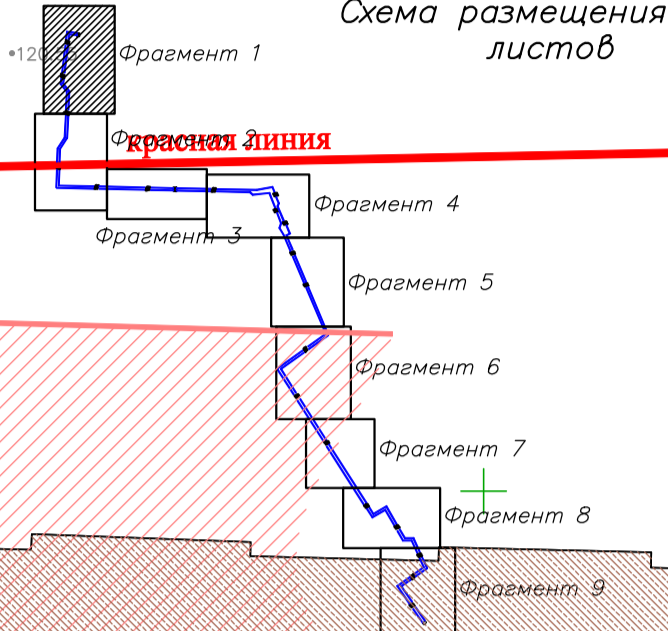


Схема размещения листов



- Инженерные сети:**
- Existing gas supply networks
  - Existing sewerage networks
  - Existing heating networks
  - Existing water supply networks
  - Existing sewerage networks
  - Existing electricity supply networks
  - Planned water supply networks
  - Planned sewerage networks
  - Planned sewerage networks

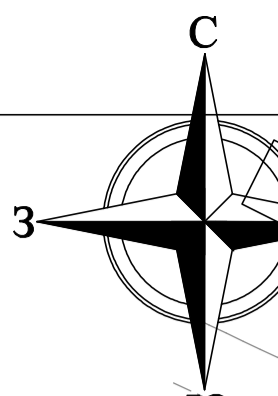
- Условные обозначения**
- Project boundaries / boundaries of the zone with special conditions
  - Existing red lines of the territory of common use
  - Territory and boundaries of existing land plots
  - Existing overhead power line and its protection zone (2-15m)
  - Existing gas pipeline and its protection zone (2m)
  - Existing buildings, structures, facilities

Инд. N подл. Подпись и дата. Взамен инд. N

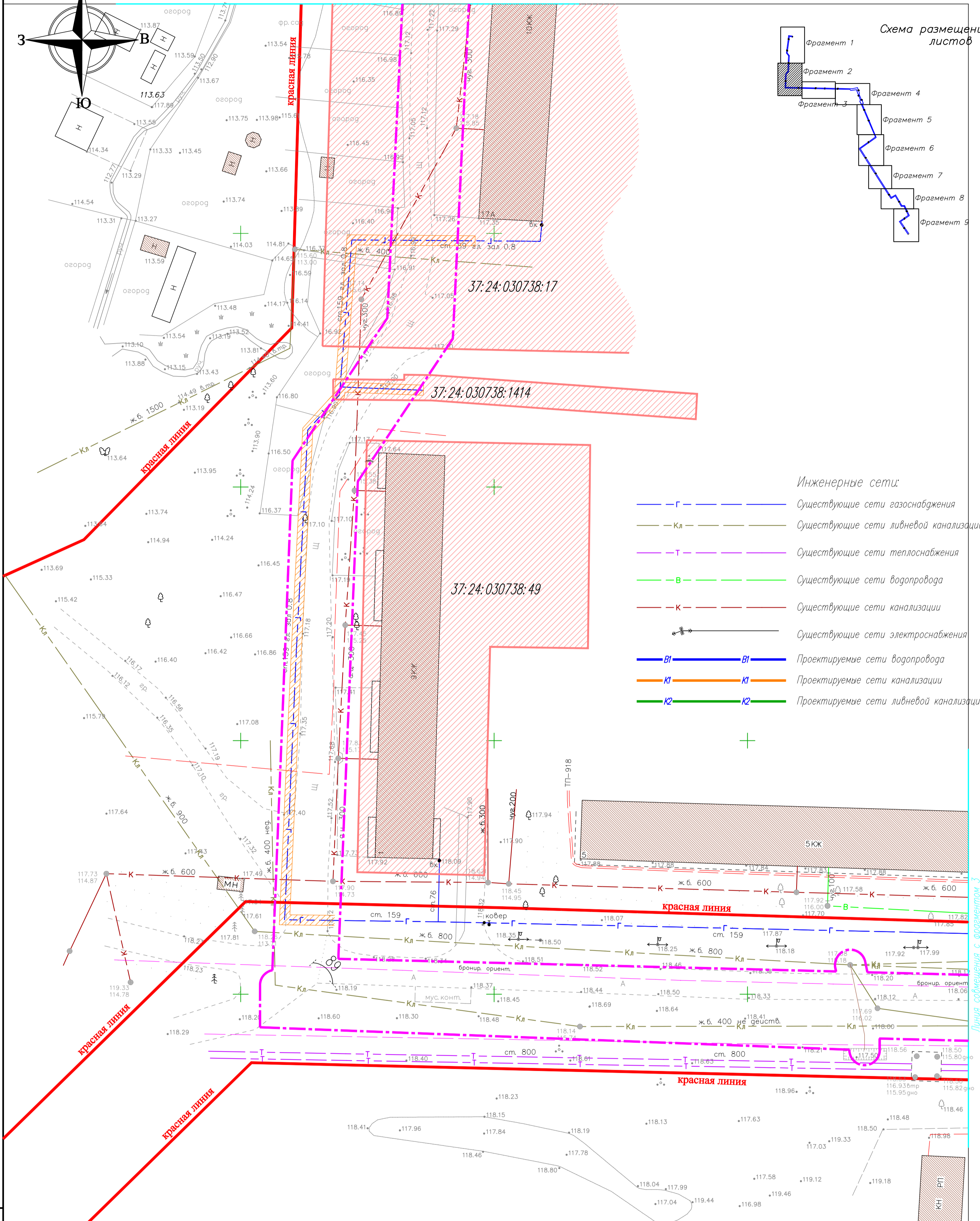
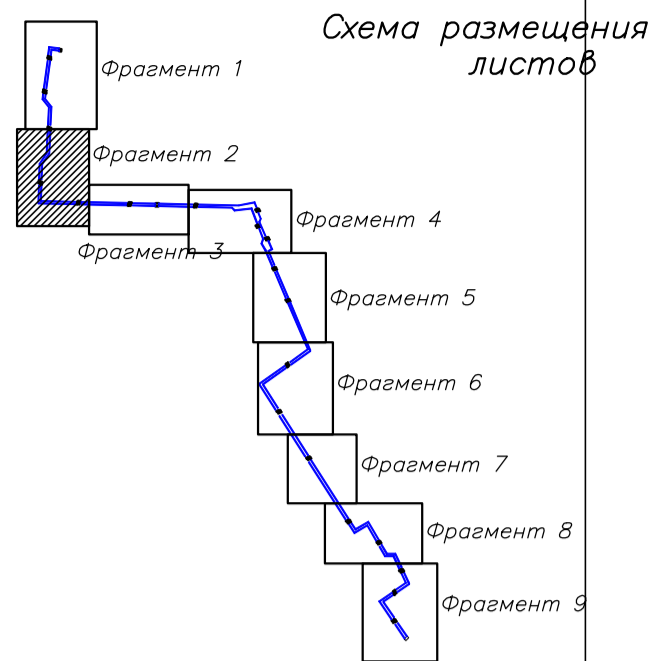
					17/09/19-ПМТ			
					Строительство двух ниток водопровода D=300мм от микрорайона ТЭЦ-3 до камеры на водопроводе D=150мм, расположенной у здания Дворца культуры г.Кохма			
Изм.	Кол.	Лист	№рек	Подпись	Дата	Проект межевания		
								стадия
						Р	3	
					000 СКБ "Проект" г. Иваново			
					(Фрагмент 1) М 1:500			

Линия совмещения с листом с фрагментом 2





Линия совмещения с фрагментом 1



- Инженерные сети:
- Г — Существующие сети газоснабжения
  - Кл — Существующие сети ливневой канализации
  - Т — Существующие сети теплоснабжения
  - В — Существующие сети водопровода
  - К — Существующие сети канализации
  - ⚡ — Существующие сети электроснабжения
  - В1 — Проектируемые сети водопровода
  - К1 — Проектируемые сети канализации
  - К2 — Проектируемые сети ливневой канализации

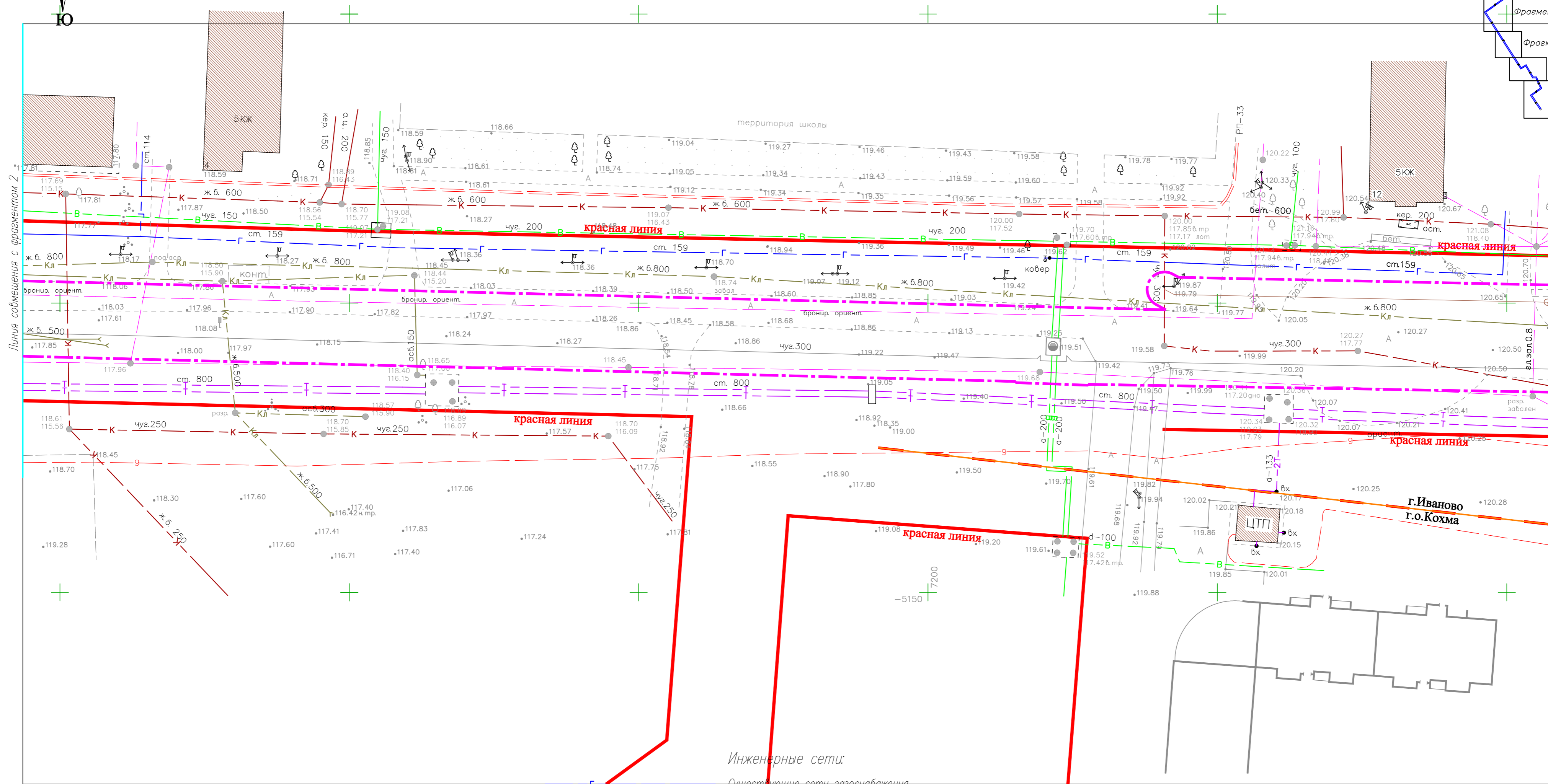
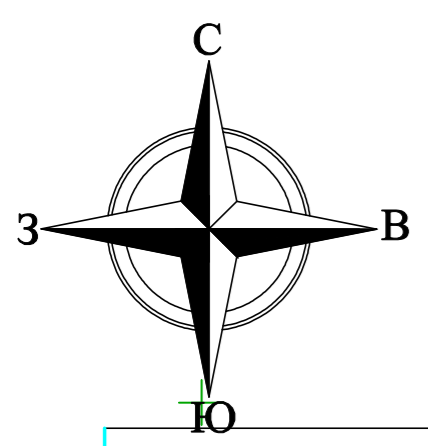
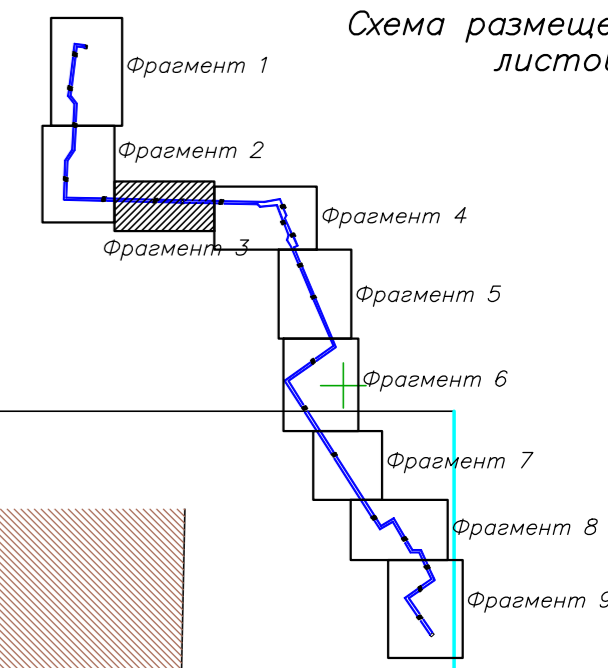
- Условные обозначения
- Границы территории проекта планировки/граница зоны с особыми условиями использования территории линейного объекта
  - Существующие красные линии территории общего пользования

- территория и границы существующих земельных участков
- существующая воздушная ЛЭП и ее охранный зона (2–15м)
- существующий газопровод и его охранный зона (2м)
- Существующие здания, строения, сооружения

Инд. N подл. Подпись и дата. Владелец инд. N

					17//09П/19—ПМТ			
					Строительство двух ниток водопровода D=300мм от микрорайона ТЭЦ-3 до камеры на водопроводе D=150мм, расположенной у здания Дворца культуры г.Кохма			
Изм.	Кол.	Лист	№рек	Подпись	Дата	Проект межевания		
		Разработ.	Жукова		03.19	стадия	лист	
		Проверил	Межуева		03.19	Р	4	
					Схема существующих земельных участков (Фрагмент 2) М 1:500		ООО СКБ "Проект" г. Иваново	





Инженерные сети:

- Кл — Существующие сети газоснабжения
- Т — Существующие сети ливневой канализации
- В — Существующие сети теплоснабжения
- К — Существующие сети водопровода
- К — Существующие сети канализации
- — Существующие сети электроснабжения
- В1 — Проектируемые сети водопровода
- К1 — Проектируемые сети канализации
- К2 — Проектируемые сети ливневой канализации

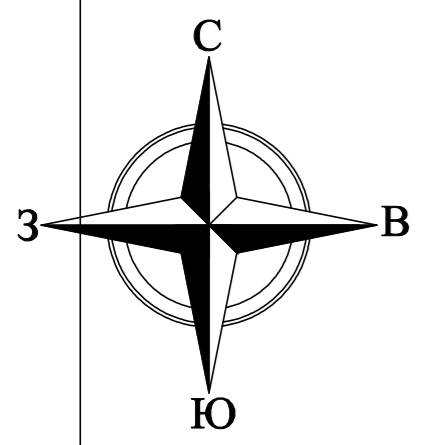
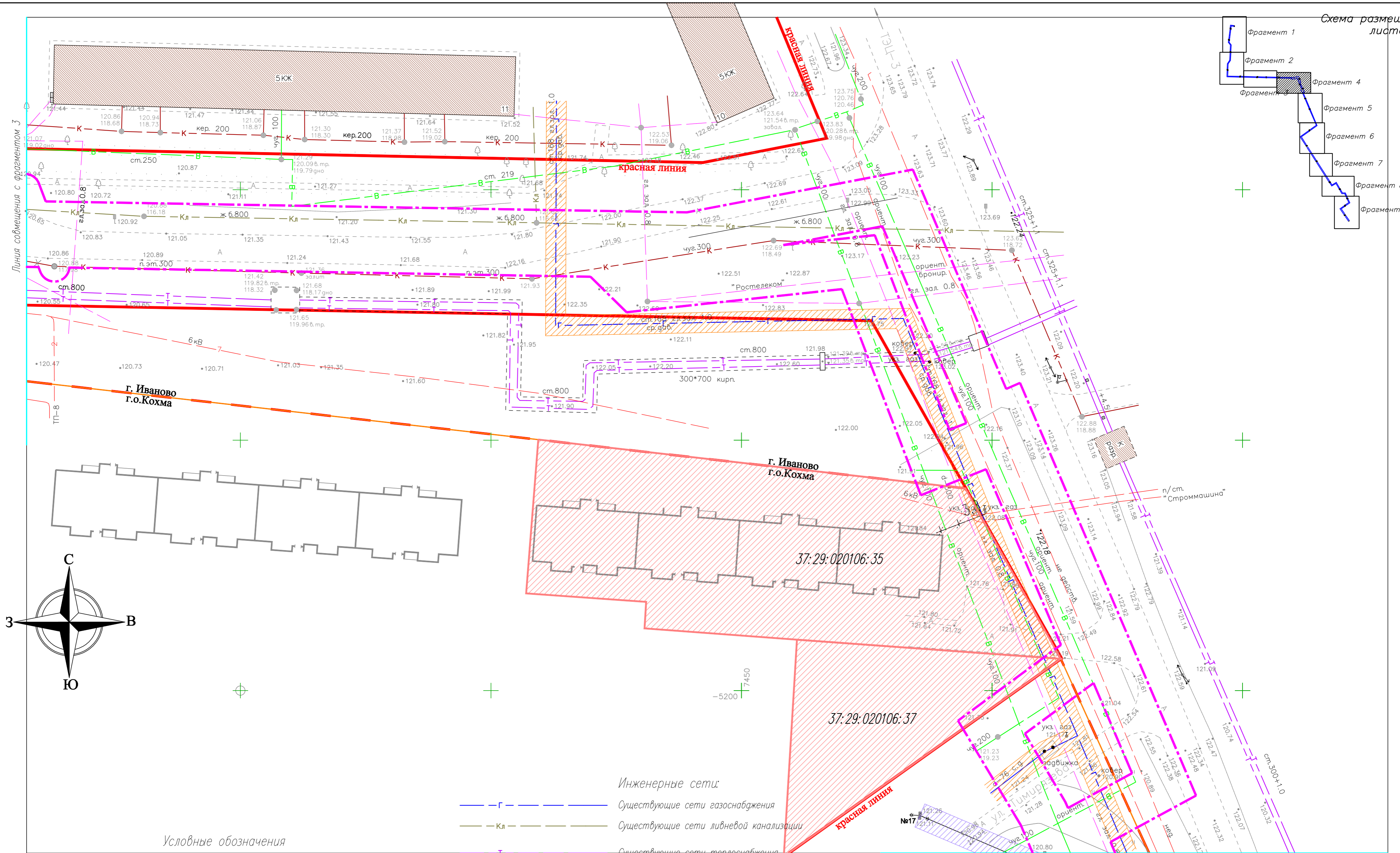
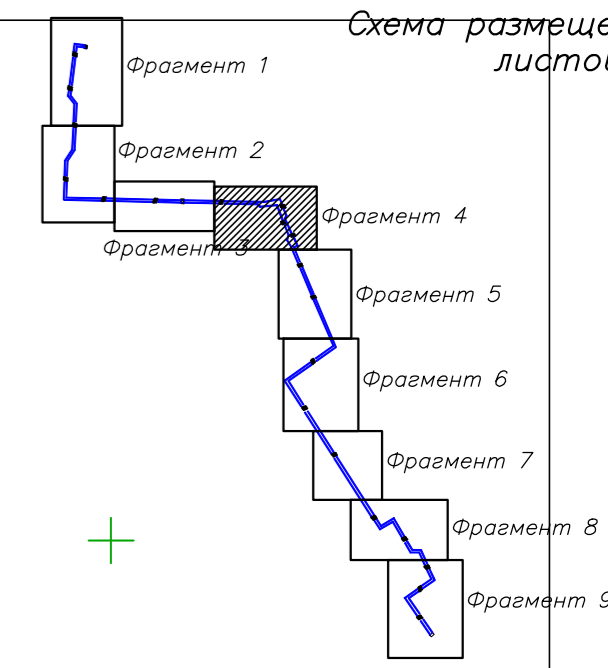
Условные обозначения

- — Границы территории проекта планировки/граница зоны с особыми условиями использования территории линейного объекта
- — Существующие красные линии территории общего пользования
- — территория и границы существующих земельных участков
- — существующая воздушная ЛЭП и ее охранный зона (2-15м)
- — существующий газопровод и его охранный зона (2м)
- — Существующие здания, строения, сооружения

				17//09П/19-ПМТ					
				Строительство двух ниток водопровода D=300мм от микрорайона ТЭЦ-3 до камеры на водопроводе D=150мм, расположенной у здания Дворца культуры г.Кохма					
Изм.	Кол.	Лист	№рек	Подпись	Дата	Проект межевания	стадия	лист	листов
		Разработ.	Жукова		03.19		Р	5	
		Проверил	Межуева		03.19				
				Схема существующих земельных участков (Фрагмент 3) М 1:500			ООО СКБ "Проект" г. Иваново		

Инв. N подл. Подпись и дата. Взамен инв. N





Условные обозначения

- Границы территории проекта планировки/граница зоны с особыми условиями использования территории линейного объекта
- Существующие красные линии территории общего пользования
- территория и границы существующих земельных участков
- существующая воздушная ЛЭП и ее охранная зона (2-15м)
- существующий газопровод и его охранная зона (2м)
- Существующие здания, строения, сооружения

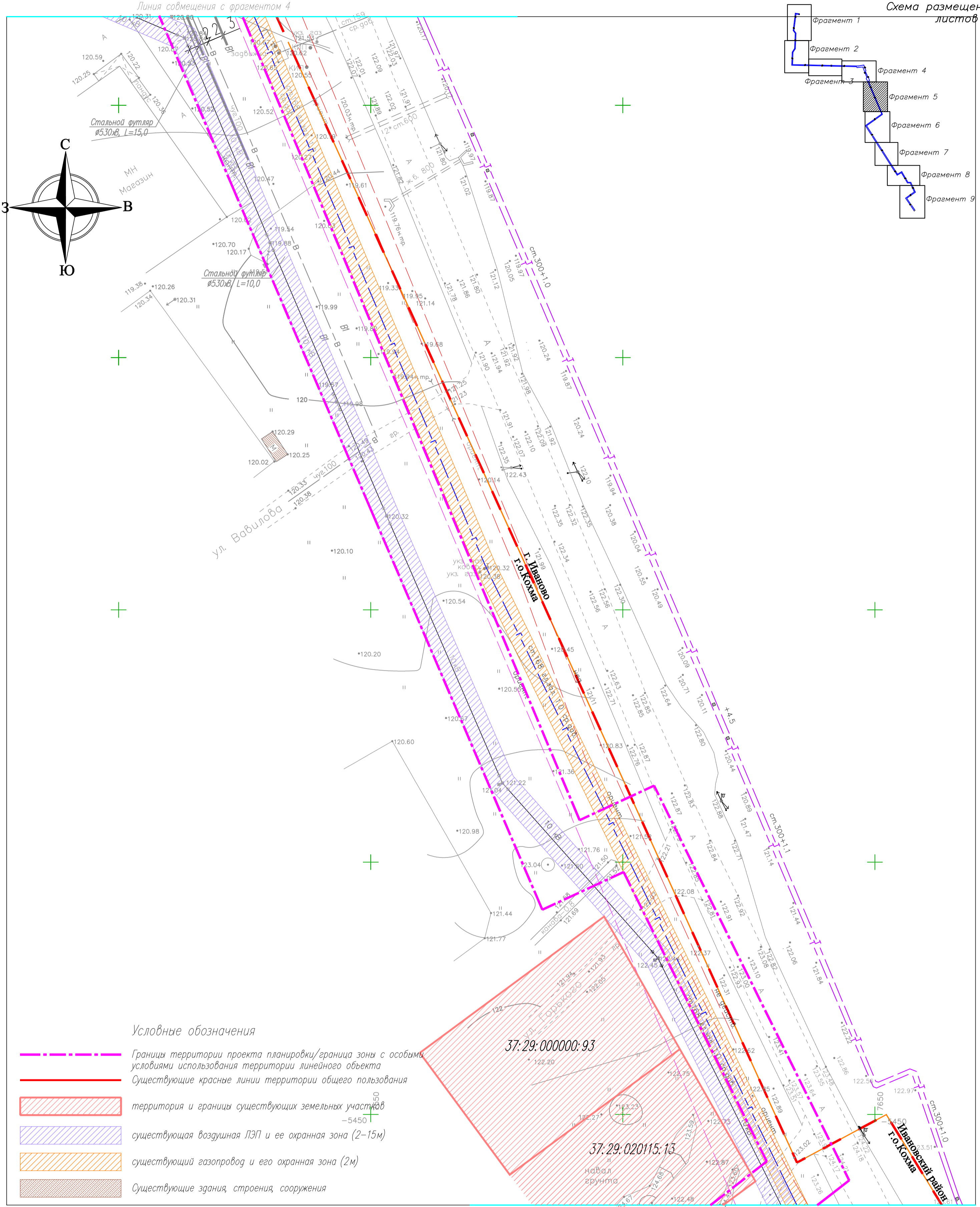
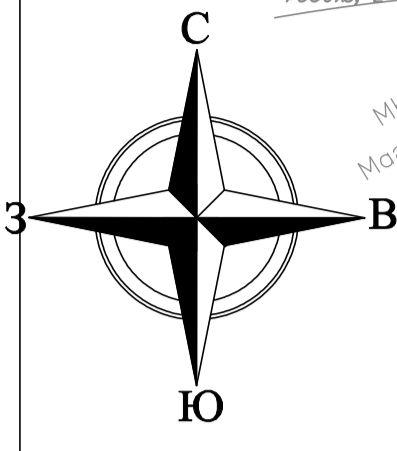
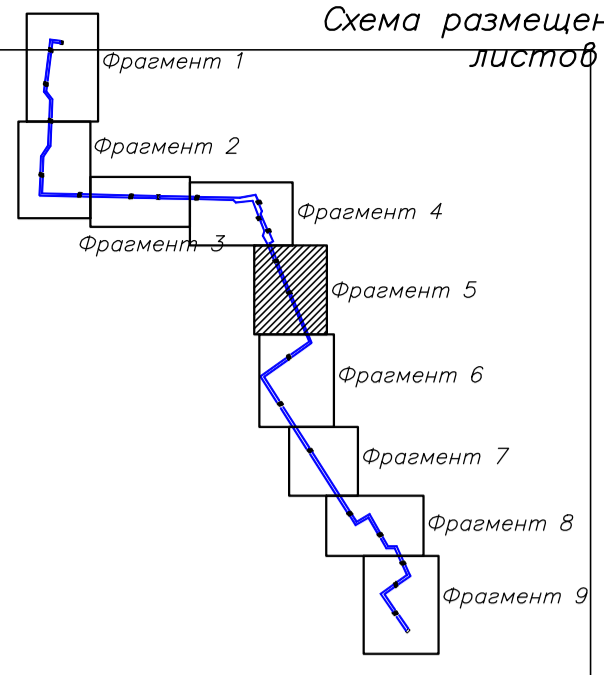
Инженерные сети:

- Г- Существующие сети газоснабжения
- Кл- Существующие сети ливневой канализации
- Т- Существующие сети теплоснабжения
- В- Существующие сети водопровода
- К- Существующие сети канализации
- >- Существующие сети электроснабжения
- В1- -В1- Проектируемые сети водопровода
- К1- -К1- Проектируемые сети канализации
- К2- -К2- Проектируемые сети ливневой канализации

Инв. N подл. Подпись и дата Взамен инв. N

				17//09П/19-ПМТ					
				Строительство двух ниток водопровода D=300мм от микрорайона ТЭЦ-3 до камеры на водопроводе D=150мм, расположенной у здания Дворца культуры г.Кохма					
Изм.	Кол.	Лист	№рек	Подпись	Дата	Проект межевания	стадия	лист	листов
								P	6
				Схема существующих земельных участков (Фрагмент 4) М 1:500			ООО СКБ "Проект" г. Иваново		
ГИП		Антипов		03.19					
Н.контр		Кручинина		03.19					





Условные обозначения

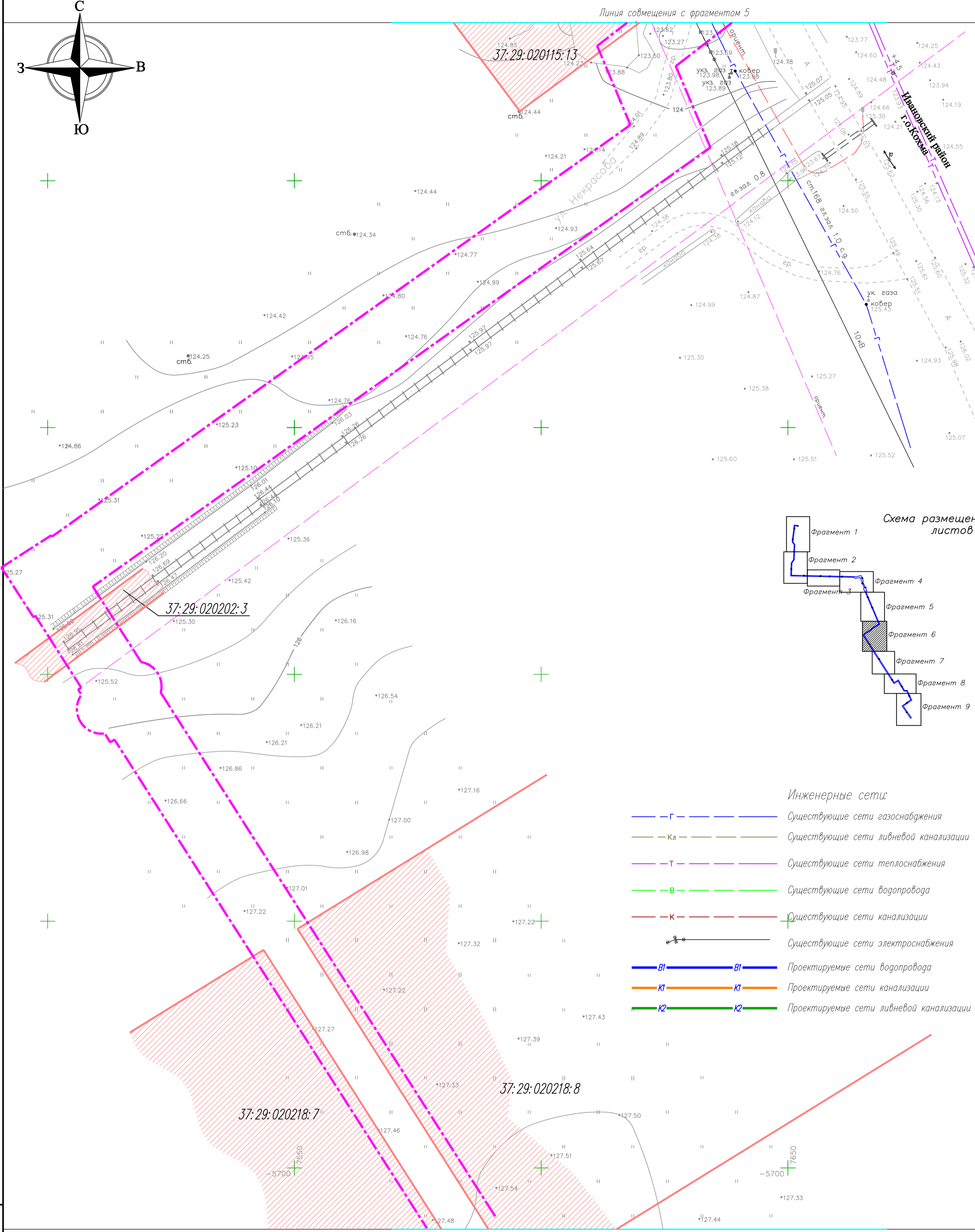
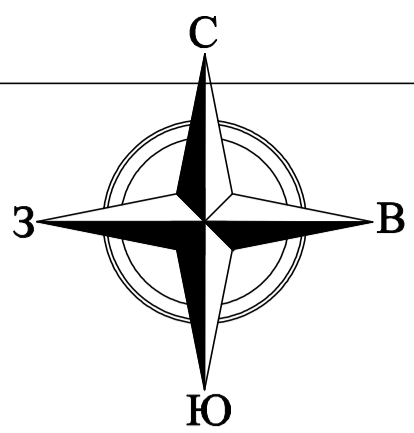
- Границы территории проекта планировки/граница зоны с особыми условиями использования территории линейного объекта
- Существующие красные линии территории общего пользования
- территория и границы существующих земельных участков -5450
- существующая воздушная ЛЭП и ее охранный зона (2-15м)
- существующий газопровод и его охранный зона (2м)
- Существующие здания, строения, сооружения

Инженерные сети:

- Г — Существующие сети газоснабжения
- Кл — Существующие сети ливневой канализации
- Т — Существующие сети теплоснабжения
- В — Существующие сети водопровода
- К — Существующие сети канализации
- Существующие сети электроснабжения
- В1 — Проектируемые сети водопровода
- К1 — Проектируемые сети канализации
- К2 — Проектируемые сети ливневой канализации

					17/09П/19-ПМТ			
					Строительство двух ниток водопровода D=300мм от микрорайона ТЭЦ-3 до камеры на водопроводе D=150мм, расположенной у здания Дворца культуры г.Кохма			
Изм.	Кол.	Лист	Ирек	Подпись	Дата	Проект межевания		
								стадия
						Р	7	
					Схема существующих земельных участков (Фрагмент 5) М 1:500			
					ООО СКБ "Проект" г. Иваново			

Имя, N подл. Подпись и дата. Взамен инд. N



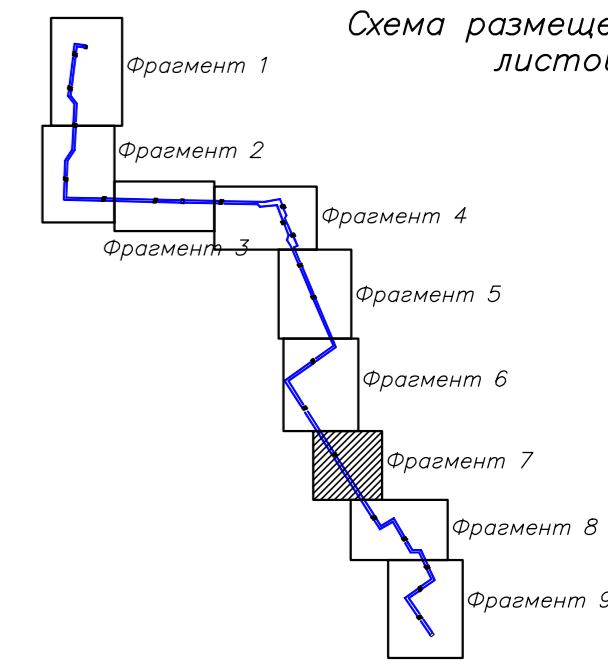
- Инженерные сети:**
- Существующие сети газоснабжения
  - Существующие сетиливной канализации
  - Существующие сети теплоснабжения
  - Существующие сети водопровода
  - Существующие сети канализации
  - Существующие сети электроснабжения
  - Проектируемые сети водопровода
  - Проектируемые сети канализации
  - Проектируемые сетиливной канализации

- Условные обозначения**
- - - Границы территории проекта планировки/граница зоны с особыми условиями использования территории линейного объекта
  - Существующие красные линии территории общего пользования
  - территория и границы существующих земельных участков
  - существующая воздушная ЛЭП и ее охранный зона (2–15м)
  - существующий газопровод и его охранный зона (2м)
  - Существующие здания, строения, сооружения

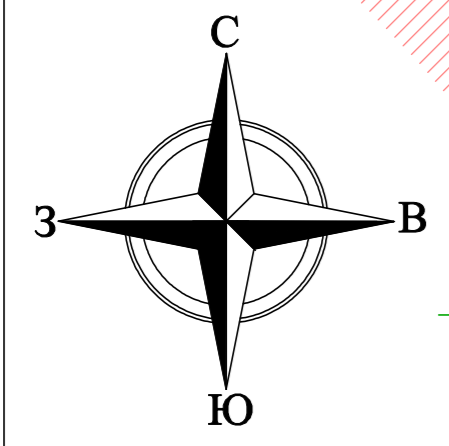
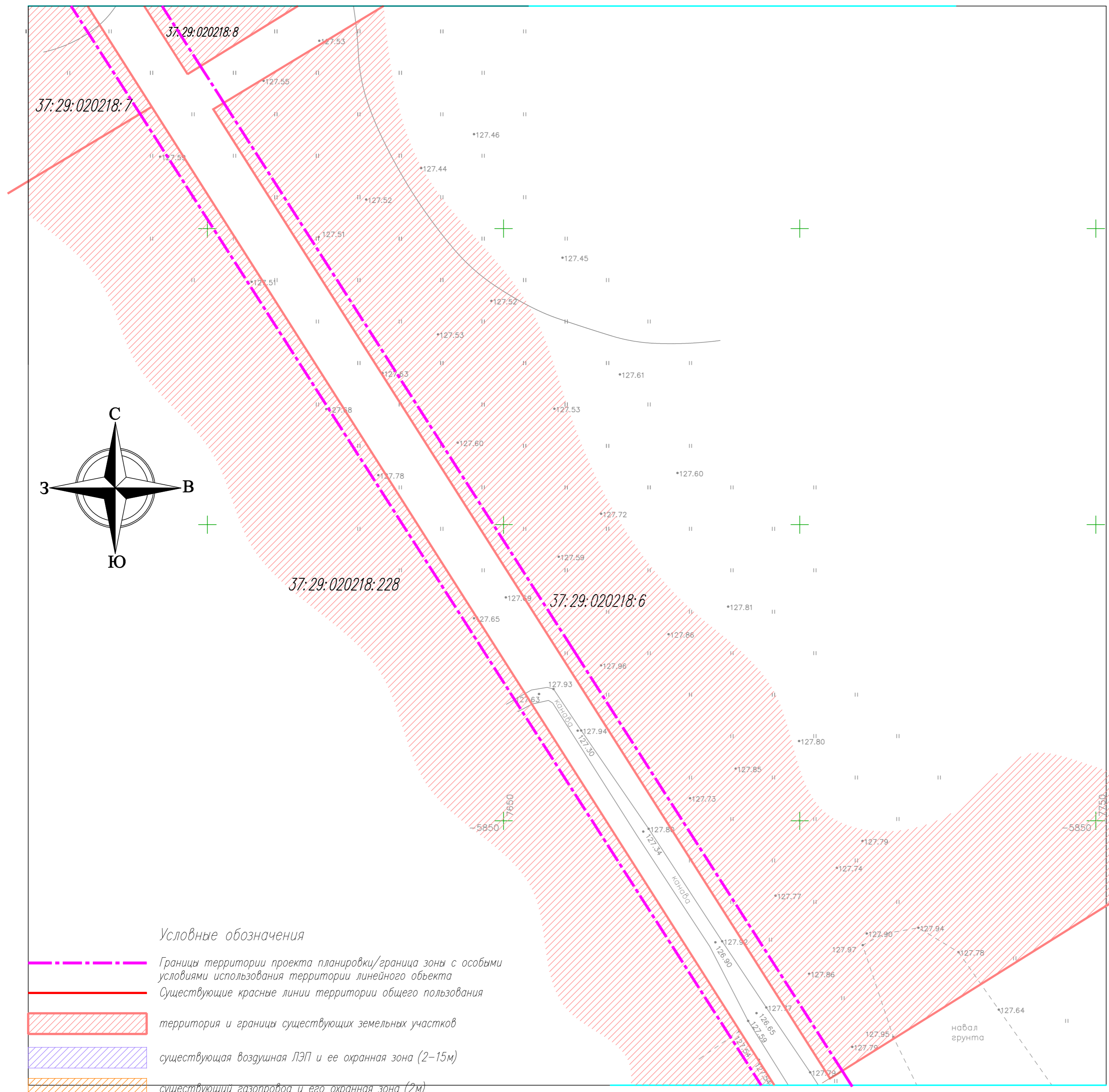
					17/09П/19–ПМТ			
					Строительство двух ниток водопровода D=300мм от микрорайона ТЭЦ-3 до камеры на водопроводе D=150мм, расположенной у здания Дворца культуры г.Кохма			
Изм.	Кол.	Лист	Ирек	Подпись	Дата	Проект межевания		
Разработ.	Жукова	03.19			03.19			стадия
Проверил	Межуева	03.19			03.19	Р	8	
					Схема существующих земельных участков (Фрагмент 6) М 1:500			
ГИП	Антипов	03.19			03.19	ООО СКБ "Проект" г. Иваново		
Н.контр	Кручинина	03.19			03.19			

Инд. N подл. Подпись и дата. Взамен инд. N





Линия совмещения с фрагментом 6



Условные обозначения

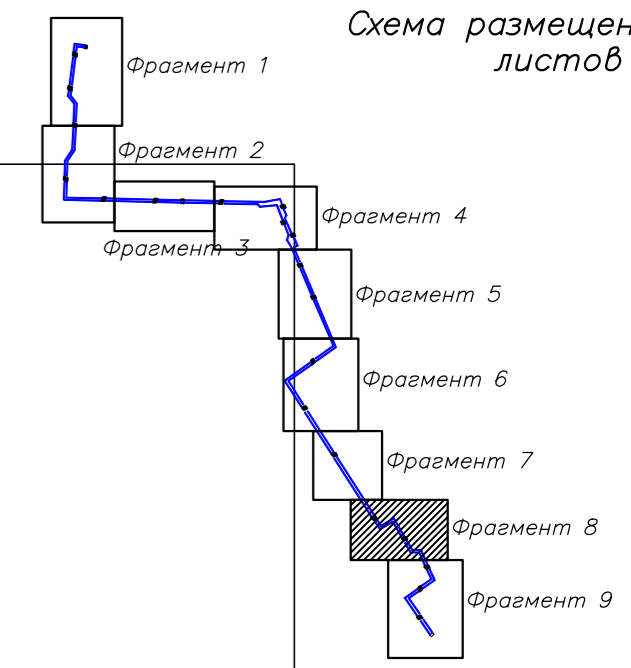
- Границы территории проекта планировки/граница зоны с особыми условиями использования территории линейного объекта
- Существующие красные линии территории общего пользования
- территория и границы существующих земельных участков
- существующая воздушная ЛЭП и ее охранная зона (2–15м)
- существующий газопровод и его охранная зона (2м)
- Существующие здания, строения, сооружения

Инженерные сети:

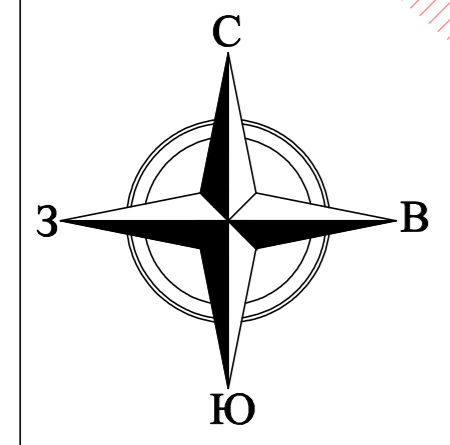
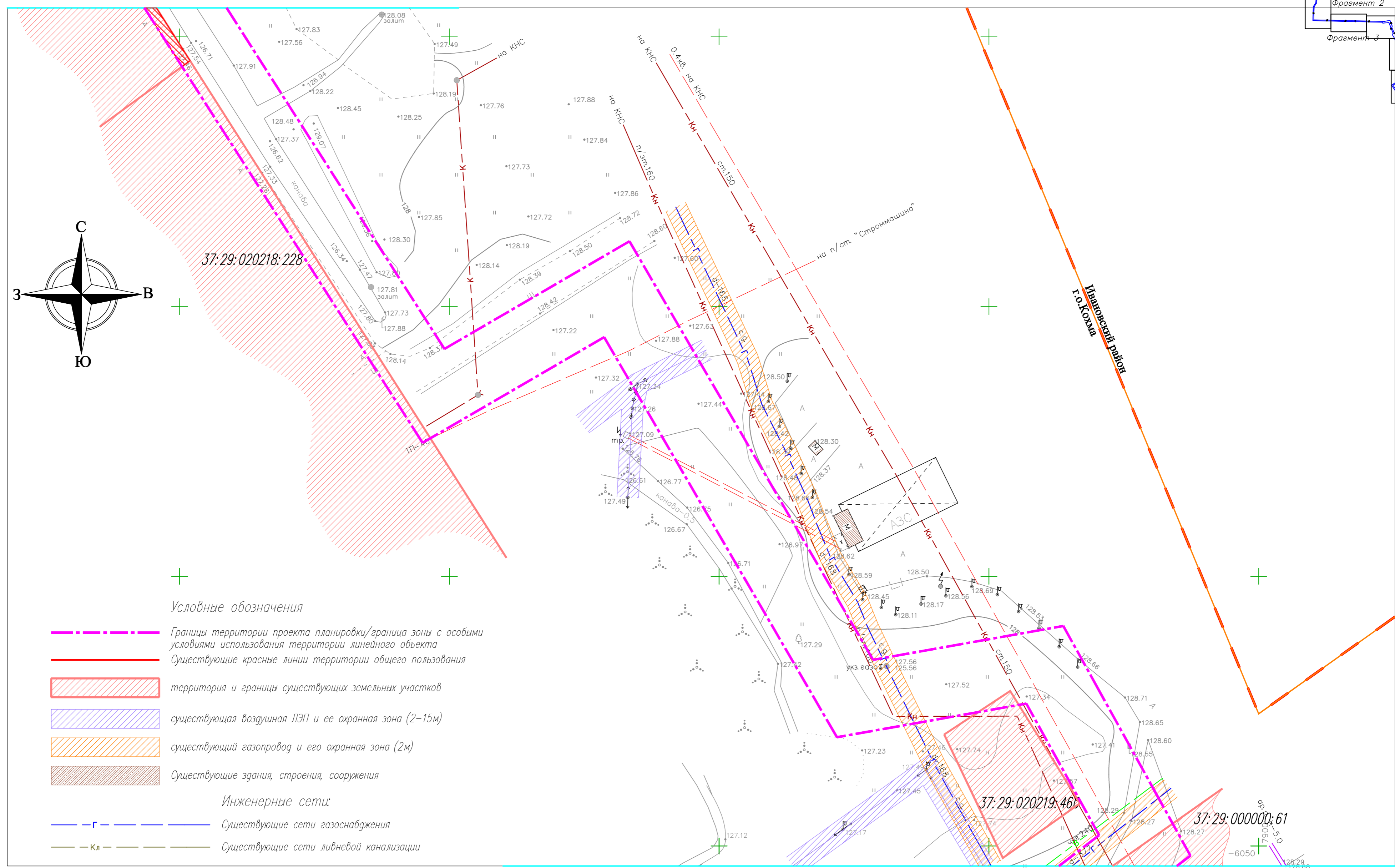
- Г — Существующие сети газоснабжения
- Кл — Существующие сети ливневой канализации
- Т — Существующие сети теплоснабжения
- В — Существующие сети водопровода
- К — Существующие сети канализации
- Существующие сети электроснабжения
- В1 — В1 — Проектируемые сети водопровода
- К1 — К1 — Проектируемые сети канализации
- К2 — К2 — Проектируемые сети ливневой канализации

					17//09П/19–ПМТ				
					Строительство двух ниток водопровода D=300мм от микрорайона ТЭЦ-3 до камеры на водопроводе D=150мм, расположенной у здания Дворца культуры г.Кохма				
Изм.	Кол.	Лист	Начк	Подпись	Дата	Проект межевания			
Разработ.		Жукова			03.19			стадия	лист
Проверил		Межуева			03.19			Р	9
					Схема существующих земельных участков (Фрагмент 7) М 1:500		ООО СКБ "Проект" г. Иваново		

Инв. N подл. Подпись и дата. Взамен инв. N



Линия совмещения с фрагментом 7



Условные обозначения

- Границы территории проекта планировки/граница зоны с особыми условиями использования территории линейного объекта
- Существующие красные линии территории общего пользования
- территория и границы существующих земельных участков
- существующая воздушная ЛЭП и ее охранная зона (2-15м)
- существующий газопровод и его охранная зона (2м)
- Существующие здания, строения, сооружения


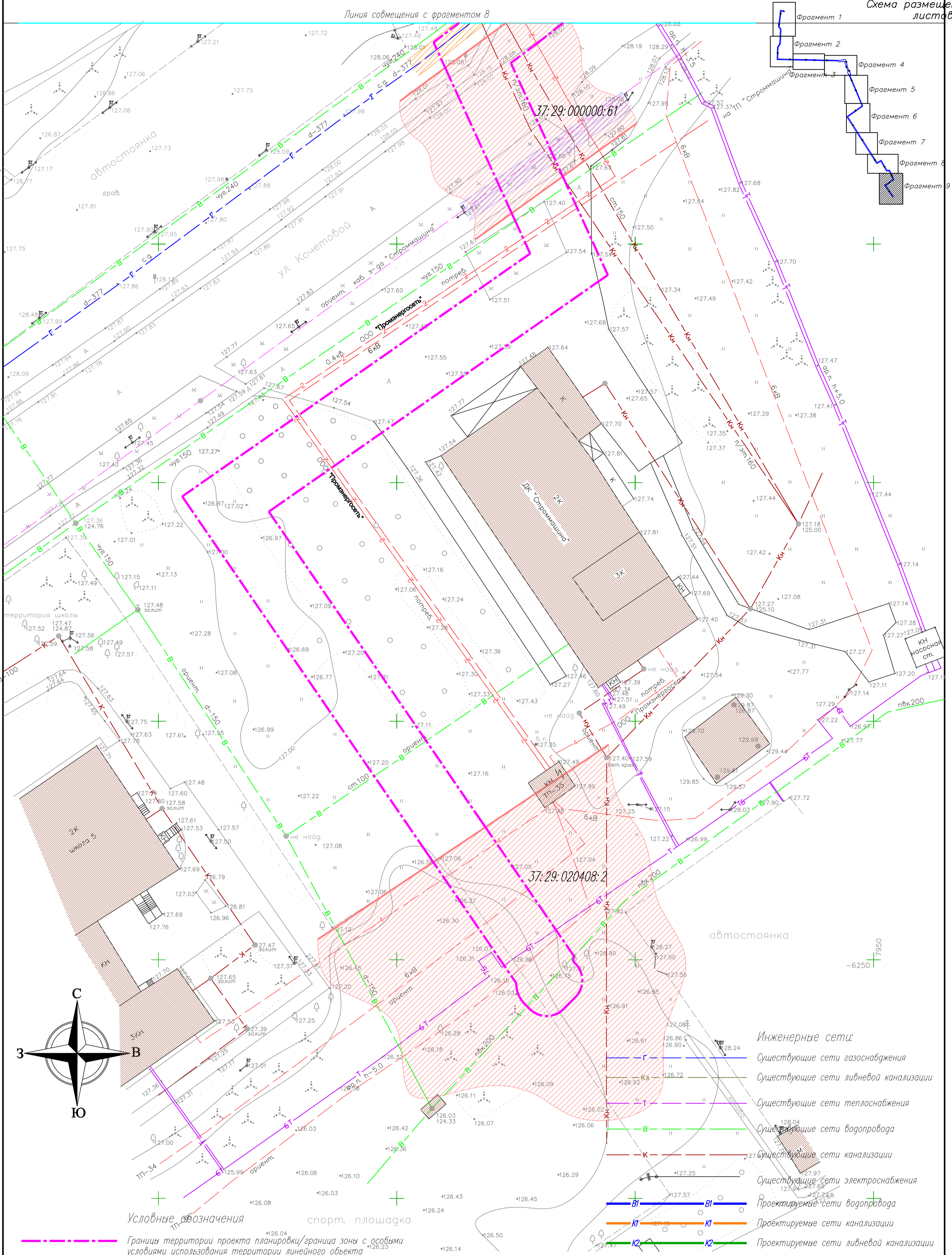
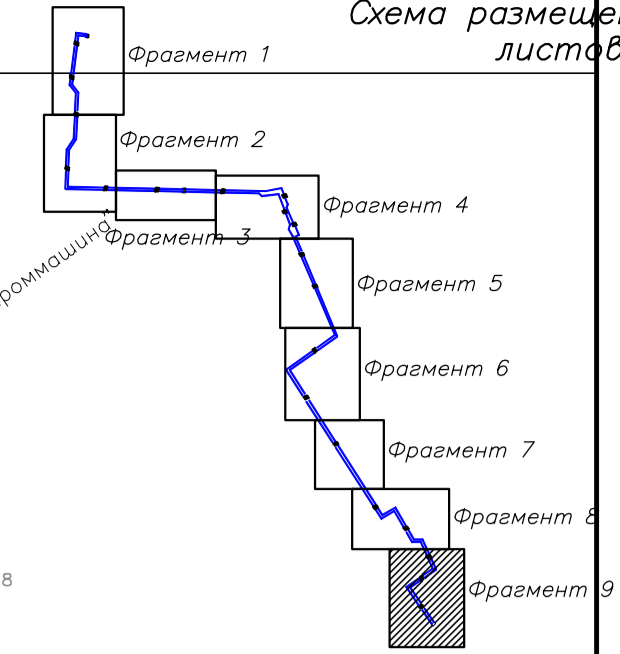
Инженерные сети:

- Г - Существующие сети газоснабжения
- Кл - Существующие сети ливневой канализации
- Т - Существующие сети теплоснабжения
- В - Существующие сети водопровода
- К - Существующие сети канализации
- Существующие сети электроснабжения
- В1 - Проектируемые сети водопровода
- К1 - Проектируемые сети канализации
- К2 - Проектируемые сети ливневой канализации

Линия совмещения с фрагментом 9

					17//09П/19-ПМТ					
					Строительство двух ниток водопровода D=300мм от микрорайона ТЭЦ-3 до камеры на водопроводе D=150мм, расположенной у здания Дворца культуры г.Кохма					
Изм.	Кол.	Лист	Наим.	Подпись	Дата	Проект межевания		стадия	лист	листов
Разработ.		Жукова			03.19			Р	10	
Проверил		Межуева			03.19					
					ГИП Антипов 03.19			000 СКБ "Проект" г. Иваново		
					Н.контр Кручинина 03.19					
					Схема существующих земельных участков (Фрагмент 8) М 1:500					





- Инженерные сети:**
- Г — Существующие сети газоснабжения
  - Л — Существующие сети ливневой канализации
  - Т — Существующие сети теплоснабжения
  - В — Существующие сети водопровода
  - К — Существующие сети канализации
  - Э — Существующие сети электроснабжения
  - В1 — Проектируемые сети водопровода
  - К1 — Проектируемые сети канализации
  - К2 — Проектируемые сети ливневой канализации

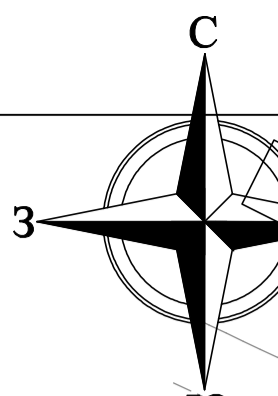
- Условные обозначения**
- Границы территории проекта планировки/граница зоны с особыми условиями использования территории линейного объекта
  - Существующие красные линии территории общего пользования
  - территория и границы существующих земельных участков
  - существующая воздушная ЛЭП и ее охранная зона (2-15м)
  - существующий газопровод и его охранная зона (2м)
  - Существующие здания, строения, сооружения

				17/09П/19-ПМТ					
				Строительство двух ниток водопровода D=300мм от микрорайона ТЭЦ-3 до камеры на водопроводе D=150мм, расположенной у здания Дворца культуры г.Кохма					
Изм.	Кол.	Лист	№рек	Подпись	Дата	Проект межевания	стация	лист	листов
							Р	11	
Разработ.		Жукова		03.19		Схема существующих земельных участков (Фрагмент 9) М 1:500	ООО СКБ "Проект" г. Иваново		
Проверил		Межуева		03.19					
ГИП		Антипов		03.19					
Н.контр		Кручинина		03.19					

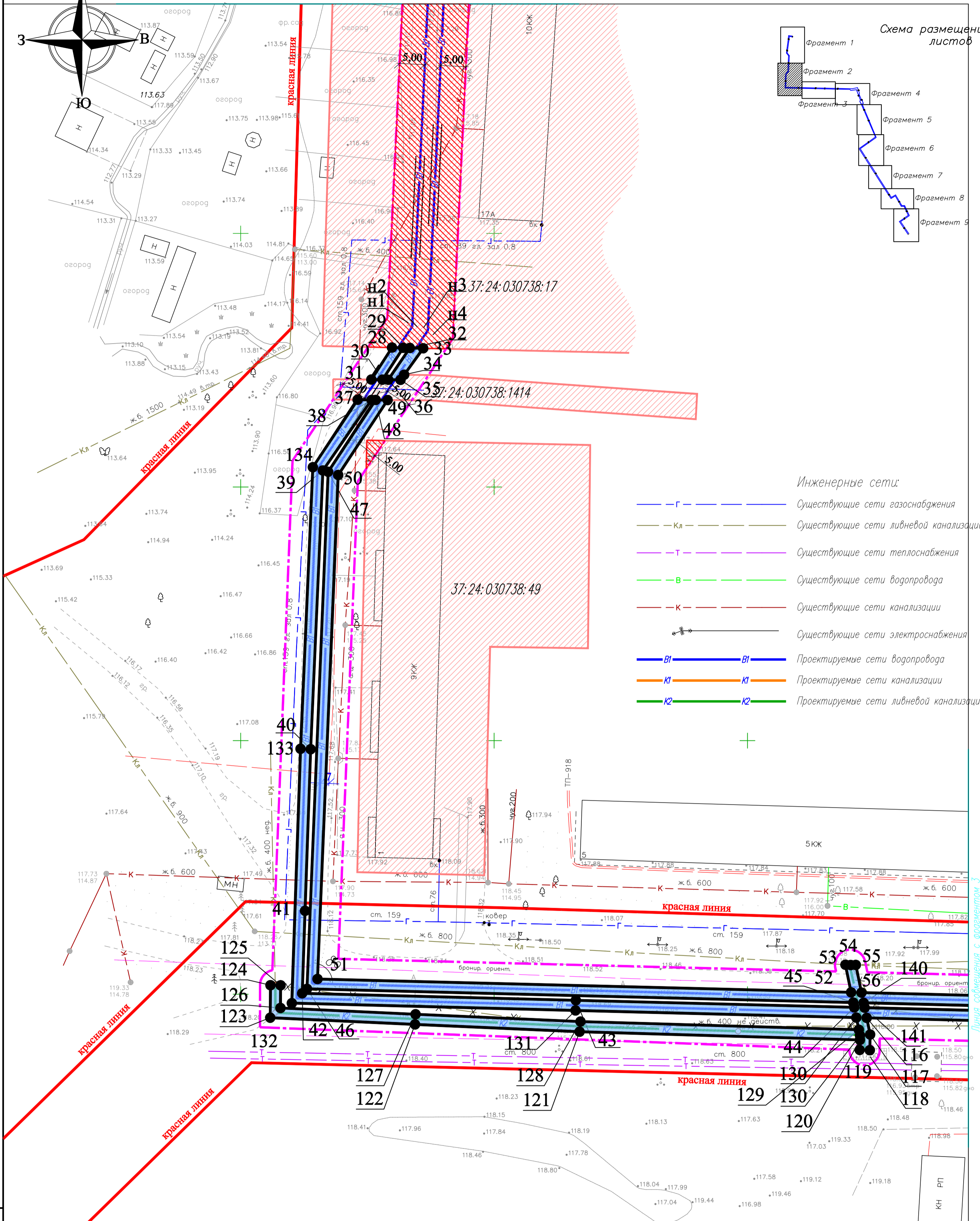
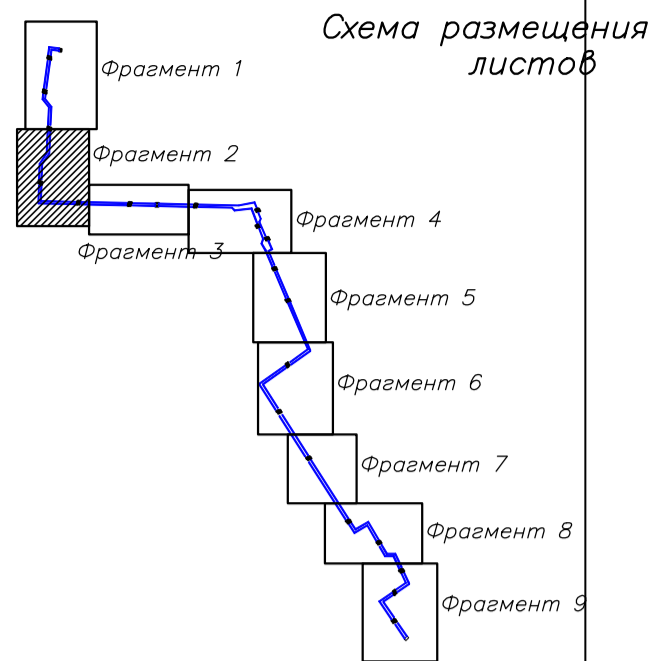








Линия совмещения с фрагментом 1



Инженерные сети:

- Г — Существующие сети газоснабжения
- Кл — Существующие сети ливневой канализации
- Т — Существующие сети теплоснабжения
- В — Существующие сети водопровода
- К — Существующие сети канализации
- ⚡ — Существующие сети электроснабжения
- В1 — Проектируемые сети водопровода
- К1 — Проектируемые сети канализации
- К2 — Проектируемые сети ливневой канализации

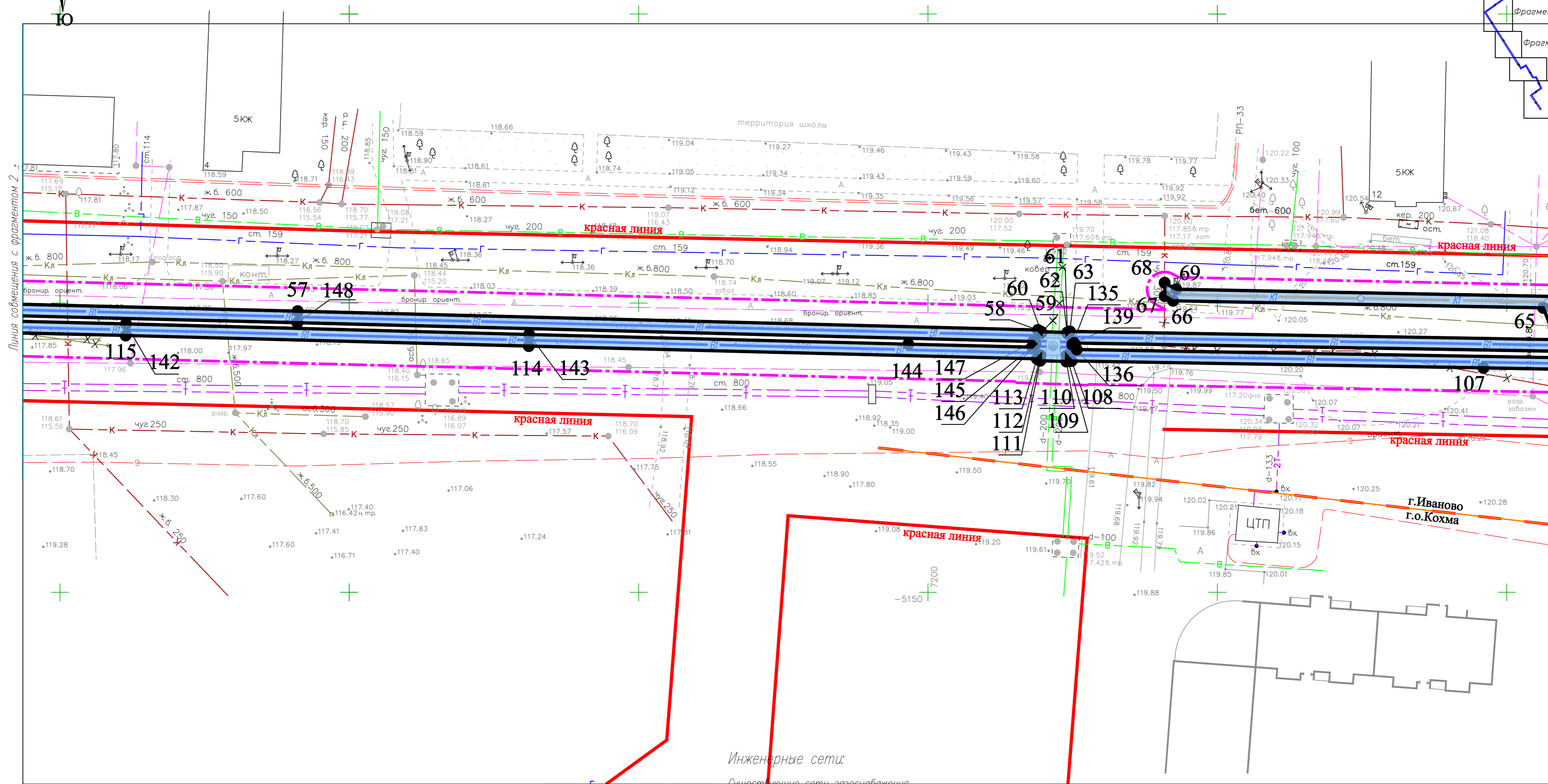
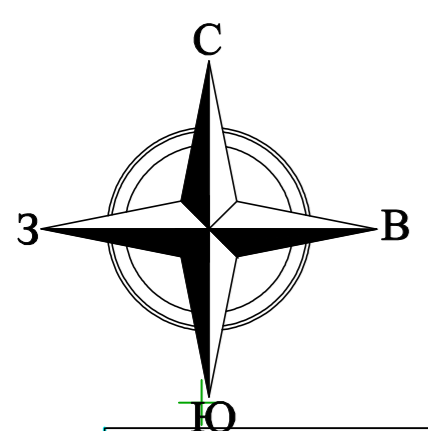
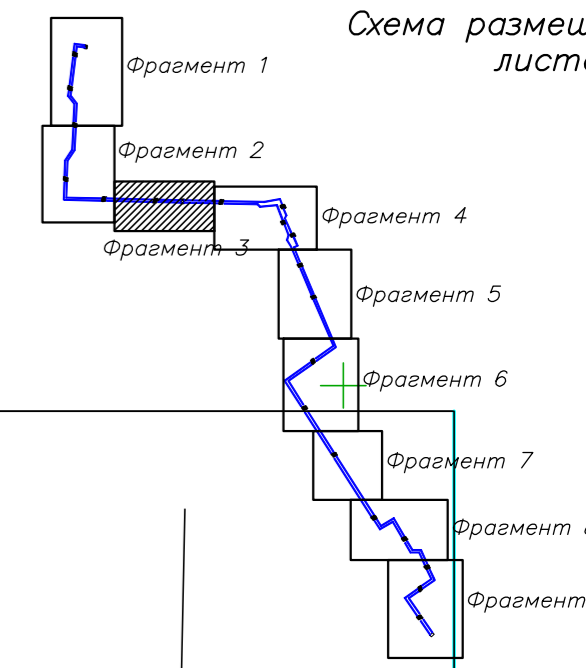
Условные обозначения

- Границы территории проекта планировки/граница зоны с особыми условиями использования территории линейного объекта
- Существующие красные линии территории общего пользования
- Устанавливаемые красные линии линейного объекта/границы зон планируемого размещения линейного объекта
- Номера поворотных точек красных линий
- территория предназначенная для размещения линейного объекта
- территория и границы существующих земельных участков
- территория наложения сервитута на существующие земельные участки

					17//09П/19—ПМТ		
					Строительство двух ниток водопровода D=300мм от микрорайона ТЭЦ-3 до камеры на водопроводе D=150мм, расположенной у здания Дворца культуры г.Кохма		
Изм.	Кол.	Лист	№рек	Подпись	Дата	Проект межевания	
		Разработ.	Жукова		03.19	стадия	лист
		Проверил	Межуева		03.19	Р	13
					Страница 13 из 13		
					Схема образуемых земельных участков (Фрагмент 2) М 1:500		
					ООО СКБ "Проект" г. Иваново		

Имя, N подл. Подпись и дата. Взамен инд. N





Инженерные сети:

- Кл — Существующие сети газоснабжения
- Т — Существующие сети теплоснабжения
- В — Существующие сети водопровода
- К — Существующие сети канализации
- ⚡ — Существующие сети электроснабжения
- В1 — Проектируемые сети водопровода
- К1 — Проектируемые сети канализации
- К2 — Проектируемые сети ливневой канализации

Условные обозначения

- — — — — Границы территории проектной планировки/граница зоны с особыми условиями использования территории линейного объекта
- — — — — Существующие красные линии территории общего пользования
- — — — — Устанавливаемые красные линии линейного объекта/границы зон планируемого размещения линейного объекта
- — — — — Номера поворотных точек красных линий
- — — — — территория предназначенная для размещения линейного объекта
- — — — — территория и границы существующих земельных участков
- — — — — территория наложения сервитута на существующие земельные участки

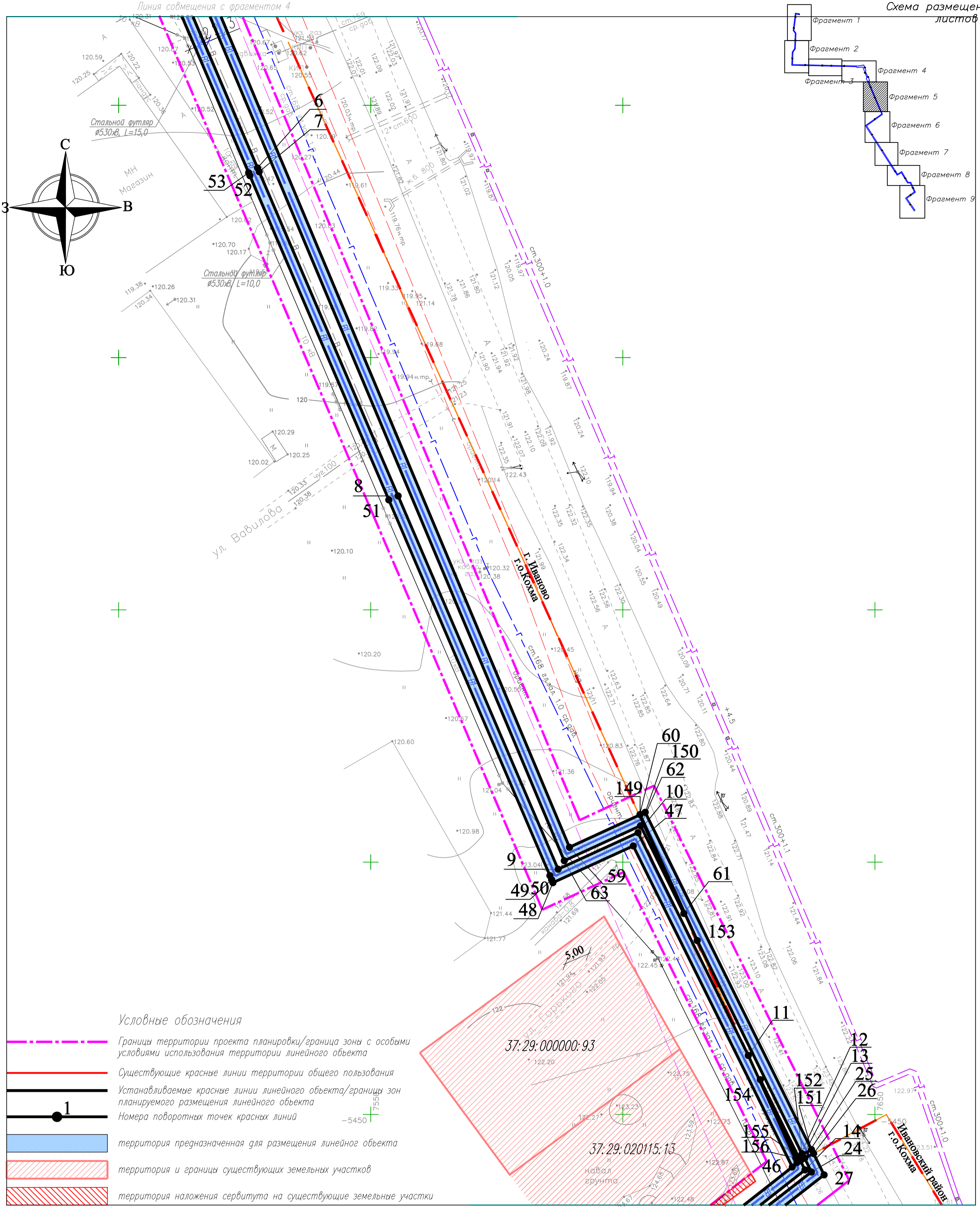
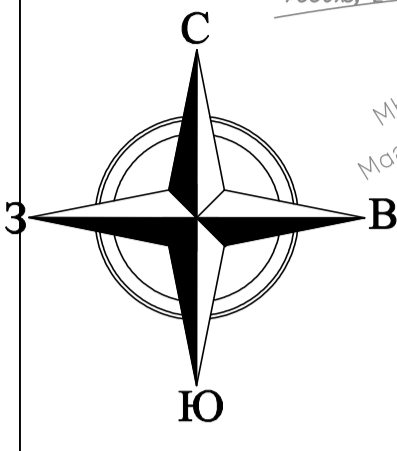
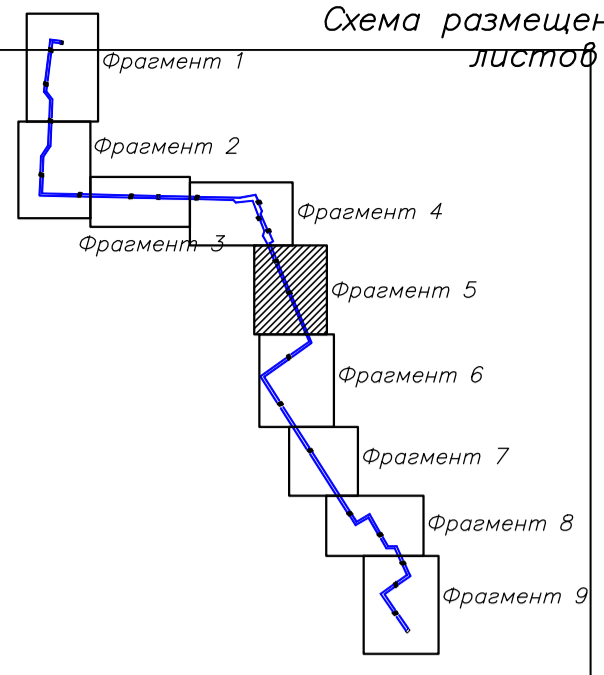
				17/09П/19—ПМТ					
				Строительство двух ниток водопровода D=300мм от микрорайона ТЭЦ-3 до камеры на водопроводе D=150мм, расположенной у здания Дворца культуры г.Кохма					
Изм.	Кол.	Лист	№рек	Подпись	Дата	Проект межевания	стадия	лист	листов
Разработ.		Жукова			03.19	Проект межевания	P	14	
Проверил		Межуева			03.19				
				ГИП Антипов 03.19			Схема образуемых земельных участков (Фрагмент 3) М 1:500		
				Н.контр Кручинина 03.19					
							ООО СКБ "Проект" г. Иваново		

Инв. N подл. Подпись и дата. Взамен инв. N









Условные обозначения

- Границы территории проекта планировки/граница зоны с особыми условиями использования территории линейного объекта
- Существующие красные линии территории общего пользования
- Устанавливаемые красные линии линейного объекта/границы зон планируемого размещения линейного объекта
- Номера поворотных точек красных линий
- территория предназначенная для размещения линейного объекта
- территория и границы существующих земельных участков
- территория наложения сервитута на существующие земельные участки

Инженерные сети:

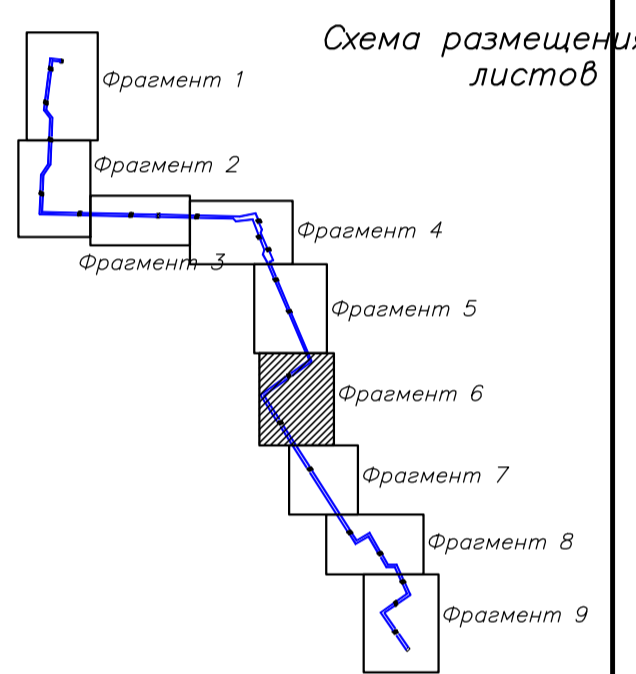
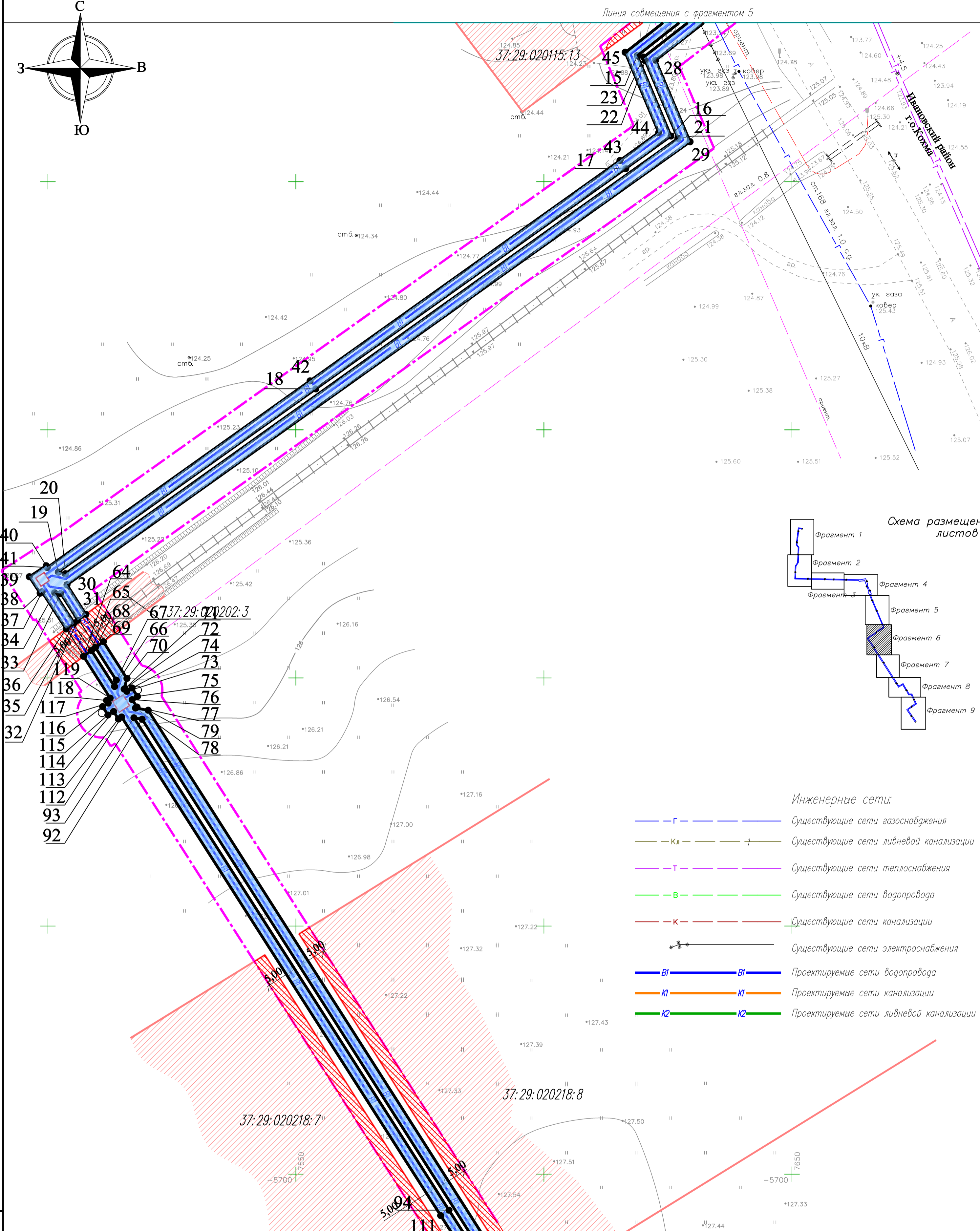
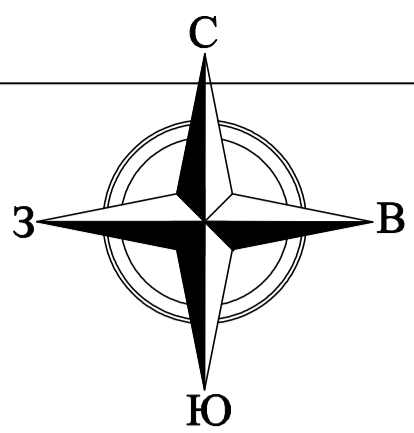
- Г — Существующие сети газоснабжения
- Кл — Существующие сети ливневой канализации
- Т — Существующие сети теплоснабжения
- В — Существующие сети водопровода
- К — Существующие сети канализации
- Существующие сети электроснабжения
- В1 — Проектируемые сети водопровода
- К1 — Проектируемые сети канализации
- К2 — Проектируемые сети ливневой канализации

Линия совмещения с фрагментом 6

Имя, И. подд., Подпись и дата, Взамен инд. N

					17//09П/19-ПМТ			
					Строительство двух ниток водопровода D=300мм от микрорайона ТЭЦ-3 до камеры на водопроводе D=150мм, расположенной у здания Дворца культуры г.Кохма			
Изм.	Кол.	Лист	Ирек	Подпись	Дата	Проект межевания		
								стадия
						Р	16	
					Схема образуемых земельных участков (Фрагмент 5) М 1:500			
					ООО СКБ "Проект" г. Иваново			





- Инженерные сети:**
- Существующие сети газоснабжения
  - Существующие сетиливной канализации
  - Существующие сети теплоснабжения
  - Существующие сети водопровода
  - Существующие сети канализации
  - Существующие сети электроснабжения
  - Проектируемые сети водопровода
  - Проектируемые сети канализации
  - Проектируемые сетиливной канализации

Инд. N подл. Подпись и дата. Взамен инд. N

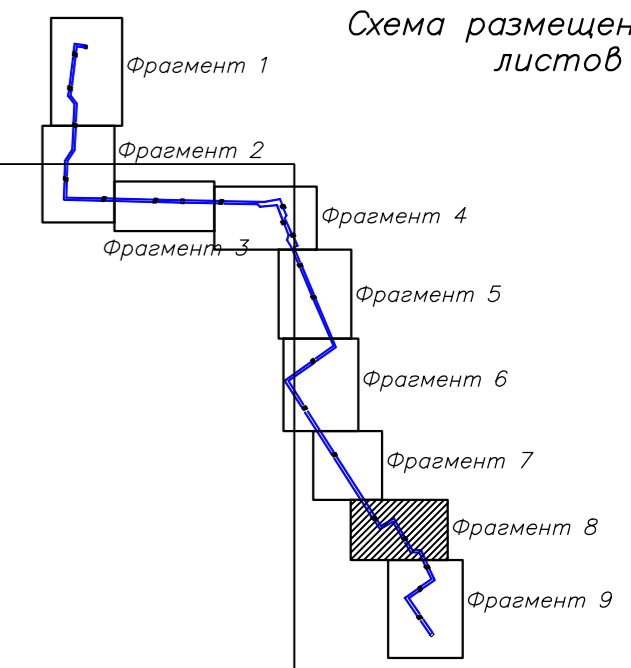
- Условные обозначения**
- Границы территории проекта планировки/граница зоны с особыми условиями использования территории линейного объекта
  - Существующие красные линии территории общего пользования
  - Устанавливаемые красные линии линейного объекта/границы зон планируемого размещения линейного объекта
  - 1 Номера поворотных точек красных линий
  - территория предназначенная для размещения линейного объекта
  - территория и границы существующих земельных участков
  - территория наложения сервитута на существующие земельные участки

					17//09П/19-ПМТ			
					Строительство двух ниток водопровода D=300мм от микрорайона ТЭЦ-3 до камеры на водопроводе D=150мм, расположенной у здания Дворца культуры г.Кохма			
Изм.	Кол.	Лист	Ирек	Подпись	Дата	Проект межевания		
								стадия
						Р	17	
					Схема образуемых земельных участков (Фрагмент 6) М 1:500			
					ООО СКБ "Проект" г. Иваново			

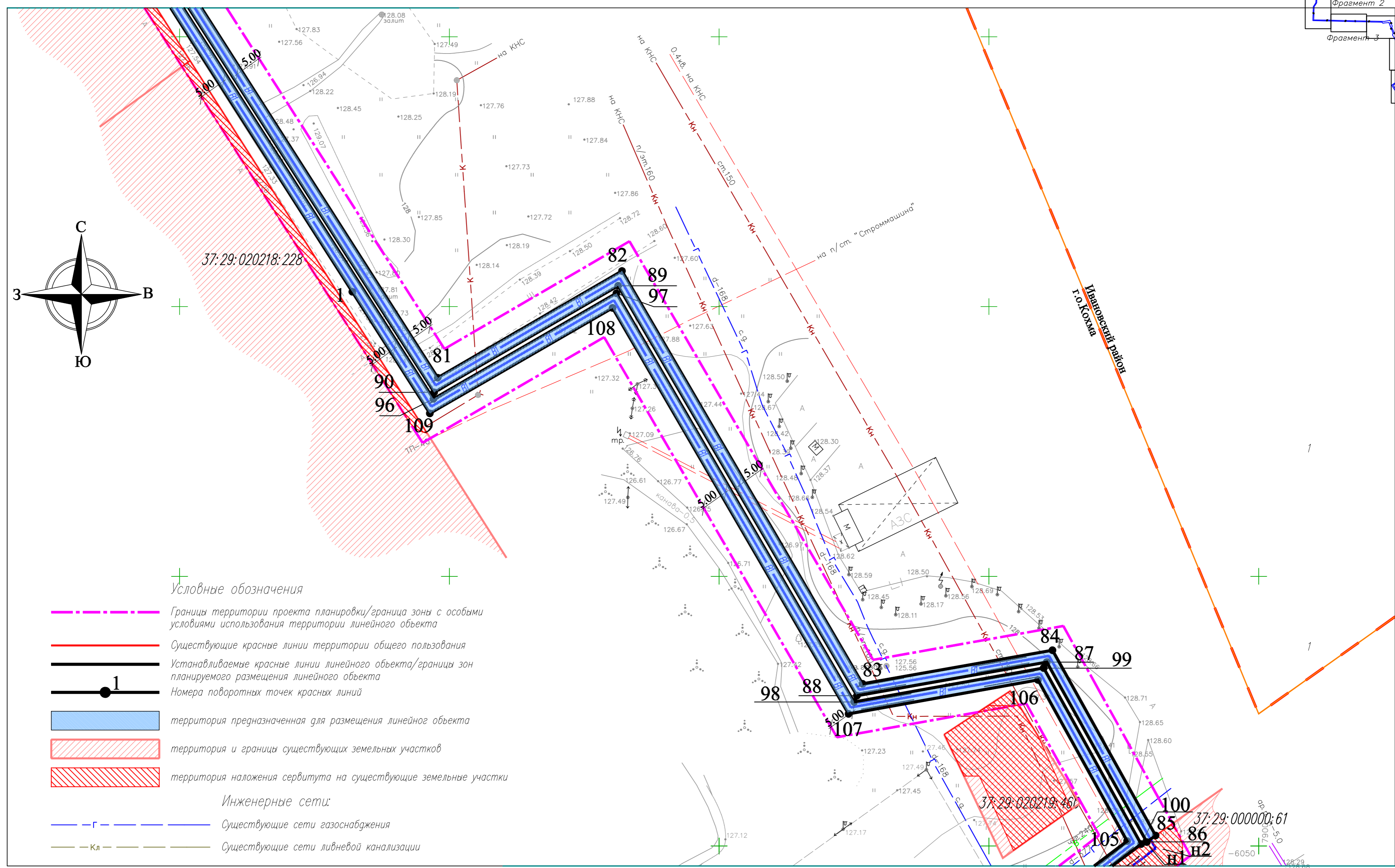








Линия совмещения с фрагментом 7



Условные обозначения

- - - Границы территории проекта планировки/граница зоны с особыми условиями использования территории линейного объекта
- Существующие красные линии территории общего пользования
- Устанавливаемые красные линии линейного объекта/границы зон планируемого размещения линейного объекта
- 1 Номера поворотных точек красных линий
- территория предназначенная для размещения линейного объекта
- территория и границы существующих земельных участков
- территория наложения сервитута на существующие земельные участки

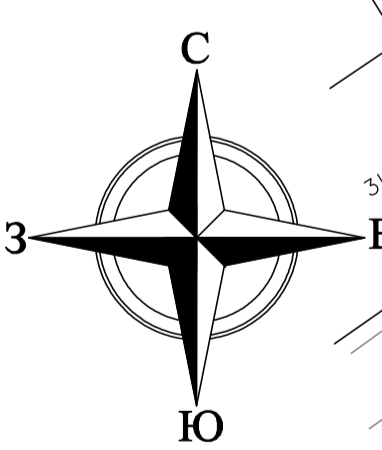
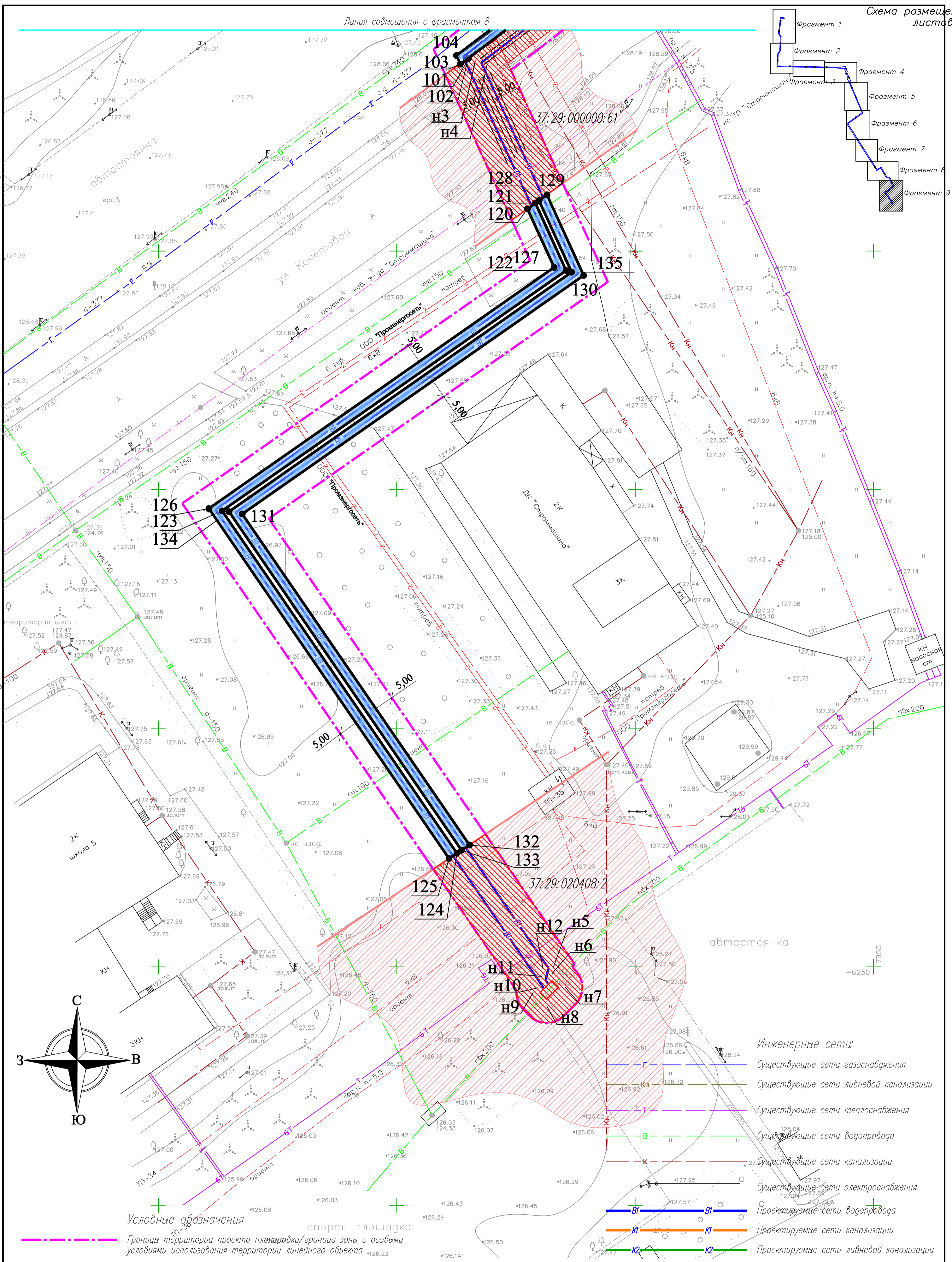
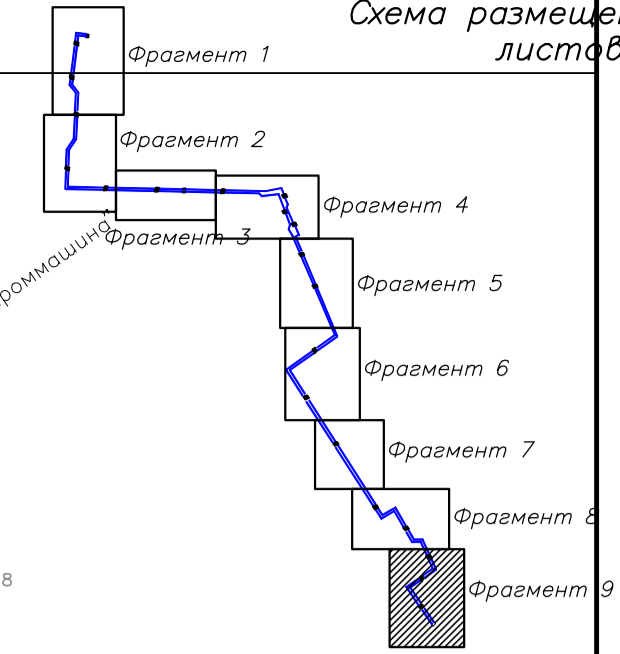
Инженерные сети:

- - - Г Существующие сети газоснабжения
- - - Кл Существующие сети ливневой канализации
- - - Т Существующие сети теплоснабжения
- - - В Существующие сети водопровода
- - - К Существующие сети канализации
- Существующие сети электроснабжения
- В1 Проектируемые сети водопровода
- К1 Проектируемые сети канализации
- К2 Проектируемые сети ливневой канализации

Линия совмещения с фрагментом 9

				17/09П/19-ПМТ		
				Строительство двух ниток водопровода D=300мм от микрорайона ТЭЦ-3 до камеры на водопроводе D=150мм, расположенной у здания Дворца культуры г.Кохма		
Изм.	Кол.	Лист	Наим.	Подпись	Дата	Проект межевания
Разработ.		Жукова			03.19	
Проверил		Межуева			03.19	стадия лист листов
						Р 19
				ООО СКБ "Проект" г. Иваново		
				Схема образуемых земельных участков (Фрагмент 8) М 1:500		
ГИП		Антипов			03.19	Проект межевания
Н.контр		Кручинина			03.19	





Условные обозначения

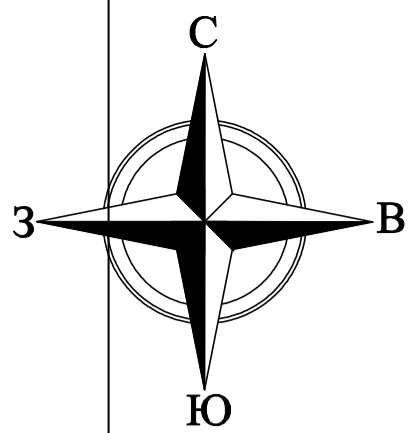
- Границы территории проекта планировки/граница зоны с особыми условиями использования территории линейного объекта
- Существующие красные линии территории общего пользования
- Устанавливаемые красные линии линейного объекта/границы зон планируемого размещения линейного объекта
- Номера поворотных точек красных линий
- территория предназначенная для размещения линейного объекта
- территория и границы существующих земельных участков
- территория наложения сервитута на существующие земельные участки

Инженерные сети:

- Существующие сети газоснабжения
- Существующие сети ливневой канализации
- Существующие сети теплоснабжения
- Существующие сети водопровода
- Существующие сети канализации
- Существующие сети электроснабжения
- Проектируемые сети водопровода
- Проектируемые сети канализации
- Проектируемые сети ливневой канализации

17/09П/19-ПМТ			
Строительство двух ниток водопровода D=300мм от микрорайона ТЭЦ-3 до камеры на водопроводе D=150мм, расположенной у здания Дворца культуры г.Кохма			
Изм.	Кол.	Лист	№рек
Разработ.	Жукова	03.19	Дата
Проверил	Межуева	03.19	
Проект межевания		стадия	лист
		Р	20
ГИП		Схема образуемых земельных участков	
Н.контр		(Фрагмент 9) М 1:500	
Антипов		ООО СКБ "Проект"	
Кручинина		г. Иваново	





КОординаты точек участка ЗУ 1(1)  
ВОДОПРОВОД г. ИВАНОВО

	X	Y
1	-4690.25	6939.56
2	-4693.28	6965.88
3	-4692.08	6965.98
4	-4692.50	6970.92
5	-4698.00	6970.45
6	-4697.58	6965.51
7	-4696.46	6965.61
8	-4698.02	6963.55
9	-4695.80	6943.94
10	-4824.19	6927.65
11	-4845.36	6943.94
12	-4854.93	6943.49
13	-4854.91	6941.61
14	-4846.00	6941.90
15	-4824.75	6925.57
16	-4693.60	6942.20
17	-4695.94	6962.97
18	-4695.08	6964.10
19	-4692.47	6941.30
20	-4803.00	6927.35
21	-4825.11	6924.49
22	-4846.16	6940.75
23	-4854.89	6940.26
24	-4854.87	6938.46
25	-4846.80	6938.71
26	-4825.67	6922.41
27	-4802.74	6925.37
1	-4690.25	6939.56

КОординаты точек участка ЗУ 1(2)  
г. ИВАНОВО

	X	Y
28	-4972.50	6929.87
29	-4972.55	6932.08
30	-4978.83	6927.99
31	-4978.81	6925.80
28	-4972.50	6929.87

КОординаты точек участка ЗУ 1(3)  
г. ИВАНОВО

	X	Y
32	-4972.58	6933.39
33	-4972.64	6936.03
34	-4977.86	6932.28
35	-4978.86	6931.56
36	-4978.84	6929.12
32	-4972.58	6933.39

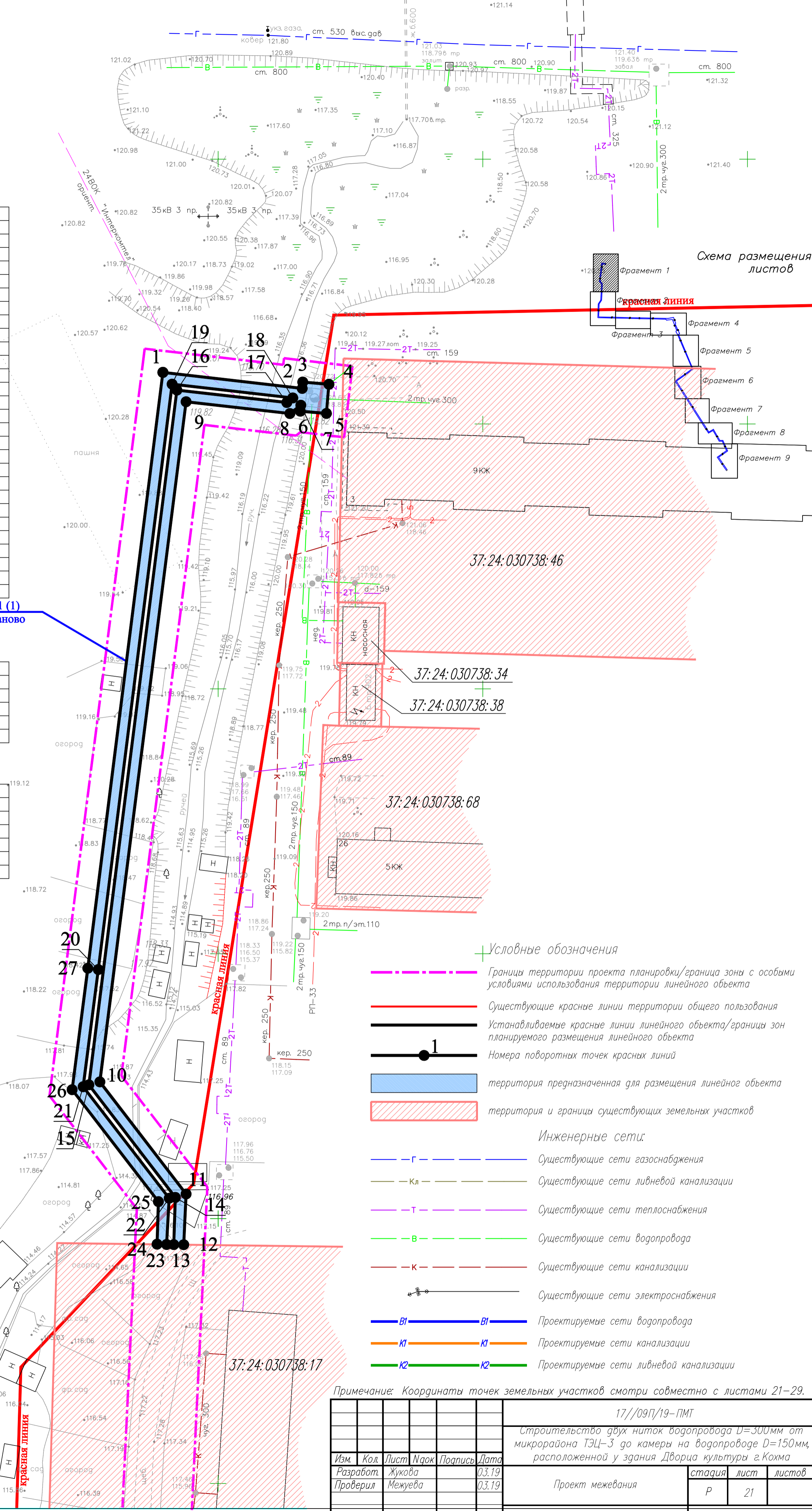
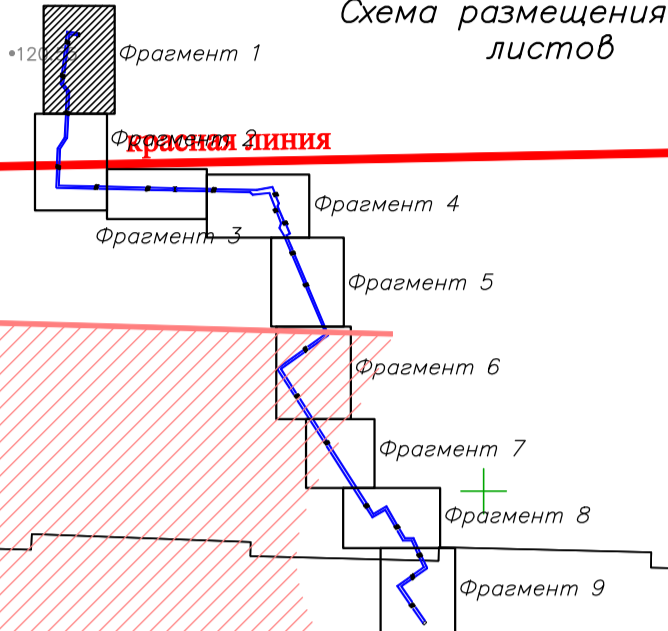


Схема размещения листов



Условные обозначения

- Границы территории проекта планировки/граница зоны с особыми условиями использования территории линейного объекта
- Существующие красные линии территории общего пользования
- Устанавливаемые красные линии линейного объекта/границы зон планируемого размещения линейного объекта
- Номера поворотных точек красных линий
- территория предназначенная для размещения линейного объекта
- территория и границы существующих земельных участков

Инженерные сети:

- Существующие сети газоснабжения
- Существующие сети ливневой канализации
- Существующие сети теплоснабжения
- Существующие сети водопровода
- Существующие сети канализации
- Существующие сети электроснабжения
- Проектируемые сети водопровода
- Проектируемые сети канализации
- Проектируемые сети ливневой канализации

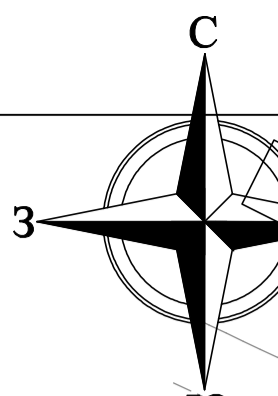
Примечание: Координаты точек земельных участков смотри совместно с листами 21-29.

					17/09/19-ПМТ		
					Строительство двух ниток водопровода D=300мм от микрорайона ТЭЦ-3 до камеры на водопроводе D=150мм, расположенной у здания Дворца культуры г.Кохма		
Изм.	Кол.	Лист	Ирек	Подпись	Дата	Проект межевания	
				Жукова	03.19	стадия	лист
				Межуева	03.19	Р	21
					Разбивочный чертёж межевого плана		
					ООО СКБ "Проект" г. Иваново		
ГИП	Антипов	03.19			Разбивочный чертёж межевого плана		
Н.контр	Кручинина	03.19			(Фрагмент 1) М 1:500		

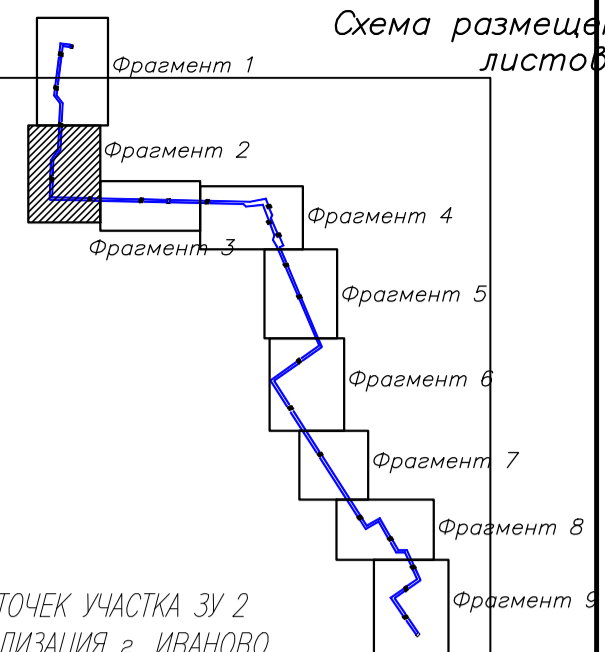
Имя, И.под. Подпись и дата

Линия совмещения с листом с фрагментом 2



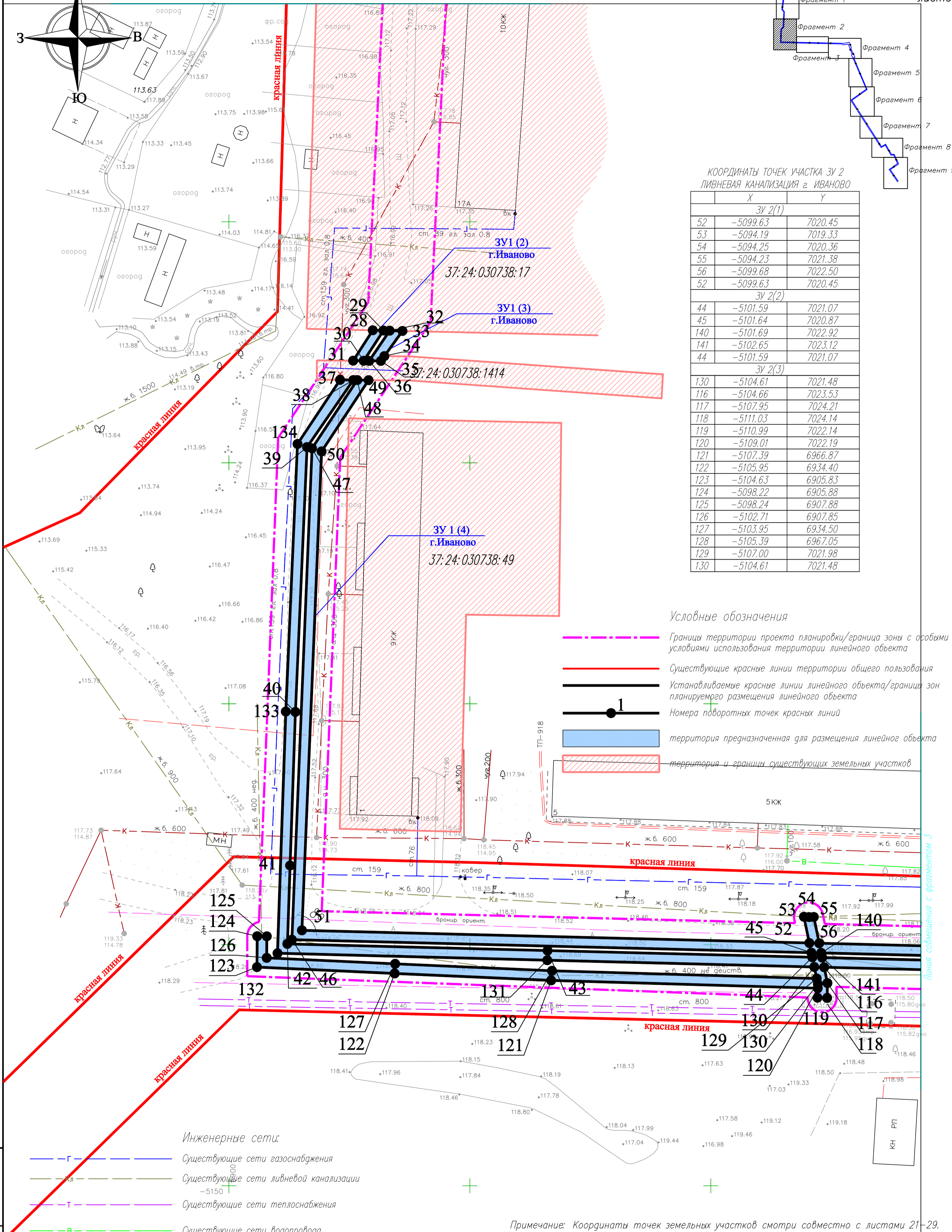


Линия совмещения с фрагментом 1



КОординаты точек участка ЗУ 2  
ЛИВНЕВАЯ КАНАЛИЗАЦИЯ г. ИВАНОВО

	X	Y
ЗУ 2(1)		
52	-5099.63	7020.45
53	-5094.19	7019.33
54	-5094.25	7020.36
55	-5094.23	7021.38
56	-5099.68	7022.50
52	-5099.63	7020.45
ЗУ 2(2)		
44	-5101.59	7021.07
45	-5101.64	7020.87
140	-5101.69	7022.92
141	-5102.65	7023.12
44	-5101.59	7021.07
ЗУ 2(3)		
130	-5104.61	7021.48
116	-5104.66	7023.53
117	-5107.95	7024.21
118	-5111.03	7024.14
119	-5110.99	7022.14
120	-5109.01	7022.19
121	-5107.39	6966.87
122	-5105.95	6934.40
123	-5104.63	6905.83
124	-5098.22	6905.88
125	-5098.24	6907.88
126	-5102.71	6907.85
127	-5103.95	6934.50
128	-5105.39	6967.05
129	-5107.00	7021.98
130	-5104.61	7021.48



Условные обозначения

- Границы территории проекта планировки/граница зоны с особыми условиями использования территории линейного объекта
- Существующие красные линии территории общего пользования
- Устанавливаемые красные линии линейного объекта/границы зон планируемого размещения линейного объекта
- Номера поворотных точек красных линий
- территория предназначенная для размещения линейного объекта
- территория и границы существующих земельных участков

Инженерные сети:

- Существующие сети газоснабжения
- Существующие сети ливневой канализации -5150
- Существующие сети теплоснабжения
- Существующие сети водопровода

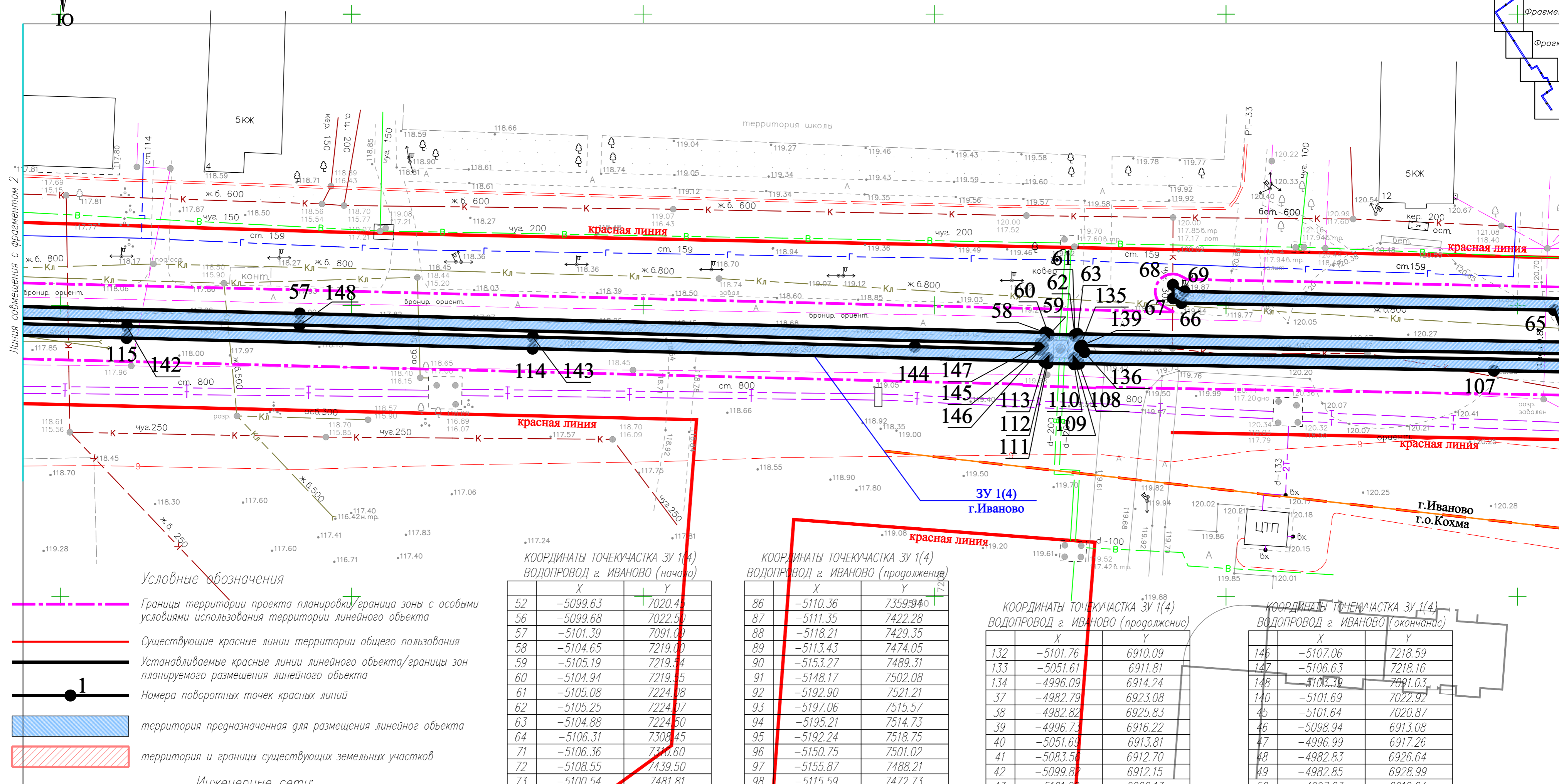
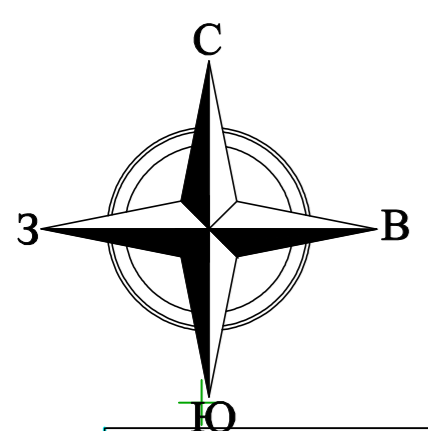
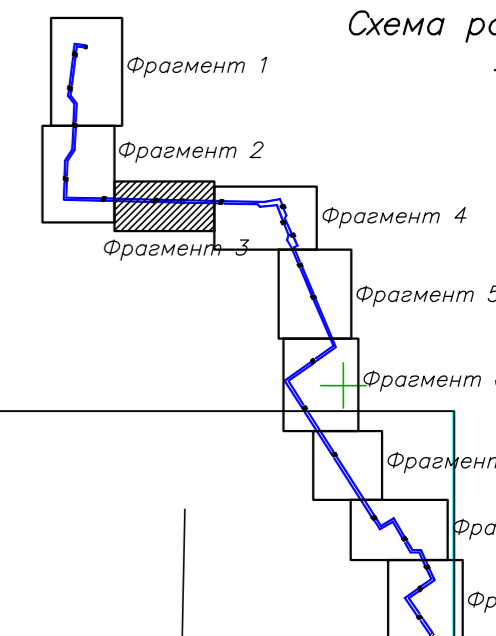
- Существующие сети канализации
- Существующие сети электроснабжения
- Проектируемые сети водопровода
- Проектируемые сети канализации
- Проектируемые сети ливневой канализации

Примечание: Координаты точек земельных участков смотри совместно с листами 21-29.

				17//09П/19-ПМТ		
				Строительство двух ниток водопровода D=300мм от микрорайона ТЭЦ-3 до камеры на водопроводе D=150мм, расположенной у здания Дворца культуры г.Кохма		
Изм.	Кол.	Лист	Издк	Подпись	Дата	Проект межевания
Разработ.	Жукова				03.19	стадия лист листов
Проверил	Межуева				03.19	
				Разбивочный чертёж межевого плана (Фрагмент 2) М 1:500		
				ООО СКБ "Проект" г. Иваново		

Имя, И. подд. Подпись и дата. Взамен инд. N





Условные обозначения

- Границы территории проекта планировки/граница зоны с особыми условиями использования территории линейного объекта
- Существующие красные линии территории общего пользования
- Устанавливаемые красные линии линейного объекта/границы зон планируемого размещения линейного объекта
- Номера поворотных точек красных линий
- территория предназначенная для размещения линейного объекта
- территория и границы существующих земельных участков

Инженерные сети:

- Существующие сети газоснабжения
- Существующие сети ливневой канализации
- Существующие сети теплоснабжения
- Существующие сети водопровода
- Существующие сети канализации
- Существующие сети электроснабжения
- Проектируемые сети водопровода
- Проектируемые сети канализации
- Проектируемые сети ливневой канализации

КОординаты ТОЧЕКУЧАСТКА ЗУ 1(4) ВОДОПРОВОД г. ИВАНОВО (начало)

	X	Y
52	-5099.63	7020.45
56	-5099.68	7022.50
57	-5101.39	7091.09
58	-5104.65	7219.00
59	-5105.19	7219.34
60	-5104.94	7219.35
61	-5105.08	7224.08
62	-5105.25	7224.07
63	-5104.88	7224.50
64	-5106.31	7308.45
71	-5106.36	7310.60
72	-5108.55	7439.50
73	-5100.54	7481.81
74	-5145.16	7500.71
75	-5144.00	7503.57
76	-5219.35	7535.65
77	-5223.67	7527.65
78	-5221.80	7526.80
79	-5218.45	7533.09
80	-5146.60	7502.51
81	-5147.76	7499.65
82	-5102.80	7480.59
83	-5110.55	7439.68
84	-5108.37	7311.39
138	-5108.33	7309.23
139	-5106.90	7225.24
135	-5107.17	7224.93
136	-5108.02	7225.70
137	-5109.45	7309.67
85	-5109.49	7311.82

КОординаты ТОЧЕКУЧАСТКА ЗУ 1(4) ВОДОПРОВОД г. ИВАНОВО (продолжение)

	X	Y
86	-5110.36	7359.40
87	-5111.35	7422.28
88	-5118.21	7429.35
89	-5113.43	7474.05
90	-5153.27	7489.31
91	-5148.17	7502.08
92	-5192.90	7521.21
93	-5197.06	7515.57
94	-5195.21	7514.73
95	-5192.24	7518.75
96	-5150.75	7501.02
97	-5155.87	7488.21
98	-5115.59	7472.73
99	-5120.29	7428.63
100	-5113.33	7421.46
101	-5112.36	7359.90
102	-5111.50	7312.60
106	-5111.46	7310.45
107	-5111.20	7295.95
108	-5110.00	7224.80
109	-5109.07	7223.95
110	-5110.10	7223.92
111	-5109.96	7219.39
112	-5109.05	7219.42
113	-5109.64	7218.81
114	-5107.43	7131.02
115	-5105.60	7061.37
116	-5104.66	7023.53
130	-5104.61	7021.48
131	-5103.20	6966.07

КОординаты ТОЧЕКУЧАСТКА ЗУ 1(4) ВОДОПРОВОД г. ИВАНОВО (продолжение)

	X	Y
132	-5101.76	6910.09
133	-5051.61	6911.81
134	-4996.09	6914.24
37	-4982.79	6923.08
38	-4982.82	6925.83
39	-4996.73	6916.22
40	-5051.69	6913.81
41	-5083.58	6912.70
42	-5099.89	6912.15
43	-5101.20	6966.13
44	-5101.59	7021.07
141	-5102.65	7023.12
142	-5103.60	7061.43
143	-5105.43	7131.08
144	-5107.10	7196.60
145	-5107.62	7218.01

КОординаты ТОЧЕКУЧАСТКА ЗУ 1(4) ВОДОПРОВОД г. ИВАНОВО (окончание)

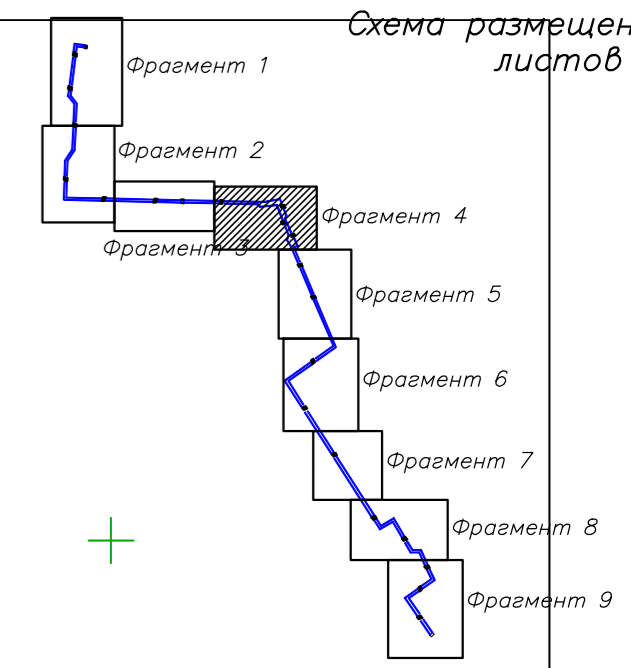
	X	Y
146	-5107.06	7218.59
147	-5106.63	7218.16
148	-5106.30	7091.03
140	-5101.69	7022.92
45	-5101.64	7020.87
46	-5098.94	6913.08
47	-4996.99	6917.26
48	-4982.83	6926.64
49	-4982.85	6928.99
50	-4997.63	6919.24
51	-5097.00	6915.16
52	-5099.63	7020.45

Примечание: Координаты точек земельных участков смотри совместно с листами 21-29.

				17/09П/19-ПМТ		
				Строительство двух ниток водопровода D=300мм от микрорайона ТЭЦ-3 до камеры на водопроводе D=150мм, расположенной у здания Дворца культуры г.Кохма		
Изм.	Кол.	Лист	№рек	Подпись	Дата	Проект межевания
Разработ.	Жукова				03.19	стадия лист листов
Проверил	Межуева				03.19	
				Р		
				23		
				Разбивочный чертёж межевого плана (Фрагмент 3) М 1:500		
				ООО СКБ "Проект" г. Иваново		

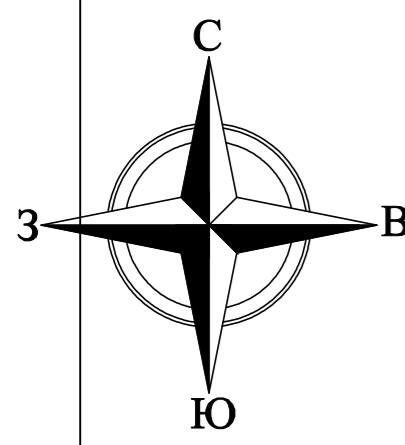
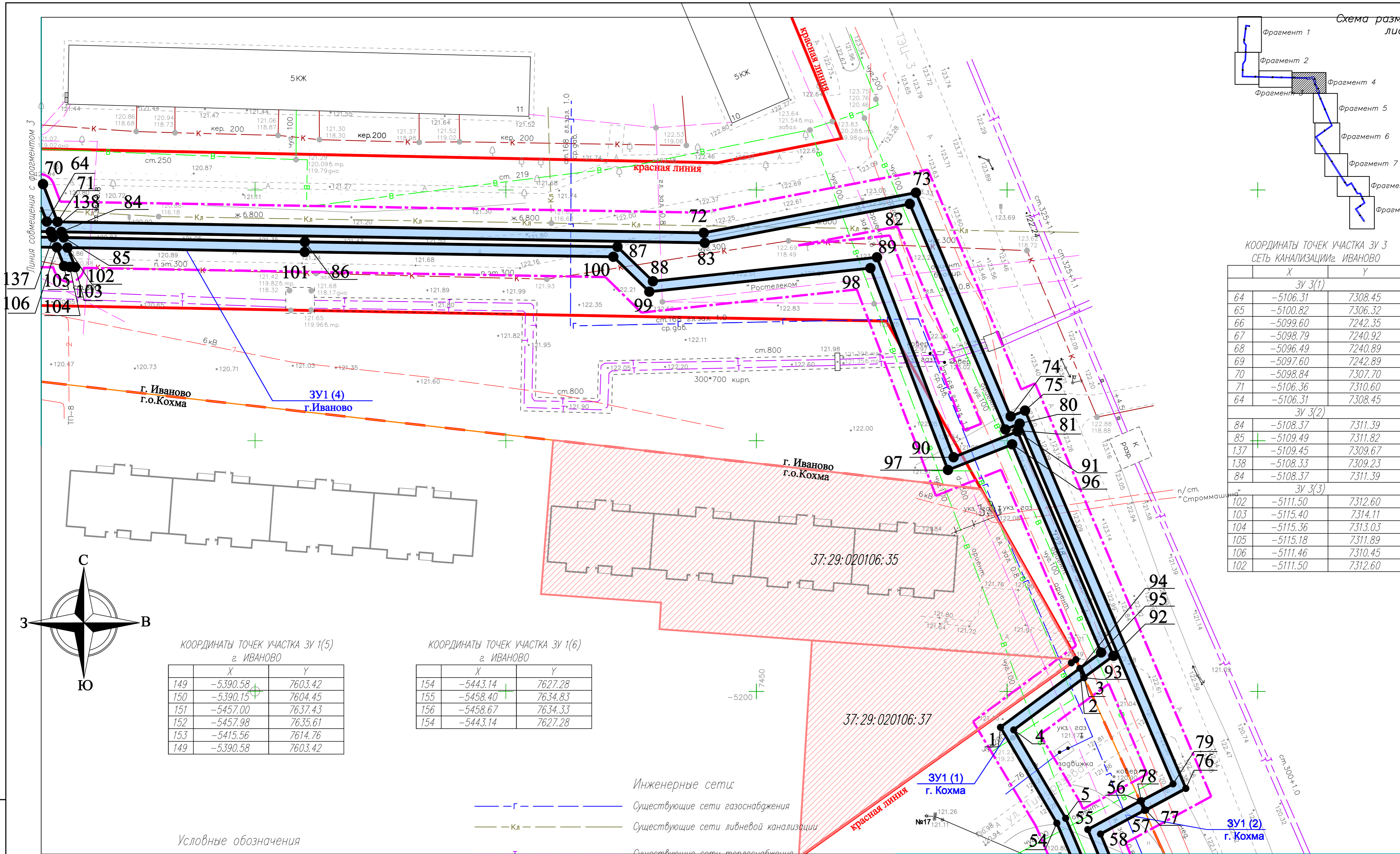
Инв. № подл. Подпись и Ф.И.О. инв. №





КОординаты точек участка ЗУ 3 СЕТЬ КАНАЛИЗАЦИИ г. ИВАНОВО

	X	Y
ЗУ 3(1)		
64	-5106.31	7308.45
65	-5100.82	7306.32
66	-5099.60	7242.35
67	-5098.79	7240.92
68	-5096.49	7240.89
69	-5097.60	7242.89
70	-5098.84	7307.70
71	-5106.36	7310.60
64	-5106.31	7308.45
ЗУ 3(2)		
84	-5108.37	7311.39
85	-5109.49	7311.82
137	-5109.45	7309.67
138	-5108.33	7309.23
84	-5108.37	7311.39
ЗУ 3(3)		
102	-5111.50	7312.60
103	-5115.40	7314.11
104	-5115.36	7313.03
105	-5115.18	7311.89
106	-5111.46	7310.45
102	-5111.50	7312.60



КОординаты точек участка ЗУ 1(5) г. ИВАНОВО

	X	Y
149	-5390.58	7603.42
150	-5390.15	7604.45
151	-5457.00	7637.43
152	-5457.98	7635.61
153	-5415.56	7614.76
149	-5390.58	7603.42

КОординаты точек участка ЗУ 1(6) г. ИВАНОВО

	X	Y
154	-5443.14	7627.28
155	-5458.40	7634.83
156	-5458.67	7634.33
154	-5443.14	7627.28

Условные обозначения

- Границы территории проекта планировки/граница зоны с особыми условиями использования территории линейного объекта
- Существующие красные линии территории общего пользования
- Устанавливаемые красные линии линейного объекта/границы зон планируемого размещения линейного объекта
- Номера поворотных точек красных линий
- территория предназначенная для размещения линейного объекта
- территория и границы существующих земельных участков

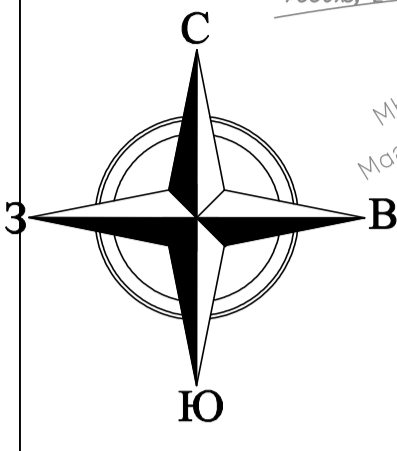
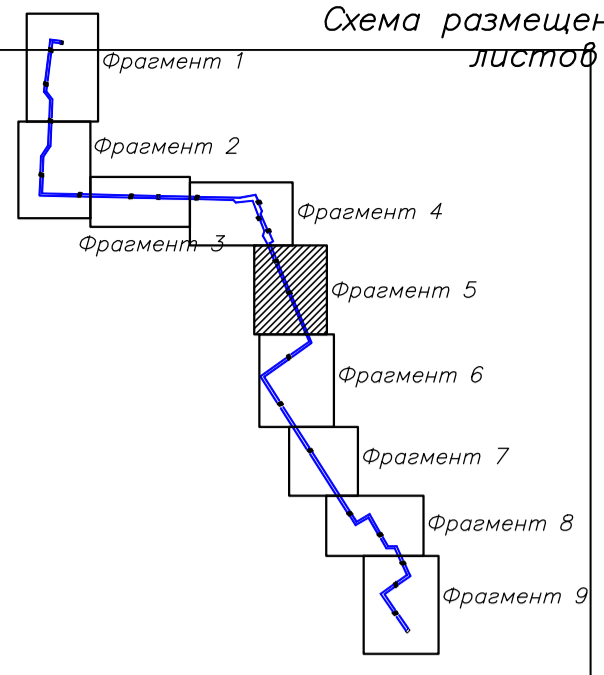
- Инженерные сети:
- Существующие сети газоснабжения
  - Существующие сети ливневой канализации
  - Существующие сети водопровода
  - Существующие сети канализации
  - Существующие сети электроснабжения
  - Проектируемые сети водопровода
  - Проектируемые сети канализации
  - Проектируемые сети ливневой канализации

Примечание: Координаты точек земельных участков смотри совместно с листами 21-29.

				17//09П/19-ПМТ		
				Строительство двух ниток водопровода D=300мм от микрорайона ТЭЦ-3 до камеры на водопроводе D=150мм, расположенной у здания Дворца культуры г.Кохма		
Изм.	Кол.	Лист	№рек	Подпись	Дата	Проект межевания
Разработ.	Жукова			03.19		стадия лист листов
Проверил	Межуева			03.19		
				Р		24
				Разбивочный чертёж межевого плана (Фрагмент 4) М 1:500		ООО СКБ "Проект" г. Иваново
ГИП	Антипов			03.19		
Н.контр	Кручинина			03.19		

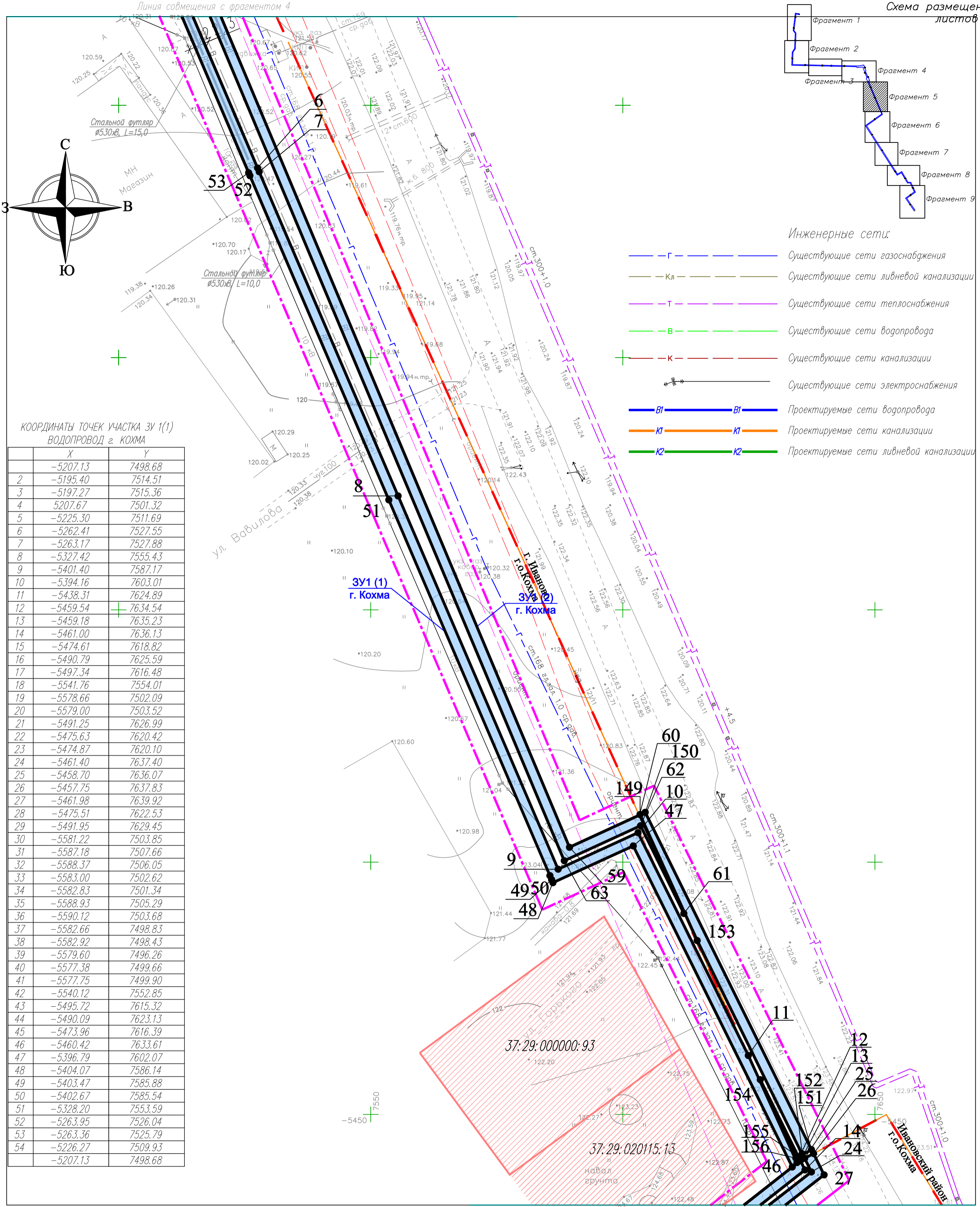
Инв. N подл. Подпись и Фамилия инв. N





КОординаты точек участка ЗУ (1) ВОДОПРОВОД г. КОХМА

	X	Y
	-5207.13	7498.68
2	-5195.40	7514.51
3	-5197.27	7515.36
4	5207.67	7501.32
5	-5225.30	7511.69
6	-5262.41	7527.55
7	-5263.17	7527.88
8	-5327.42	7555.43
9	-5401.40	7587.17
10	-5394.16	7603.01
11	-5438.31	7624.89
12	-5459.54	7634.54
13	-5459.18	7635.23
14	-5461.00	7636.13
15	-5474.61	7618.82
16	-5490.79	7625.59
17	-5497.34	7616.48
18	-5541.76	7554.01
19	-5578.66	7502.09
20	-5579.00	7503.52
21	-5491.25	7626.99
22	-5475.63	7620.42
23	-5474.87	7620.10
24	-5461.40	7637.40
25	-5458.70	7636.07
26	-5457.75	7637.83
27	-5461.98	7639.92
28	-5475.51	7622.53
29	-5491.95	7629.45
30	-5581.22	7503.85
31	-5587.18	7507.66
32	-5588.37	7506.05
33	-5583.00	7502.62
34	-5582.83	7501.34
35	-5588.93	7505.29
36	-5590.12	7503.68
37	-5582.66	7498.83
38	-5582.92	7498.43
39	-5579.60	7496.26
40	-5577.38	7499.66
41	-5577.75	7499.90
42	-5540.12	7552.85
43	-5495.72	7615.32
44	-5490.09	7623.13
45	-5473.96	7616.39
46	-5460.42	7633.61
47	-5396.79	7602.07
48	-5404.07	7586.14
49	-5403.47	7585.88
50	-5402.67	7585.54
51	-5328.20	7553.59
52	-5263.95	7526.04
53	-5263.36	7525.79
54	-5226.27	7509.93
	-5207.13	7498.68



- Инженерные сети:
- Существующие сети газоснабжения
  - Существующие сети лифтовой канализации
  - Существующие сети теплоснабжения
  - Существующие сети водопровода
  - Существующие сети канализации
  - Существующие сети электроснабжения
  - Проектируемые сети водопровода
  - Проектируемые сети канализации
  - Проектируемые сети лифтовой канализации

Линия совмещения с фрагментом 6

Условные обозначения

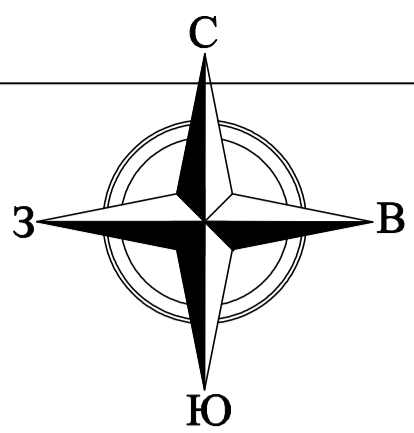
- Границы территории проекта планировки/граница зоны с особыми условиями использования территории линейного объекта
- Существующие красные линии территории общего пользования
- Устанавливаемые красные линии линейного объекта/границы зон планируемого размещения линейного объекта
- Номера поворотных точек красных линий
- территория предназначенная для размещения линейного объекта
- территория и границы существующих земельных участков

Примечание: Координаты точек земельных участков смотри совместно с листами 21-29.

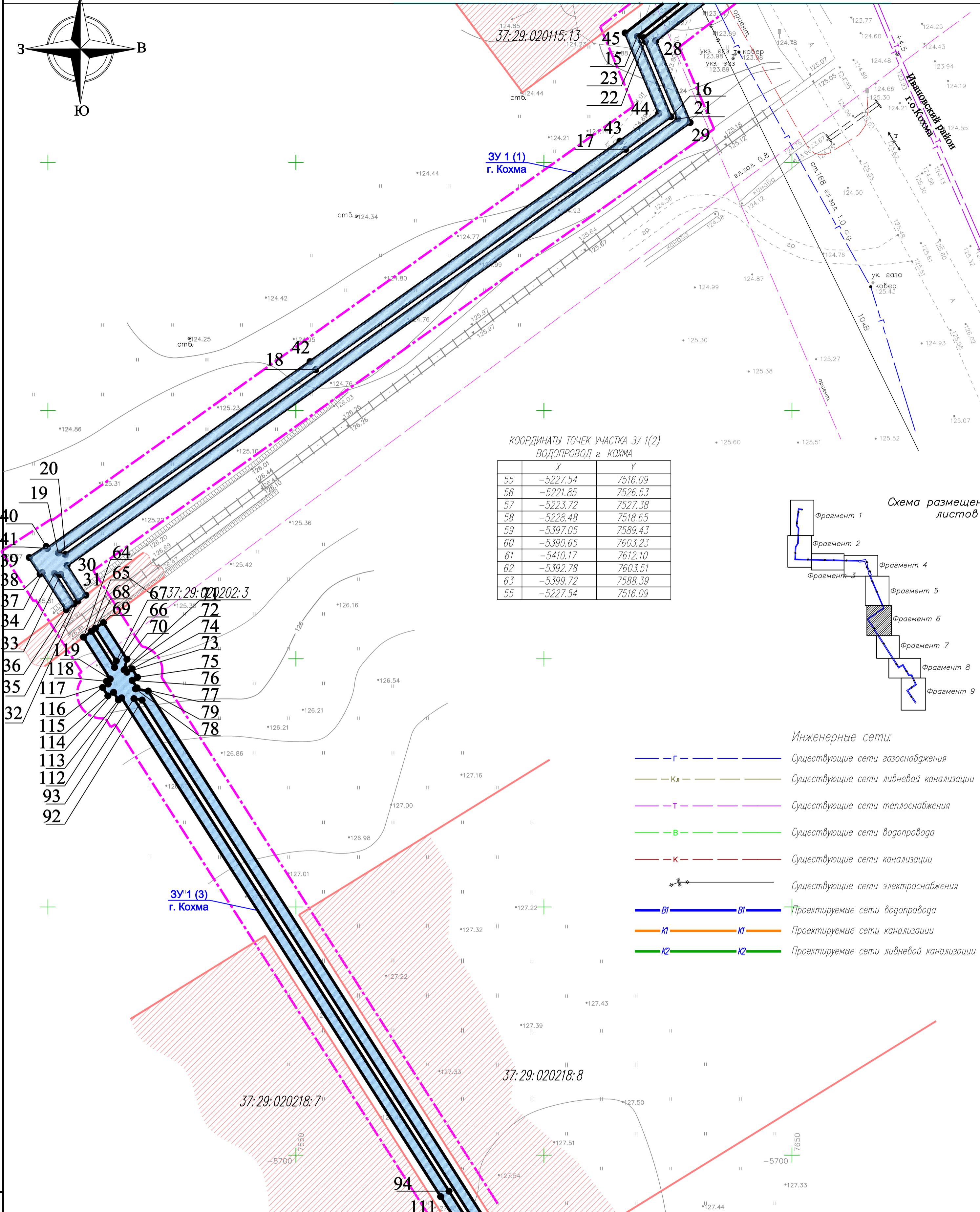
					17/09П/19-ПМТ		
					Строительство двух ниток водопровода D=300мм от микрорайона ТЭЦ-3 до камеры на водопроводе D=150мм, расположенной у здания Дворца культуры г. Кохма		
Изм.	Кол.	Лист	Издк	Подпись	Дата	Проект межевания	
				Жукова	03.19	Р	25
				Межуева	03.19		
					Разбивочный чертёж межевого плана		
					(Фрагмент 5) М 1:500		
					ООО СКБ "Проект" г. Иваново		

Имя, N подл. Подпись и дата. Владелец инв. N



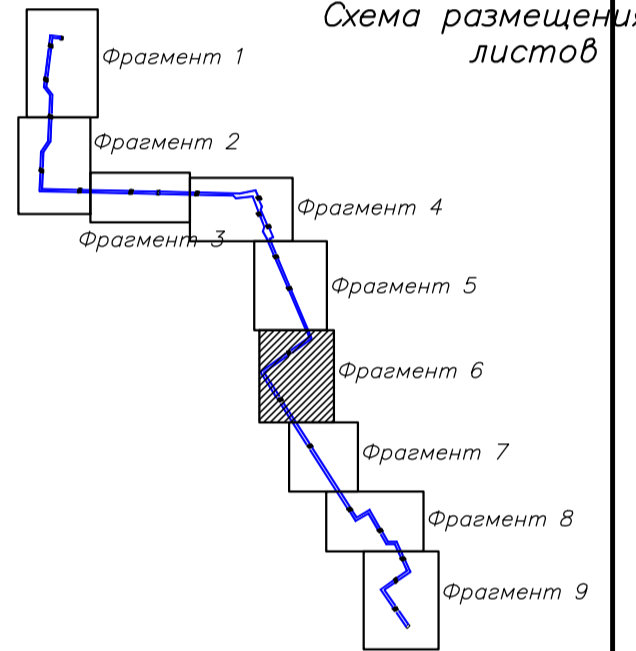


Линия совмещения с фрагментом 5



КОординаты точек участка ЗУ 1(2) ВОДОПРОВОД г. КОХМА

	X	Y
55	-5227.54	7516.09
56	-5221.85	7526.53
57	-5223.72	7527.38
58	-5228.48	7518.65
59	-5397.05	7589.43
60	-5390.65	7603.23
61	-5410.17	7612.10
62	-5392.78	7603.51
63	-5399.72	7588.39
55	-5227.54	7516.09



Инженерные сети:

- Существующие сети газоснабжения
- Существующие сети ливневой канализации
- Существующие сети теплоснабжения
- Существующие сети водопровода
- Существующие сети канализации
- Существующие сети электроснабжения
- Проектируемые сети водопровода
- Проектируемые сети канализации
- Проектируемые сети ливневой канализации

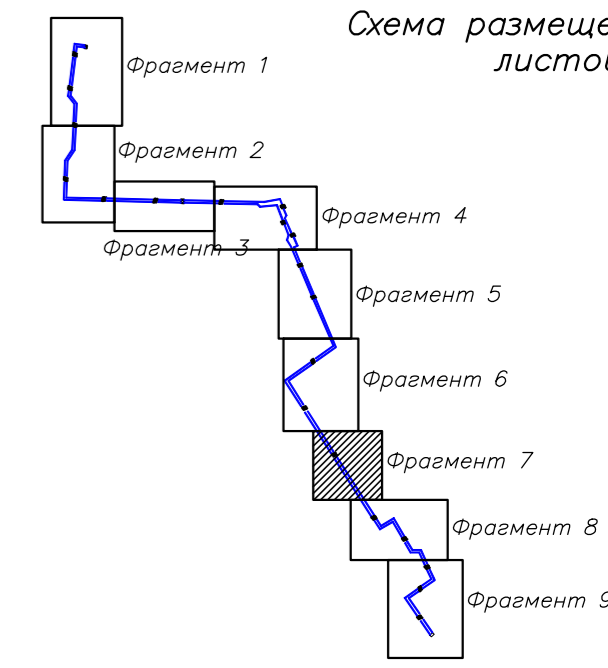
- Условные обозначения
- Границы территории проекта планировки/граница зоны с особыми условиями использования территории линейного объекта
  - Существующие красные линии территории общего пользования
  - Устанавливаемые красные линии линейного объекта/границы зон планируемого размещения линейного объекта
  - Номера поворотных точек красных линий
  - территория предназначенная для размещения линейного объекта
  - территория и границы существующих земельных участков

Примечание: Координаты точек земельных участков смотри совместно с листами 21-29.

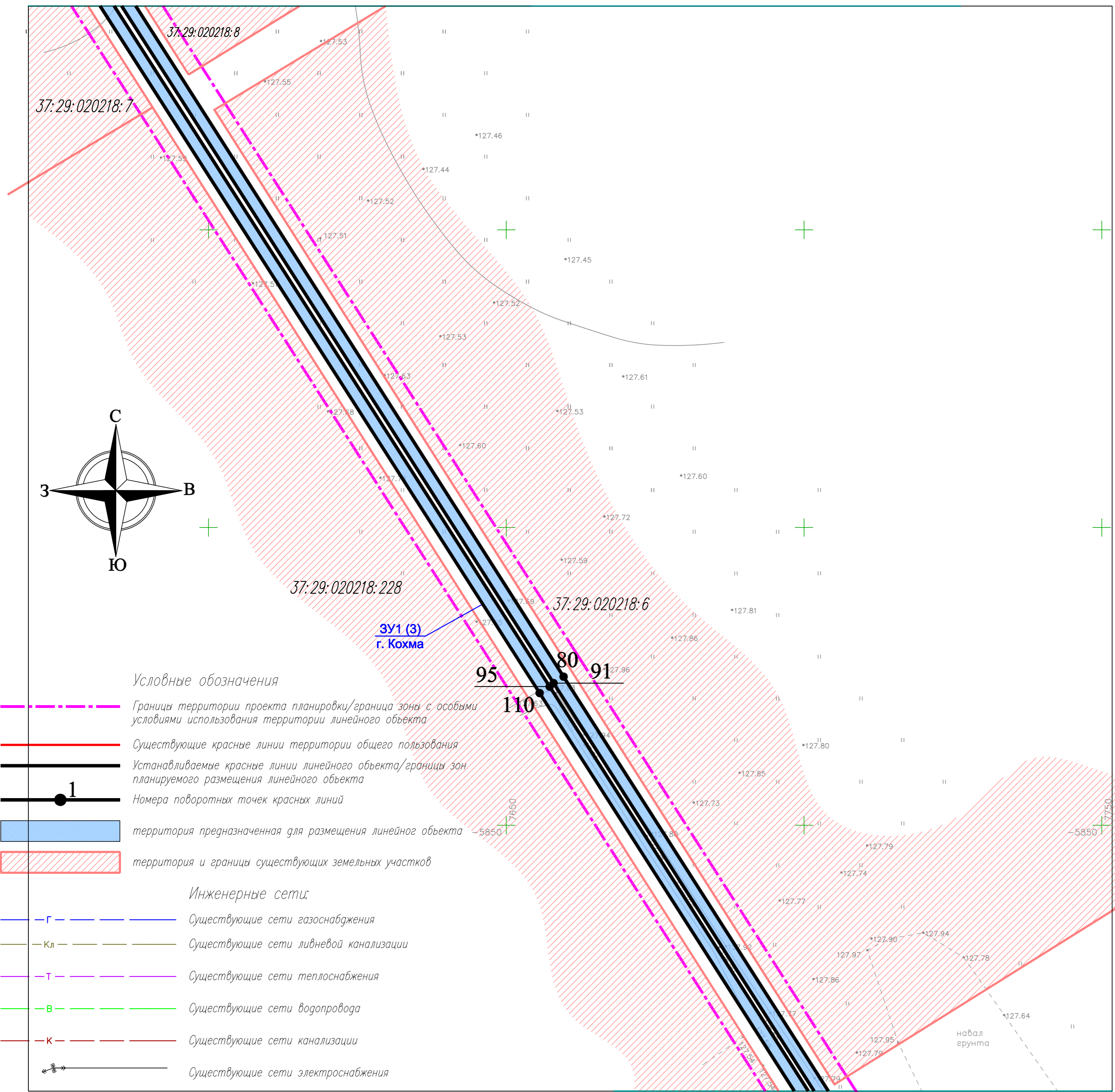
					17//09П/19-ПМТ		
					Строительство двух ниток водопровода D=300мм от микрорайона ТЭЦ-3 до камеры на водопроводе D=150мм, расположенной у здания Дворца культуры г. Кохма		
Изм.	Кол.	Лист	Исполн	Подпись	Дата	Проект межевания	
		03.19	Жукова		03.19	Р	26
		03.19	Межуева		03.19		
					Разбивочный чертёж межевого плана (Фрагмент 6) М 1:500		
					ООО СКБ "Проект" г. Иваново		

Инд. N подл. Подпись и дата. Владелец инд. N





Линия совмещения с фрагментом 6



КОординаты ТОЧЕК УЧАСТКА ЗУ 1(3)  
ВОДОПРОВОД г. КОХМА

	X	Y
64	-5595.64	7507.18
65	-5594.46	7508.78
66	-5601.73	7513.44
67	-5600.44	7513.78
68	-5593.87	7509.58
69	-5592.69	7511.18
70	-5600.10	7515.94
71	-5602.26	7515.37
72	-5602.13	7515.57
73	-5602.69	7515.93
74	-5602.03	7516.99
75	-5603.73	7518.05
76	-5604.37	7517.01
77	-5605.87	7517.97
78	-5606.06	7517.67
79	-5606.51	7520.22
80	-5825.05	7659.62
81	-5963.19	7747.84
82	-5943.40	7782.00
83	-6019.92	7826.58
84	-6013.70	7861.78
85	-6048.05	7880.89
86	-6049.26	7879.26
87	-6015.91	7860.72
88	-6022.13	7825.54
89	-5946.14	7781.28
90	-5965.89	7747.18
91	5826.13	7657.94
92	-5608.33	7519.00
93	-5608.04	7517.35
94	-5707.26	7580.86
95	-5826.72	7657.28
96	-5967.12	7747.04
97	-5947.53	7780.96
98	-6023.29	7825.02
99	-6016.99	7860.15
100	-6049.64	7878.21
101	-6059.63	7865.02
102	-6059.65	7865.04
103	-6060.81	7863.34
104	-6059.03	7862.49
105	-6049.08	7875.61
106	-6019.21	7859.09
107	-6025.50	7823.98
108	-5950.25	7780.24
109	-5969.80	7746.38
110	-5827.80	7655.60
111	-5708.34	7579.18
112	-5607.87	7514.86
113	-5608.28	7514.22
114	-5606.76	7513.24
115	-5607.47	7512.10
116	-5605.77	7511.04
117	-5605.07	7512.16
118	-5604.54	7511.82
119	-5604.07	7512.56
64	-5595.64	7507.18

Условные обозначения

- Границы территории проекта планировки/граница зоны с особыми условиями использования территории линейного объекта
- Существующие красные линии территории общего пользования
- Устанавливаемые красные линии линейного объекта/границы зон планируемого размещения линейного объекта
- Номера поворотных точек красных линий
- территория предназначенная для размещения линейного объекта
- территория и границы существующих земельных участков

Инженерные сети:

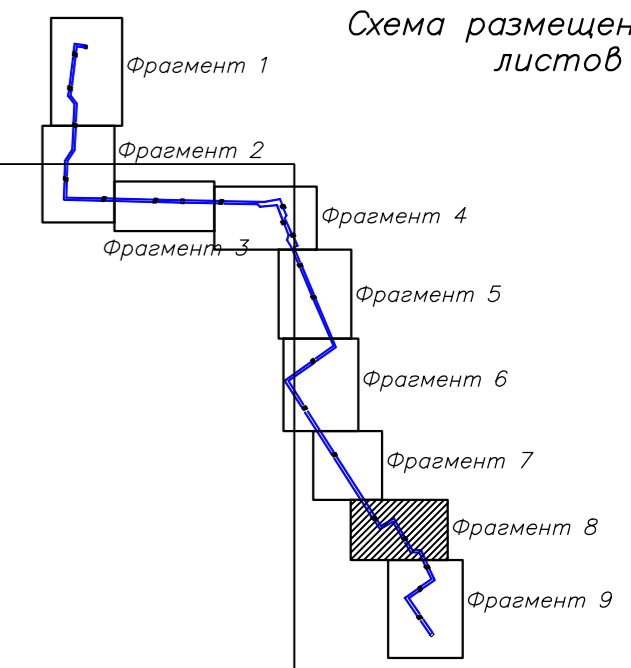
- Г — Существующие сети газоснабжения
- Кл — Существующие сетиливневой канализации
- Т — Существующие сети теплоснабжения
- В — Существующие сети водопровода
- К — Существующие сети канализации
- Существующие сети электроснабжения
- В1 — Проектируемые сети водопровода
- К1 — Проектируемые сети канализации
- К2 — Проектируемые сетиливневой канализации

Примечание: Координаты точек земельных участков смотри совместно с листами 21–29.

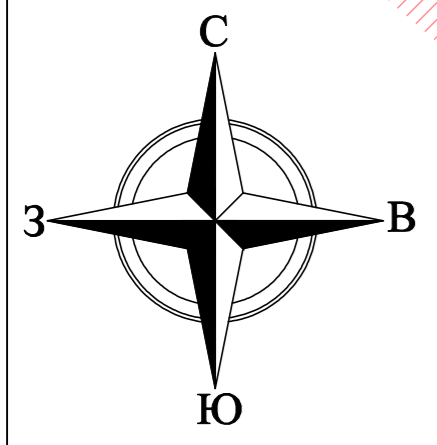
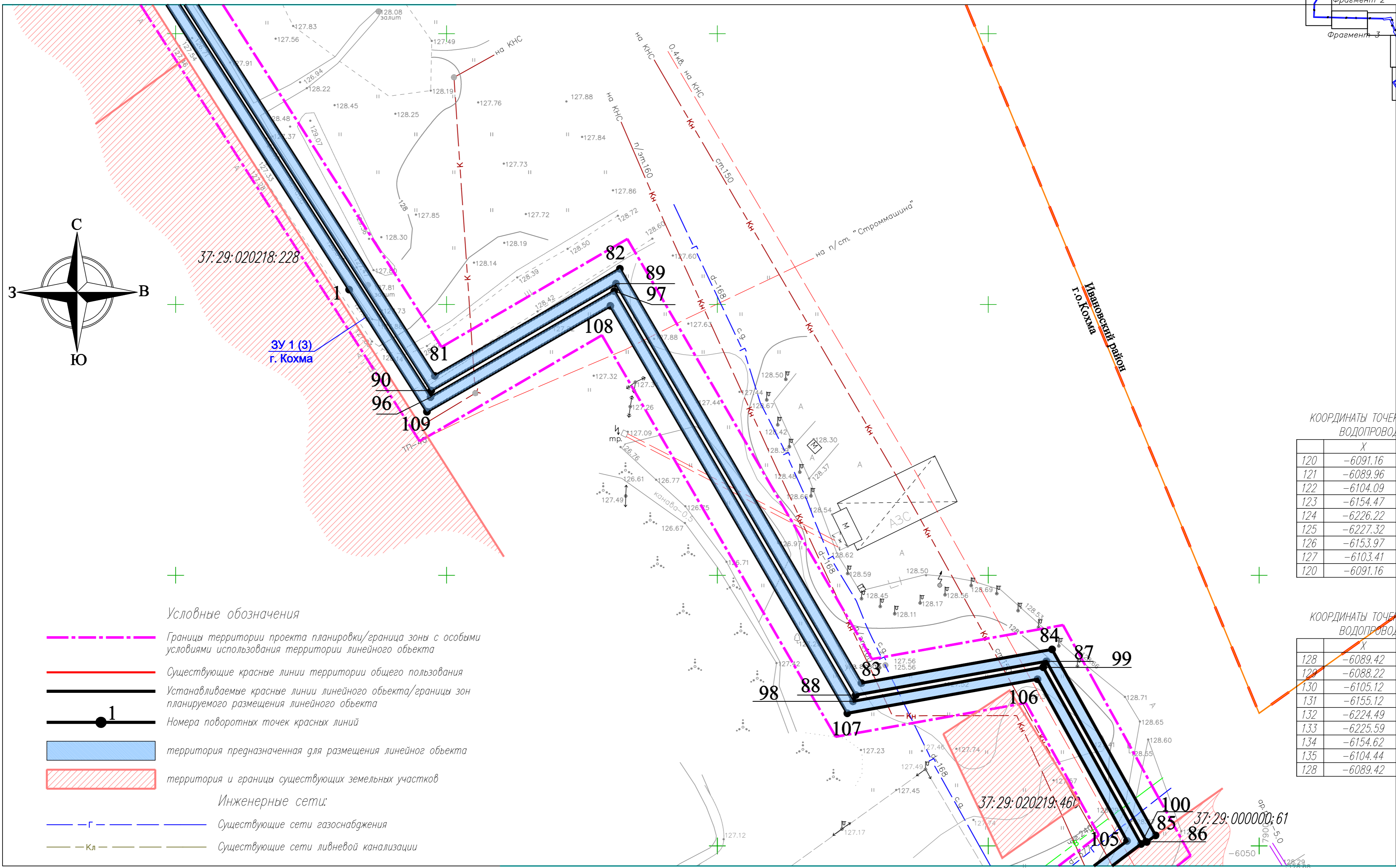
					17//09П/19–ПМТ			
					Строительство двух ниток водопровода D=300мм от микрорайона ТЭЦ-3 до камеры на водопроводе D=150мм, расположенной у здания Дворца культуры г.Кохма			
Изм.	Кол.	Лист	Наим.	Подпись	Дата			
Разработ.		Жукова			03.19			
Проверил		Межуева			03.19			
						стадия	лист	листов
						Р	27	
						Разбивочный чертёж межевого плана (Фрагмент 7) М 1:500		
					ГИП	Антипов		03.19
					Н.контр	Кручина		03.19
						ООО СКБ "Проект" г. Иваново		

Инв. N подл. Подпись и Фамилия инв. N





Линия совмещения с фрагментом 7



Условные обозначения

- Границы территории проекта планировки/граница зоны с особыми условиями использования территории линейного объекта
- Существующие красные линии территории общего пользования
- Устанавливаемые красные линии линейного объекта/границы зон планируемого размещения линейного объекта
- Номера поворотных точек красных линий
- территория предназначенная для размещения линейного объекта
- территория и границы существующих земельных участков

Инженерные сети:

- Существующие сети газоснабжения
- Существующие сети ливневой канализации
- Существующие сети теплоснабжения
- Существующие сети водопровода
- Существующие сети канализации
- Существующие сети электроснабжения
- Проектируемые сети водопровода
- Проектируемые сети канализации
- Проектируемые сети ливневой канализации

КОординаты точек участка ЗУ 1(4) ВОДОПРОВОД г. КОХМА

	X	Y
120	-6091.16	7877.41
121	-6089.96	7879.08
122	-6104.09	7885.51
123	-6154.47	7813.37
124	-6226.22	7862.62
125	-6227.32	7860.95
126	-6153.97	7810.59
127	-6103.41	7883.01
120	-6091.16	7877.41

КОординаты точек участка ЗУ 1(5) ВОДОПРОВОД г. КОХМА

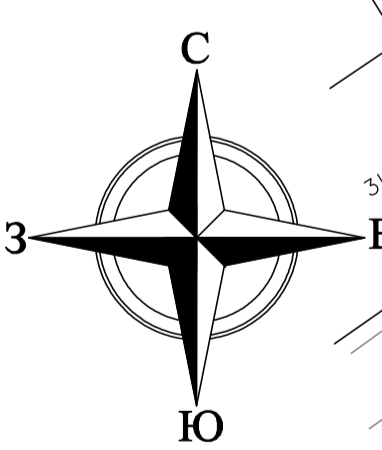
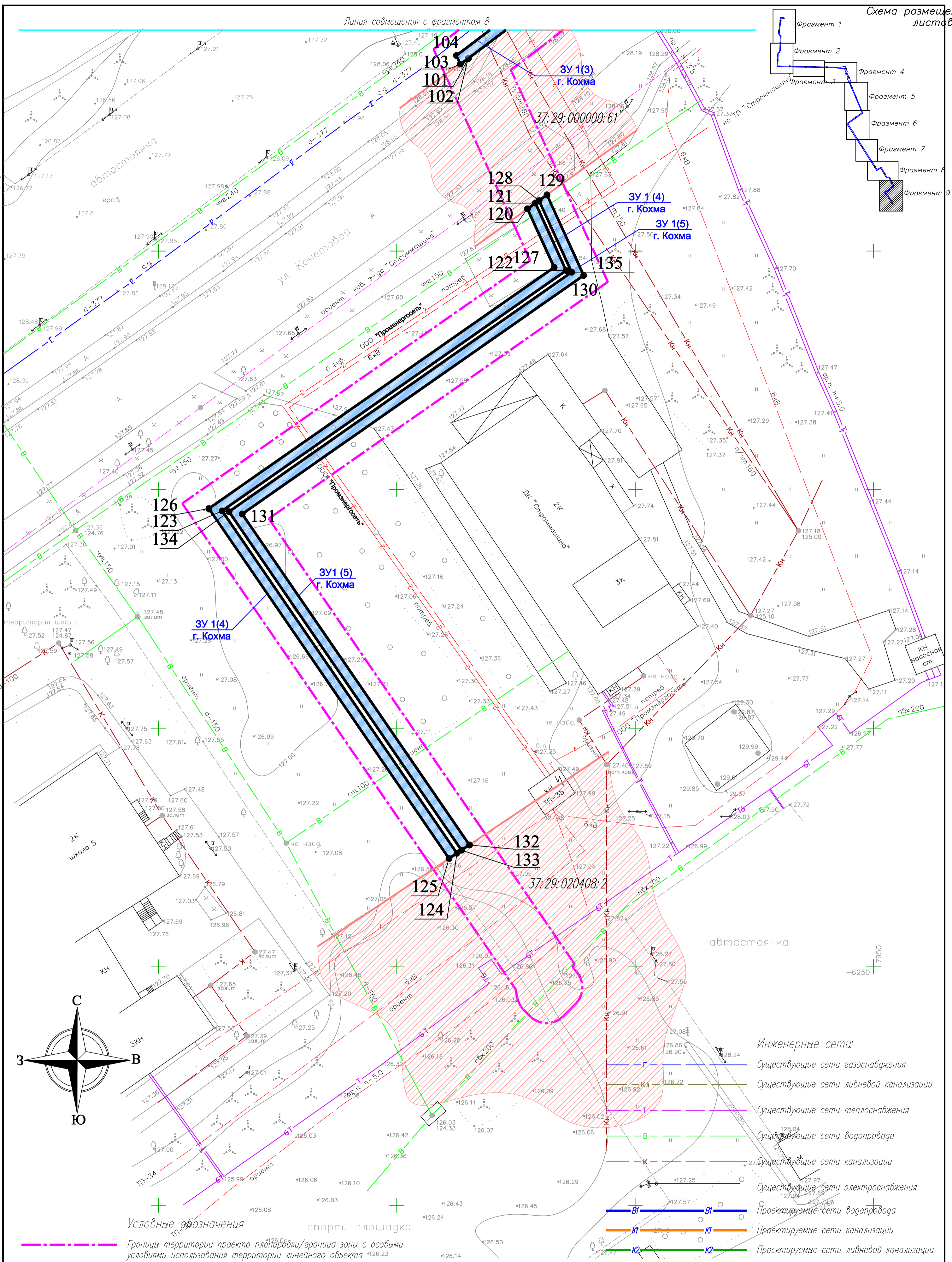
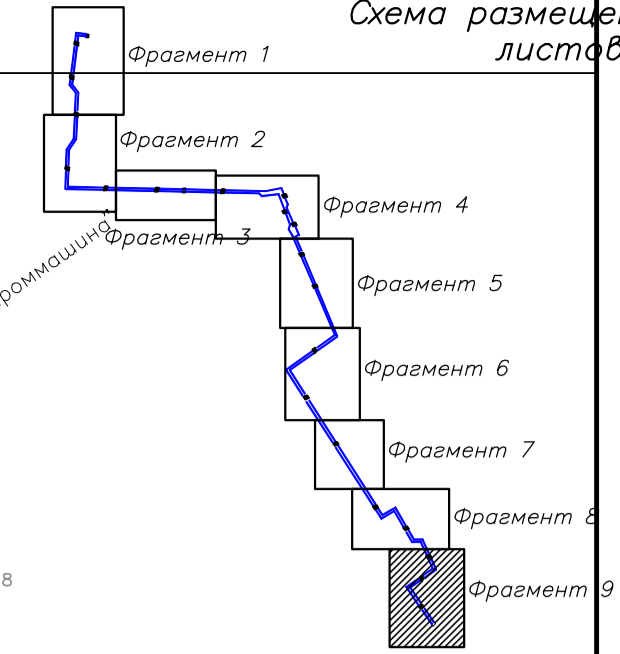
	X	Y
128	-6089.42	7879.83
129	-6088.22	7881.50
130	-6105.12	7889.20
131	-6155.12	7817.59
132	-6224.49	7865.25
133	-6225.59	7863.58
134	-6154.62	7814.81
135	-6104.44	7886.68
128	-6089.42	7879.83

Линия совмещения с фрагментом 9

Примечание: Координаты точек земельных участков смотри совместно с листами 21-29.

17//09П/19-ПМТ					Строительство двух ниток водопровода D=300мм от микрорайона ТЭЦ-3 до камеры на водопроводе D=150мм, расположенной у здания Дворца культуры г.Кохма			
Изм.	Кол.	Лист	Наим.	Подпись	Дата	стадия	лист	листов
			Разработ.	Жукова	03.19	Проект межевания	Р	28
			Проверил	Межуева	03.19			
ГИП Н.контр						Разбивочный чертёж межевого плана (Фрагмент 8) М 1:500		ООО СКБ "Проект" г. Иваново





**Условные обозначения**

— Границы территории проекта планировки/граница зоны с особыми условиями использования территории линейного объекта

— Существующие красные линии территории общего пользования

— Устанавливаемые красные линии линейного объекта/границы зоны планируемого размещения линейного объекта

1 — Номера поворотных точек красных линий

— территория предназначенная для размещения линейного объекта

— территория и границы существующих земельных участков

**Инженерные сети:**

— Существующие сети газоснабжения

— Существующие сети ливневой канализации

— Существующие сети теплоснабжения

— Существующие сети водопровода

— Существующие сети канализации

— Существующие сети электроснабжения

— Проектируемые сети водопровода

— Проектируемые сети канализации

— Проектируемые сети ливневой канализации

				17/09П/19-ПМТ					
				Строительство двух ниток водопровода D=300мм от микрорайона ТЭЦ-3 до камеры на водопроводе D=150мм, расположенной у здания Дворца культуры г.Кохма					
Изм.	Кол.	Лист	№рек	Подпись	Дата	Проект межевания	этаж	лист	листов
							Р	29	
				Разбивочный чертёж межевого плана (Фрагмент 9) М 1:500			ООО СКБ "Проект" г. Иваново		
ГИП		Антипов		03.19					
Н.контр		Кручинина		03.19					