



УТВЕРЖДАЮ:

Должность: председатель совета
Ф.И.О. Е.А. Соинисова
Дата 24.09.2021

Акт
лесопатологического обследования № 2021-8

лесных насаждений городские леса г. Иваново (лесничество)
г. Иванов, Ивановская область (субъект Российской Федерации)

Способ лесопатологического обследования: 1. Визуальный
2. Инструментальный

Место проведения:

Участковое лесничество	Урочище	Квартал	Выдел	Площадь выдела, га	Лесопатологический выдел	Площадь лесопатологического выдела, га
городские леса г. Иваново		6	5	1,5	2	1,5

Лесопатологическое обследование проведено на общей площади 1,5 га.

Кадастровый номер участка: 37:24:030413:569
(для участков, предоставленных в постоянное (бессрочное) пользование, аренду)

Документ о праве пользования: _____
(тип документа о праве пользования, дата, номер, вид разрешенного вида использования)

1. **Визуальное (рекогносцировочное) лесопатологическое обследование**
(раздел включается в акт, в случае проведения лесопатологического обследования визуальным способом).

Уч. лесничество: городские леса г. Иваново, квартал 6, выдел 5, ЛПВ 2

Наземное

Дистанционное

1.1. На площади: 1,5 га

фактическая таксационная характеристика лесного насаждения

соответствует таксационному описанию

1.1. Лесные насаждения с нарушенной и утраченной устойчивостью выявлены на площади 1,5 га:

Участковое лесничество	Урочище (дача)	Квартал	Выдел	Площадь (га) насаждений:		Причина ослабления, повреждения
				с нарушенной устойчивостью	с утраченной устойчивостью	
1	2	3	4	5	6	7
Городские леса г. Иваново		6	5	1,5		Воздействия сильных ветров прошлых лет, повлекшие наклон более 10°, изгиб или вывал деревьев (821), Внутривидовая конкуренция(630)
Итого:				1,5		

Состояние обследованных лесных насаждений приведено в приложениях 1.1 - 1.4 к Акту в зависимости от метода проведения ЛПО.

1.2. В обследованных лесных участках прогнозируется:

Прогноз	Площадь
1	2
Ослабление лесных насаждений	
Усыхание лесных насаждений различной степени	
Развитие очагов вредных организмов	

1.3. Обнаружено загрязнение лесного участка отходами и выбросами:

промышленными

бытовыми

Вид загрязнения	Размеры загрязнения			Объем, кубм	Площадь загрязнения, га
	длина, м	ширина, м	высота, м		
1	2	3	4	5	6
несанкционированная свалка бытового мусора					

ЗАКЛЮЧЕНИЕ:

Оценка текущего санитарного и лесопатологического состояния лесных насаждений, назначенные профилактические мероприятия по защите лесов, заключение о необходимости проведения инструментального ЛПО:

Участковое лесничество	Урочище (дача)	Квартал	Выдел	Площадь выдела, га	Лесопатологический выдел	Площадь лесопатологического выдела, га	Вид мероприятия	Рекомендуемый срок проведения мероприятия
1	2	3	4	5	6	7	8	9
Городские леса г. Иваново		6	5	1,5	2	1,5	ЛПО инструментальным способом	2023

Дата проведения обследования: 07.06.2021

Исполнитель работ по проведению лесопатологического обследования:

Фамилия, имя и отчество (при наличии)

Трошин Сергей Андреевич

Организация _____

Должность _____

Телефон _____

1. Инструментальное (детальное) обследование лесных насаждений.

(раздел включается в акт в случае проведения лесопатологического обследования инструментальным способом)

1.1. Лесничество: городские леса г. Иваново Участковое лесничество - _____

1.2. Урочище(дача)- _____ Квартал 6 Выдел 5

Лесопатологический выдел 2

Наличие ограничений или особенностей участка, влияющих на назначение СОМ:

(отметка о наличии ООПТ, ОЗУ, водоохранной зоны, радиоактивного загрязнения лесов, угрозы возникновения очагов вредных организмов или пожарной опасности в лесах).

1.3. Фактическая таксационная характеристика лесного насаждения соответствует таксационному описанию.

1.4. Состояние насаждений:

с нарушенной устойчивостью (средневзвешенная категория состояния $\geq 1,51 - \leq 4,50$)

с утраченной устойчивостью (средневзвешенная категория состояния $\geq 4,50$)

устойчивое (средневзвешенная категория состояния $< 1,51$)

X

1.5. Причины ослабления, повреждения, средневзвешенная категория состояния насаждения:

Воздействия сильных ветров прошлых лет, повлекшие наклон более 10° , изгиб или вывал деревьев (821) Внутривидовая конкуренция (630) СКС: 1,7

1.5.1. Заселено (отработано) стволовыми вредителями:

Вид вредителя	Порода	Встречаемость заселенных деревьев, % от запаса породы	Встречаемость отработанных деревьев, % от запаса породы	Степень заселения лесного насаждения (слабая, средняя, сильная)
1	2	3	4	5

1.5.2. Повреждено огнем:

Вид пожара	Порода	Состояние корневых лап		Состояние корневой шейки		Высушивание луба		Обугленность древесины более 1/3 высоты ствола	
		процент поврежденных огнем корней	процент деревьев с данным повреждением	Обугленность древесины корневой шейки по окружности (1/4; 2/4; 3/4; более 3/4)	процент деревьев с данным повреждением	по окружности (1/4; 2/4; 3/4; более 3/4)	процент деревьев с данным повреждением	по окружности и ствола (менее 1/2; более 1/2)	процент деревьев с данным повреждением
1	2	3	4	5	6	7	8	9	10

1.5.3. Поражено болезнями:

Болезнь / возбудитель	Порода	Встречаемость, % от запаса насаждения	Степень поражения лесного насаждения (слабая, средняя, сильная)
1	2	3	4

1.6. Выборке подлежит 3,3 % деревьев, в том числе:

1.7. Здоровые (без признаков ослабления) — 0%

Ослабленное — 0%

Сильно ослабленное — 0%

Усыхающее — 0%

Свежий сухостой -0%

Свежий ветровал - 0%

Свежий бурелом — 0%

Старый сухостой — 0%

Старый ветровал — 2,0%

Старый бурелом — 1,3%

Трошин С.А.

1.8. Полнота лесного насаждения после уборки деревьев, подлежащих рубке, составит 0,5
Критическая полнота для данной категории лесных насаждений и преобладающей породы составляет 0,4

ЗАКЛЮЧЕНИЕ к инструментальному обследованию участка.

С целью предотвращения негативных процессов, снижения ущерба от их воздействия, назначено:

согласно п.57 приказа Минприроды РФ от 09.11.2020 г. № 912 назначается уборка неликвидной древесины на площади 1,5га.

Участковое лесничество	Урочище (дача)	Квартал	Выдел	Площадь выдела, га	Лесопатологический выдел	Площадь лесопатологического выдела, га	Вид мероприятия	Площадь мероприятия, га	Породы	Доля выбираемой древесины по запасу, %	Рекомендуемый срок проведения мероприятия
1	2	3	4	5	6	7	8	9	10	11	12
городские леса г. Иваново		6	5	1,5	2	1,5	УНД	1,5	С,Е,Б	3,3	2023

При проведении мероприятия объем убираемой неликвидной древесины составит 9,00 куб.м.

***Примечание:**

В выделе наблюдаются последствия воздействия сильных ветров прошлых лет, повлекшие наклон более 10°, изгиб или вывал деревьев (821). Внутривидовая конкуренция (630)

Ведомость временной пробной площади и абрис участка прилагаются (приложение 2 и 3 к Акту)

РЕКОМЕНДАЦИИ по проведению мероприятий, не относящихся к мероприятиям по предупреждению распространения вредных организмов.

Своевременное выполнение санитарно-оздоровительных мероприятий. Выполнение мероприятий по охране леса от пожара.

Дата проведения ЛПО: 07.06.2021

Дата составления документа:

Исполнитель работ по проведению лесопатологического обследования:

Фамилия, имя и отчество (при наличии)


Трошин Сергей Андреевич

Организация

Должность

Телефон

Подпись



Ведомость участков леса с выделенными несоответствиями таксационным описаниям

Субъект Российской Федерации Ивановская область Лесничество (лесопарк) городские леса г. Иваново
Участковое лесничество Урочище (лесная дача)

Год проведения лесоустройства	Номер квартала	Номер выдела	Площадь выдела, га	Целевое назначение лесов	Категория защитных лесов	ОЗУ	Источник данных	Номер лесопатологического выдела	Площадь лесопатологического выдела	Выдела	Таксационная характеристика								Заложено пробных площадей	
											состав	порода	возраст, лет	средняя высота, м	средний диаметр, см	тип леса	полнота	бонитет	запас, куб.м/га	количество, шт.
1	2	3	4	5	6	7	8	9	10	11	12	13	14	15	16	17	18	19	20	21
2018	6	5	1,5	Защитные леса	городские леса	-	ТО	2	1,5	7С2Е1Б	Сосна	85	25	28	Скис	0,5	1	190		
							Ф	2	1,5	7С2Е1Б	Сосна	85	25	28	Скис	0,5	1	190		

Условные обозначения:


ТО - таксационные описания

Ф - фактическая характеристика лесного насаждения

Исполнитель работ по проведению лесопатологического обследования:

Фамилия, имя и отчество Трапезин С.А. Подпись _____

(при наличии)



Результаты проведения лесопатологического обследования лесных насаждений
за Июнь 2021 г.

Субъект Российской Федерации Ивановская область
Участковое лесничество Лесничество (лесопарк) городские леса г. Иваново
Урочище (лесная дача)

1	2	3	4	5	6	7	8	Таксационная характеристика лесного насаждения										17	18	Распределение деревьев по категориям состояния, % от запаса											34	35		36									
								11	12	13	14	15	16	17	19	20	21			22	23		24		25		26	27	28	29		30	31		32	33	Подлежит рубке, % от запаса	УНД	1,5				
Номер квартала	Номер выдела	Площадь выдела, га	Целевое назначение лесов	Категория защитных лесов	ОЗУ	Номер лесопатологического выдела	Площадь лесопатологического выдела га	состав	порода	возраст	средняя высота, м	средний диаметр, см	тип леса	плотота	бонитет	запас, куб. м./га	Число деревьев на временной пробной площади, шт.	без признаков ослабления	Н	Р	Н	Р	Н	Р	Н	Р	Н	Р	Н	Р	Усыхающие	свежий сухой	свежий ветровал	свежий бурелом	старый сухой					старый ветровал	старый бурелом	Причина ослабления, повреждения	Полуживит рубке, % от запаса
6	5	1,5	Защитные леса	Городские леса		2	1,5	7С2Е1Б	Б	80	25	28	СкиС	0,5	1	190		92,7	Н	Р	Н	Р	Н	Р	Н	Р	Н	Р	Н	Р	Н	Р	821,610	821,610	4,1	УНД	1,5						
																		93,9	Н	Р	Н	Р	Н	Р	Н	Р	Н	Р	Н	Р	Н	Р	821,610		3,3								
									Всего																																		

Показатели, не соответствующие таксационному описанию отмечаются "*".

Условные обозначения: Н - деревья не подлежат рубке, Р - деревья подлежат рубке.

Исполнитель работ по проведению лесопатологического обследования:

Фамилия, имя и отчество Трошицкий Сергей Андреевич Подпись

(при наличии)

Дата составления документа:

**Результаты проведения лесопатологического обследования в лесных насаждениях,
поврежденных вредителями леса (хвое-листогрызущими)**

за Июнь 2021 г.

Субъект Российской Федерации

Ивановская область

Лесничество Городские леса г.

Иваново

Участковое лесничество

Урочище (лесная дача)

1	2	3	4	5	6	7	Таксационная характеристика лесного насаждения								17	18	Распределение деревьев по степени объедания кроны, % от числа стволов				23				
							8	9	10	11	12	13	14	15			16	19	20	21		22	23		
Номер квартала	Номер выдела	Площадь выдела, га	Целевое назначенные лесов	Категория защитных лесов	Номер лесопатологического выдела	Площадь лесопатологического выдела	выдела	состав	порода	возраст, лет	средняя высота, м	средний диаметр, см	тип леса	полнота	бонитет	запас, куб.м./га	Вид вредителя	Доля поврежденных деревьев, % от количества	до 25	25 - 50	51 - 75	более 75	Фаза развития вредителя		

Показатели, не соответствующие таксационному описанию отмечаются знаком "*".

Исполнитель работ по проведению лесопатологического обследования:

Фамилия, имя и отчество Трошищев С.А.

Подпись

Дата составления документа:

Результаты проведения лесопатологического обследования лесных насаждений с использованием
авиационных средств

Субъект Российской Федерации Ивановская область Лесничество Городские леса г. Иваново
 Участковое лесничество - Урочище (лесная дача) -
 Государственный и регистрационный знаки летательного аппарата -
 Изготовитель, типа летательного аппарата -
 Серийный идентификационный номер воздушного судна -

Дата вылета - Местное время вылета - Пункт вылета - Время полета -

1	2	3	4	5	6	7	Доля усыхающих и погибших деревьев, %						Степень повреждения полога, %		16	17	Назначенные мероприятия		
							Усыхающие	свежий сухостой	старый сухостой	свежий ветровал	старый ветровал	старый бурелом	свежий бурелом	дефолция			декромация	Тип распределения поврежденных (погибших) деревьев (равномерное, групповое, куртинное, сплошное)	Причина ослабления повреждения
1	2	3	4	5	6	7	8	9	10	11	12	13	14	15	16	17	18	19	20

Исполнитель работ по проведению лесопатологического обследования:

Фамилия, имя и Трошин Сергей Андреевич Подпись 

отчество (при наличии)

Дата составления документа:

Результаты проведения лесопатологического обследования лесных насаждений с использованием данных дистанционного зондирования Земли (авиационных и космических снимков)

Субъект Российской Федерации Ивановская область Лесничество городские леса г. Иваново

1	2	3	4	5	6	7	8	9	10	11	12	13	14	15	16	17	18	19	20	21	
																					Номер лесного квартала

Исполнитель работ по проведению лесопатологического обследования:

Фамилия, имя и отчество Трошицкий Сергей Андреевич Подпись 

Дата составления документа:

ВРЕМЕННАЯ ПРОБНАЯ ПЛОЩАДЬ N 1

1.1. Субъект Российской Федерации: Ивановская область
Лесничество: городские леса г. Иваново Участковое лесничество: -
Урочище (дача): _____ Квартал 6 Выдел 5

Площадь выдела: 1,5 га.

Лесопатологический выдел: 1. Площадь лесопатологического выдела: 1,5 га.

1.2. Метод перече́та: глазомерная таксация
Количество лент / площадок 0 шт. Размеры площадок (длина × ширина / радиус): _____ м.
Размер временной пробной площади: 1,5 га.

1.3. Фактическая таксационная характеристика насаждения:
Состав 7С2Е1Б ; возраст 85 лет; тип леса: Скис; полнота: 0,5; бонитет 1;
запас на га: 190 кбм; возобновление: отсутствует.

1.4. Номер очага вредных организмов _____
Тип очага вредных организмов: Очаг отсутствует.
Фаза развития очага вредных организмов: Очаг отсутствует

1.5. Причина ослабления, повреждения насаждения и время:

Причины повреждения:

выделе наблюдаются вследствие воздействия сильных ветров прошлых лет, повлекшие наклон более 10°, изгиб или вывал деревьев (821). Внутривидовая конкуренция (630)

Состояние насаждения: с нарушенной устойчивостью

Средневзвешенная категория состояния насаждения: 1,7

1.6. Назначенные мероприятия: УНД

Исполнитель работ по проведению лесопатологического обследования:

Фамилия, имя и отчество Трошин Сергей Андреевич Подпись 
(при наличии)

Дата составления документа:

ВЕДОМОСТЬ ПЕРЕЧЕТА ДЕРЕВЬЕВ

(для сплошного, ленточного и перечета на круговых площадках постоянного радиуса) (кв. 2 вид.5)

Порода: С средневзвешенная категория состояния: 1,6

Table with columns for tree thickness (1-27), categories (1-5e), and total counts (28-29). Includes rows for 'итого' and percentage of stock.

Причины назначения в рубку деревьев категорий состояния:

- 1.
2.
3.

Порода: Е средневзвешенная категория состояния: 1,8

Table with columns for tree thickness (1-27), categories (1-5e), and total counts (28-29). Includes rows for 'итого' and percentage of stock.

Порода: Б средневзвешенная категория состояния: 1,7

Table with columns for tree thickness (1-27), categories (1-5e), and total counts (28-29). Includes rows for 'итого' and percentage of stock.

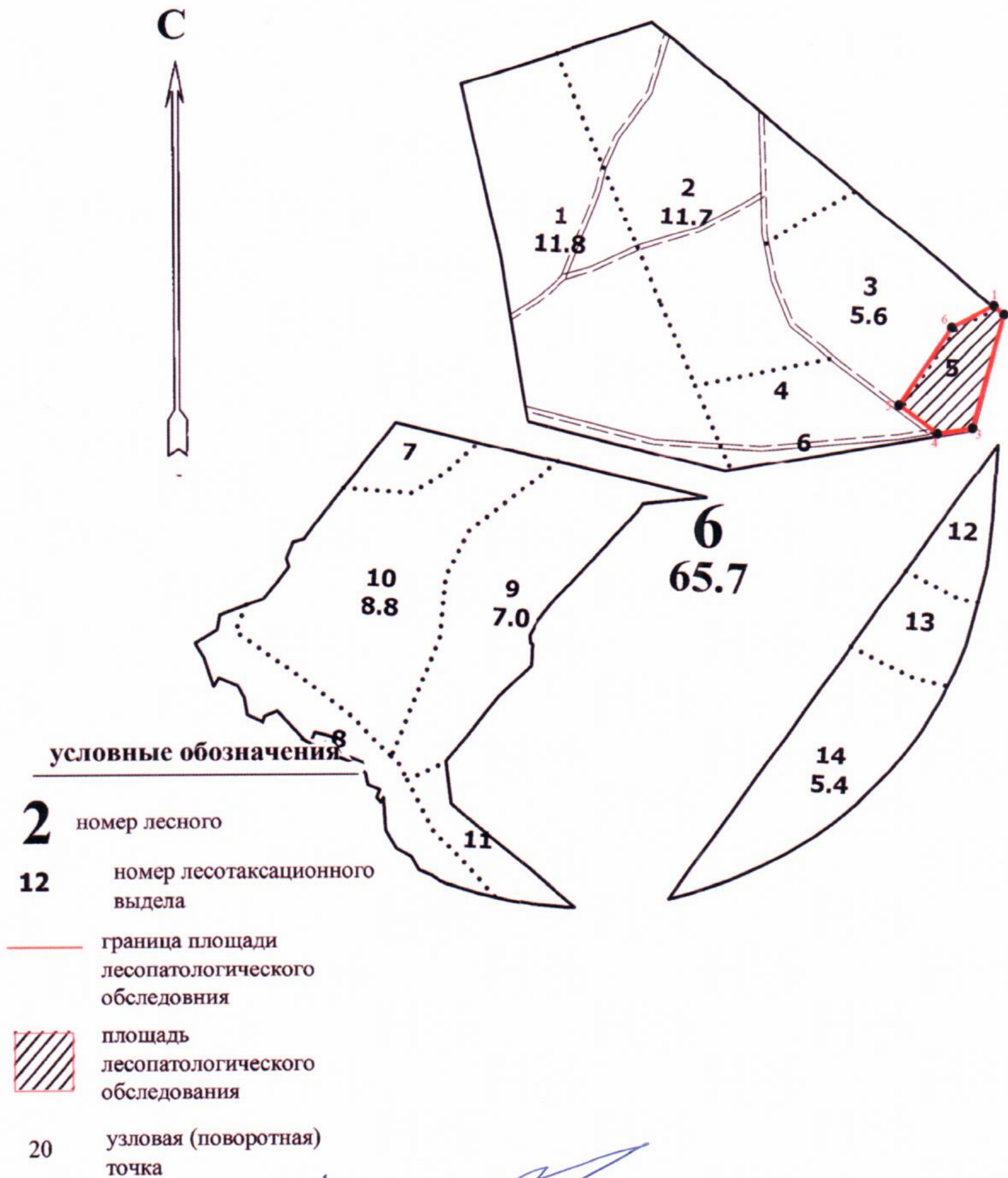
По насаждению: средневзвешенная категория состояния: 1,7

Table with columns for tree thickness (1-27), categories (1-5e), and total counts (28-29). Includes rows for 'итого' and percentage of stock.

Handwritten signature: Трошин С.А.

АБРИС УЧАСТКА

М 1 : 10000



Трошин В.А.

N квартала	N выдела	N лесопатологического выдела	Размеры ленты (круговой площадки) перечета					Координаты начала, конца и поворотных точек / центров круговых площадок перечета
			N ленты (площадки)	длина, м	ширина, м	радиус, м	Площадь, га	
6	5	2					1,5	

Пространственное размещение лесопатологических выделов

(включается в Акт при выделении лесопатологических выделов, для указания пространственного расположения поврежденных и погибших насаждений)

номер точки	Координаты (СК Иваново)		длина, м
1	1 175,61	5 791,79	
2	1 162,13	5 807,21	20,48
3	993,15	5 760,00	175,45
4	985,00	5 707,32	53,31
5	1 028,13	5 650,48	71,35
6	1 142,87	5 729,42	139,27
1	1 175,61	5 791,79	70,44

Исполнитель работ по проведению лесопатологического обследования:

Трошицкий В.А.
 Фамилия, имя, отчество (при наличии)

Дата составления документа:

Подпись 