

ПРОТОКОЛ РАССМОТРЕНИЯ ЗАЯВОК НА УЧАСТИЕ В АУКЦИОНЕ 03.02.2023

№6

«02» февраля 2023 (14.00)

1. Сведения о предмете и объекте торгов:

Лот № 1.

Предмет аукциона: земельный участок (аукцион на право заключения договора аренды земельного участка).

Местоположение: Ивановская область, город Иваново, улица 4-я Парковская, у дома 74.

Площадь: 6800 кв.м.

Границы земельного участка: установлены в соответствии с выпиской из Единого государственного реестра недвижимости об объекте недвижимости от 23.01.2020 № КУВИ-001/2020-1103044, выданной филиалом Федерального государственного бюджетного учреждения «Федеральная кадастровая палата Федеральной службы государственной регистрации, кадастра и картографии» по Ивановской области.

Кадастровый номер: 37:24:020619:886.

Разрешенное использование: «склады».

Целевое назначение: для строительства объектов складского назначения.

Территориальная зона: коммунально-складская зона П-2.

Сведения обо всех видах разрешенного использования земельного участка.

Сведения обо всех видах разрешенного использования земельных участков, расположенных в коммунально-складской зоне П-2, содержатся в Правилах землепользования и застройки городского округа Иваново, утвержденных решением Ивановской городской Думы от 27.02.2008 № 694 «Об утверждении Правил землепользования и застройки города Иваново».

Категория земель: земли населенных пунктов.

Срок аренды: 58 месяцев (Срок аренды был определен в соответствии с пунктом 9 статьи 39.8 Земельного кодекса РФ и Приказа Минстроя России от 15.05.2020 № 264/пр «Об установлении срока, необходимого для выполнения инженерных изысканий, осуществления архитектурно-строительного проектирования и строительства зданий, сооружений, в целях расчета срока договора аренды земельного участка, находящегося в государственной или муниципальной собственности» исходя из категории объекта капитального строительства площадью от 1500 кв.м до 5000 кв.м).

Обременения земельного участка и ограничения его использования: вблизи данного земельного участка проходит подземный полиэтиленовый газопровод высокого давления II категории природного газа. В соответствии с Правилами охраны газораспределительных сетей, утвержденными постановлением Правительства Российской Федерации от 20.11.2000 № 878, вдоль трасс подземных газопроводов из полиэтиленовых труб установлена охранная зона в виде территории, ограниченной условными линиями, проходящими на расстоянии 3 метров от газопровода со стороны провода и 2 метров с противоположной стороны. На земельные участки, находящиеся в пределах данной территории, налагается ряд ограничений по их использованию. Согласно своду правил «СП 62.13330.2011*. Свод правил. Газораспределительные системы. Актуализированная редакция СНиП 42-01-2002», утвержденному Приказом Минрегиона России от 27.12.2010 № 780, расстояние от фундаментов зданий и сооружений до подземного газопровода высокого давления II категории не менее 7, м.

Сведения о государственной регистрации прав на земельный участок отсутствуют.

Плата за подключение к сетям инженерно-технического обеспечения осуществляется при заключении договоров на оказание услуг на присоединение с организациями, осуществляющими эксплуатацию сетей инженерно-технического обеспечения, исходя из установленных в соответствии с действующим законодательством тарифов на подключение (технологическое присоединение) и с учетом величины подключаемой (технологически присоединяемой) нагрузки.

Победитель аукциона, заключивший договор аренды земельного участка, обязан осуществить строительство в соответствии с видом разрешенного использования земельного участка в течение 58 месяцев с даты подписания договора с учетом ограничений, предусмотренных

Правилами охраны газораспределительных сетей, утвержденными постановлением Правительства Российской Федерации от 20.11.2000 № 878, а также сводом правил «СП 62.13330.2011*. Свод правил. Газораспределительные системы. Актуализированная редакция СНиП 42-01-2002», утвержденным Приказом Минрегиона России от 27.12.2010 № 780.

Лот № 2.

Предмет аукциона: земельный участок (аукцион на право заключения договора аренды земельного участка).

Местоположение: Ивановская область, город Иваново, улица 2-я Сельская.

Площадь: 12502 кв.м.

Границы земельного участка: установлены в соответствии с выпиской из Единого государственного реестра недвижимости об объекте недвижимости от 27.05.2020 № КУВИ-002/2020-1326447, выданной филиалом Федерального государственного бюджетного учреждения «Федеральная кадастровая палата Федеральной службы государственной регистрации, кадастра и картографии» по Ивановской области.

Кадастровый номер: 37:24:040416:246.

Разрешенное использование: «склады (код вида 6.9), объекты дорожного сервиса (код вида 4.9.1)».

Целевое назначение: для строительства объектов недвижимости в соответствии с видом разрешенного использования данного земельного участка.

Территориальная зона: О-3. Зона обслуживания производственных объектов и предпринимательской деятельности.

Сведения обо всех видах разрешенного использования земельного участка.

Сведения обо всех видах разрешенного использования земельных участков, расположенных в зоне обслуживания производственных объектов и предпринимательской деятельности О-3, содержатся в Правилах землепользования и застройки городского округа Иваново, утвержденных решением Ивановской городской Думы от 27.02.2008 № 694 «Об утверждении Правил землепользования и застройки города Иваново».

Категория земель: земли населенных пунктов.

Срок аренды: 66 месяцев (Срок аренды был определен в соответствии с пунктом 9 статьи 39.8 Земельного кодекса РФ и Приказа Минстроя России от 15.05.2020 № 264/пр «Об установлении срока, необходимого для выполнения инженерных изысканий, осуществления архитектурно-строительного проектирования и строительства зданий, сооружений, в целях расчета срока договора аренды земельного участка, находящегося в государственной или муниципальной собственности» исходя из категории объекта капитального строительства площадью от 5000 кв.м до 10000 кв.м).

Обременения земельного участка и ограничения его использования: ограничения прав на земельный участок, предусмотренные статьями 56, 56.1 Земельного кодекса Российской Федерации (документы - основания: распоряжение департамента управления имуществом Ивановской области от 10.04.2015 № 326 «Об утверждении границ охранной зоны газораспределительной сети и наложении ограничений (обременений) на входящие в нее земельные участки», а также Постановление Правительства Российской Федерации от 24.02.2009 № 160 «О порядке установления охранных зон объектов электросетевого хозяйства и особых условий использования земельных участков, расположенных в границах таких зон»).

В отношении части земельного участка площадью 317 кв.м с учетным номером 37:24:040416:246/1, входящей в охранную зону газораспределительных сетей, установлены ограничения использования, предусмотренные Правилами охраны газораспределительных сетей, утвержденными постановлением Правительства Российской Федерации от 20.11.2000 № 878.

В отношении части земельного участка площадью 179,1 кв.м с учетным номером 37:24:040416:246/2, расположенной в границах зоны (реестровый номер 37:24-6.1012) с особыми условиями использования территории, охранной зоне воздушной линии электропередачи ВЛ 0,4 кВ от ТП № 291 м. Балино, ф. ул. Задняя Балинская, ф. ул. 1-я Балинская, входящей в состав Электросетевого комплекса «м. Балино», установлены ограничения использования, предусмотренные пунктами 8, 9, 10 и 11 главы 3 Правил установления охранных зон объектов электросетевого хозяйства и особых условий

использования земельных участков, расположенных в границах таких зон, утвержденных Постановлением Правительства Российской Федерации от 24.02.2009 № 160.

Сведения о государственной регистрации прав на земельный участок отсутствуют.

Плата за подключение к сетям инженерно-технического обеспечения осуществляется при заключении договоров на оказание услуг на присоединение с организациями, осуществляющими эксплуатацию сетей инженерно-технического обеспечения, исходя из установленных в соответствии с действующим законодательством тарифов на подключение (технологическое присоединение) и с учетом величины подключаемой (технологически присоединяемой) нагрузки.

Победитель аукциона, заключивший договор аренды земельного участка обязан осуществить строительство в соответствии с видом разрешенного использования земельного участка в течение 66 месяцев со дня подписания договора аренды с учетом установленных в отношении частей данного земельного участка ограничений, предусмотренных Правилами охраны газораспределительных сетей, утвержденными постановлением Правительства Российской Федерации от 20.11.2000 № 878, а также пунктами 8, 9, 10 и 11 главы 3 Правил установления охранных зон объектов электросетевого хозяйства и особых условий использования земельных участков, расположенных в границах таких зон, утвержденных Постановлением Правительства Российской Федерации от 24.02.2009 № 160.

2. Перечень зарегистрированных заявок:

ЛОТ № 1: нет заявок.

ЛОТ № 2: Жеглов Алексей Альбертович - заявка № 2 от 26.01.2023

3. Перечень претендентов, допущенных к участию в аукционе и признанных участниками аукциона:

ЛОТ № 1: нет заявок.

ЛОТ № 2: Жеглов Алексей Альбертович - заявка № 2 от 26.01.2023

4. Перечень отозванных заявок: НЕТ

5. Перечень заявок от претендентов, не допущенных к участию в аукционе: НЕТ

6. Справка о поступлении задатка на счет во временном распоряжении Ивановского городского комитета по управлению имуществом от заявителя по ЛОТУ № 2 прилагается.

Сведения об участнике аукциона по ЛОТУ № 2 в реестре недобросовестных участников аукциона в отношении земельного участка отсутствует.

В соответствии с п.14 ст. 39.12 Земельного Кодекса Российской Федерации аукцион по лоту №2 признан несостоявшимся (на аукцион подана одна заявка).

Председатель комиссии



А.В. Ушакова


Члены комиссии




Л.А. Кострова




В.В. Федорова



Е.В. Колегова



И.В. Кузьмина



Е.С. Лукьянова