

ПРОТОКОЛ РАССМОТРЕНИЯ ЗАЯВОК НА УЧАСТИЕ В АУКЦИОНЕ 23.06.2023 (14:00)  
№32

«22» июня 2023 (14.00)

**1. Сведения о предмете и объекте торгов:**

**Лот № 1.**

**Предмет аукциона:** земельный участок (аукцион на право заключения договора аренды земельного участка).

**Местоположение:** Ивановская область, город Иваново, улица Минская, дом 116.

**Площадь:** 3863 кв.м.

**Границы земельного участка:** установлены в соответствии с выпиской из Единого государственного реестра недвижимости об объекте недвижимости от 24.09.2020, выданной управлением Федеральной службы государственной регистрации, кадастра и картографии по Ивановской области.

**Кадастровый номер:** 37:24:020561:709.

**Разрешенное использование:** «среднеэтажная жилая застройка».

**Целевое назначение:** для строительства объекта недвижимости в соответствии с видом разрешенного использования земельного участка.

**Территориальная зона:** зона застройки малоэтажными жилыми домами Ж-2.

**Сведения обо всех видах разрешенного использования земельного участка.**

Сведения обо всех видах разрешенного использования земельных участков, расположенных в зоне застройки малоэтажными жилыми домами Ж-2, содержатся в Правилах землепользования и застройки городского округа Иваново, утвержденных решением Ивановской городской Думы от 27.02.2008 № 694 «Об утверждении Правил землепользования и застройки города Иваново».

**Категория земель:** земли населенных пунктов.

**Срок аренды:** 88 месяцев (Срок аренды был определен в соответствии с пунктом 9 статьи 39.8 Земельного кодекса РФ и приказом Минстроя России от 15.05.2020 № 264/пр «Об установлении срока, необходимого для выполнения инженерных изысканий, осуществления архитектурно-строительного проектирования и строительства зданий, сооружений, в целях расчета срока договора аренды земельного участка, находящегося в государственной или муниципальной собственности» в зависимости от площади объекта недвижимости категории от 10000 кв.м до 20000 кв.м).

**Обременения земельного участка и ограничения его использования:**

Земельный участок с кадастровым номером 37:24:020561:709 частично расположен в границах следующих охранных зон:

- газораспределительного комплекса низкого давления, расположенного по адресу: Ивановская область, город Иваново, улицы 2-я и 3-я Минские, улицы Парковские, переулок 1-й Совхозный, переулок 3-й Совхозный, улица Попова (зоне с реестровым номером 37:24-6.178);
- пункта государственной геодезической сети и государственной нивелирной сети (зоне с реестровым номером 37:24-6.1620);
- пункта государственной геодезической сети и государственной нивелирной сети (зоне с реестровым номером 37:24-6.1628).

В отношении части земельного участка с учетным номером 37:24:020561:709/1 площадью 312 кв.м установлены ограничения использования, предусмотренные Постановлением Правительства РФ от 20.11.2000 № 878 «Об утверждении Правил охраны газораспределительных сетей».

В отношении частей земельного участка с учетными номерами 37:24:020561:709/2 и 37:24:020561:709/3 площадью по 15 кв.м каждая установлены ограничения использования, предусмотренные Постановлением Правительства РФ от 21.08.2019 № 1080 «Об охранных зонах пунктов государственной геодезической сети, государственной нивелирной сети и государственной гравиметрической сети».

Сведения о государственной регистрации прав на земельный участок отсутствуют.

На земельном участке с кадастровым номером 37:24:020561:709 расположены разрушенные постройки.



Плата за подключение к сетям инженерно-технического обеспечения осуществляется при заключении договоров на оказание услуг на присоединение с организациями, осуществляющими эксплуатацию сетей инженерно-технического обеспечения, исходя из установленных в соответствии с действующим законодательством тарифов на подключение (технологическое присоединение) и с учетом величины подключаемой (технологически присоединяемой) нагрузки.

Победитель аукциона либо лицо, с которым договор аренды земельного участка заключается в соответствии с пунктом 13, 14 или 20 статьи 39.12 Земельного кодекса Российской Федерации, заключившие договор аренды земельного участка, обязаны:

- осуществить строительство в соответствии с видом разрешенного использования земельного участка в течение 88 месяцев с момента подписания договора аренды земельного участка;
- соблюдать в отношении части земельного участка с учетным номером 37:24:020561:709/1 площадью 312 кв.м ограничения использования, предусмотренные Постановлением Правительства РФ от 20.11.2000 № 878 «Об утверждении Правил охраны газораспределительных сетей»;
- соблюдать в отношении частей земельного участка с учетным номером 37:24:020561:709/2 и 37:24:020561:709/3 площадью по 15 кв.м каждая ограничения использования, предусмотренные Постановлением Правительства РФ от 21.08.2019 № 1080 «Об охранных зонах пунктов государственной геодезической сети, государственной нивелирной сети и государственной гравиметрической сети»;
- при освоении земельного участка выдерживать расстояние 5 метров от водопровода;
- соблюдать ограничения, установленные в соответствии с Постановлением Правительства РФ от 24.02.2009 № 160 «О порядке установления охранных зон объектов электросетевого хозяйства и особых условий использования земельных участков, расположенных в границах таких зон».

## **Лот № 2.**

**Предмет аукциона:** земельный участок (аукцион на право заключения договора аренды земельного участка).

**Местоположение:** Ивановская область, город Иваново, улица Попова, у дома 5.

**Площадь:** 14570 кв.м.

**Границы земельного участка:** установлены в соответствии с кадастровой выпиской земельного участка от 07.04.2022 № КУВИ-001/2022-50982335, выданной филиалом Федерального государственного бюджетного учреждения «Федеральная кадастровая палата Федеральной службы государственной регистрации, кадастра и картографии» по Ивановской области.

**Кадастровый номер:** 37:24:020619:885.

**Разрешенное использование:** «строительная промышленность» (6.6), «склады» (6.9).

**Целевое назначение:** для строительства объектов недвижимости в соответствии с видом разрешенного использования земельного участка.

Земельный участок с кадастровым номером 37:24:020619:885 входит в границы территории, в отношении которой постановлением Администрации города Иванова от 09.12.2020 № 1433 утверждена документация по планировке территории города Иванова в районе улиц Дубравной, 3-й Холмистой, 5-й Парковской, Попова. Документация размещена на официальном сайте Администрации города Иванова (<https://ivgoradm.ru/uags/project/102.htm>).

**Территориальная зона:** производственная зона П-1.

**Сведения обо всех видах разрешенного использования земельного участка.**

Сведения обо всех видах разрешенного использования земельных участков, расположенных в производственной зоне П-1, содержатся в Правилах землепользования и застройки городского округа Иваново, утвержденных решением Ивановской городской Думы от 27.02.2008 № 694 «Об утверждении Правил землепользования и застройки города Иванова».

**Категория земель:** земли населенных пунктов.

**Срок аренды:** 66 месяцев (Срок аренды был определен в соответствии с пунктом 9 статьи 39.8 Земельного кодекса РФ и приказом Минстроя России от 15.05.2020 № 264/пр «Об установлении срока, необходимого для выполнения инженерных изысканий, осуществления архитектурно-строительного проектирования и строительства зданий, сооружений, в целях расчета срока договора аренды земельного участка, находящегося в



государственной или муниципальной собственности», исходя из категории объекта капитального строительства площадью от 5000 кв.м до 10000 кв.м).

**Обременения земельного участка и ограничения его использования:** не установлены.

**Сведения о государственной регистрации прав на земельный участок:** отсутствуют.

Земельный участок с кадастровым номером 37:24:020619:885 частично огорожен забором.

Плата за подключение к сетям инженерно-технического обеспечения осуществляется при заключении договоров на оказание услуг на присоединение с организациями, осуществляющими эксплуатацию сетей инженерно-технического обеспечения, **исходя из установленных в соответствии с действующим законодательством тарифов на подключение (технологическое присоединение) и с учетом величины подключаемой (технологически присоединяемой) нагрузки.**

Победитель аукциона либо лицо, с которым договор аренды земельного участка заключается в соответствии с пунктом 13, 14 или 20 статьи 39.12 Земельного кодекса Российской Федерации, заключивший договор аренды земельного участка, обязан осуществить строительство объекта недвижимости в соответствии с видом разрешенного земельного участка в течение 66 месяцев с даты подписания договора аренды с учетом документации по планировке территории города Иванова в районе улиц Дубравной, 3-й Холмистой, 5-й Парковской, Попова, утвержденной постановлением Администрации города Иванова от 09.12.2020 № 1433.

## 2. Перечень зарегистрированных заявок:

ЛОТ № 1: ООО СЗ «БЕРАЗ» - заявка № 16 от 19.06.2023

ЛОТ № 2: НЕТ ЗАЯВОК

## 3. Перечень претендентов, допущенных к участию в аукционе и признанных участниками аукциона:

ЛОТ № 1: ООО СЗ «БЕРАЗ» - заявка № 16 от 19.06.2023

ЛОТ № 2: НЕТ ЗАЯВОК

## 4. Перечень отозванных заявок: НЕТ

## 5. Перечень заявок от претендентов, не допущенных к участию в аукционе: НЕТ

6. Справка о поступлении задатка на счет во временном распоряжении Ивановского городского комитета по управлению имуществом от заявителя по ЛОТУ № 1 прилагается.


Сведения об участнике аукциона по ЛОТУ № 1 в реестре недобросовестных участников аукциона в отношении земельного участка отсутствует.


В соответствии с п.14 ст. 39.12 Земельного Кодекса Российской Федерации аукцион по лоту №1 признан несостоявшимся (на аукцион подана одна заявка).


Председатель комиссии


  
\_\_\_\_\_ А.В. Ушакова


Члены комиссии

  
\_\_\_\_\_ Л.А. Кострова

  
\_\_\_\_\_ В.В. Федорова

  
\_\_\_\_\_ Е.В. Колегова

  
\_\_\_\_\_ И.В. Кузьмина

  
\_\_\_\_\_ Е.С. Лукьянова