








Условные обозначения:

-  Граница планировки территории
-  Магистральные улицы общегородского значения
-  Магистральные улицы районного значения

| | | | | | | | | | |
|-------------|-----------|------|--------|---|-------|---|----------------------|------|--------|
| | | | | | | ППТ | | | |
| | | | | | | Строительство дорожной сети по ул.Кудряшова на участке от пр.Строителей до ул.Г.Хлебникова с устройством искусственных сооружений | | | |
| Изм. | Кол.уч. | Лист | Индок. | Подп. | Дата | Проект планировки территории | Стадия | Лист | Листов |
| Разработал | Ардамаков | | |  | 02.16 | | ППТ | 1 | 1 |
| Проверил | Ландихова | | |  | 02.16 | | | | |
| ГИП | Афонин | | |  | 02.16 | Схема расположения элемента планировочной структуры М 1:10000 | ООО Ивановодорпроект | | |
| Н. контроль | Фатеев | | |  | 02.16 | | | | |