


УТВЕРЖДАЮ:  
Председатель Ивановского  
городского комитета по  
управлению имуществом  
О.Н. Хитрич  
«16» октября 2020



**ПРОТОКОЛ АУКЦИОНА**  
**№ 26 (лот № 2)**

«16» октября 2020  
14.00

Место проведения: г. Иваново, пл. Революции, 6,  
Продавец: Ивановский городской комитет по управлению имуществом

**Предмет аукциона:** земельный участок.

**Местоположение:** Ивановская область, город Иваново, улица 8-я Ягодная,  
напротив дома 11. **Площадь:** 1199 кв.м.

**Границы земельного участка:** установлены в соответствии с выпиской из Единого государственного реестра недвижимости об объекте недвижимости от 28.01.2020 № КУВИ-001/2020-1194388, выданной филиалом Федерального государственного бюджетного учреждения «Федеральная кадастровая палата Федеральной службы государственной регистрации, кадастра и картографии» по Ивановской области.

**Кадастровый номер:** 37:24:030416:282.

**Разрешенное использование:** для индивидуального жилищного строительства.

**Целевое назначение:** для индивидуального жилищного строительства.

**Территориальная зона:** зона застройки индивидуальными жилыми домами Ж-1.

**Категория земель:** земли населенных пунктов.

**Обременения земельного участка и ограничения его использования:** по территории земельного участка с кадастровым номером 37:24:030416:282 проходит ВЛ-6кВ, охранная зона которой в соответствии с постановлением Правительства Российской Федерации от 24.02.2009 № 160 «О порядке установления охранных зон объектов электросетевого хозяйства и особых условий использования земельных участков, расположенных в границах таких зон» составляет 10 метров в каждую сторону от крайнего провода. Победителю аукциона, заключившему договор купли-продажи, необходимо обеспечить вынос указанной ВЛ-6кВ с территории земельного участка за счет собственных средств, предварительно обратившись в АО «Ивгорэлектросеть» для получения технических условий на вынос. Также необходимо дополнительно получить согласие на вынос указанной ВЛ-6кВ у владельца участка ВЛ-6, проходящего по краю земельного участка с кадастровым номером 37:24:030416:282 – СНТ «ЗЧМ-5».

Сведения о государственной регистрации прав на земельный участок отсутствуют.


Плата за подключение к сетям инженерно-технического обеспечения осуществляется при заключении договоров на оказание услуг на присоединение с организациями, осуществляющими эксплуатацию сетей инженерно-технического обеспечения, исходя из установленных в соответствии с действующим законодательством тарифов на подключение (технологическое присоединение) и с учетом величины подключаемой (технологически присоединяемой) нагрузки.


**Начальная цена земельного участка:** 1 253 000 рублей.


**Участники аукциона:** нет.

Аукцион признан несостоявшимся ввиду отсутствия претендентов


Члены комиссии

 Л.А. Кострова

 В.В. Федорова

 Е.В. Колегова

 О.В. Веселова

 М.В. Баженова