

ПРОТОКОЛ РАССМОТРЕНИЯ ЗАЯВОК НА УЧАСТИЕ В АУКЦИОНЕ 09.07.2021
№27

«08» июля 2021

1. Сведения о предмете и объекте торгов:

Предмет аукциона: земельный участок.

Местоположение: Ивановская область, город Иваново, улица Плесская.

Площадь: 1166 кв.м.

Границы земельного участка: установлены в соответствии с выпиской из Единого государственного реестра недвижимости об объекте недвижимости от 31.08.2020 № КУВИ-002/2020-16435129, выданной филиалом Федерального государственного бюджетного учреждения «Федеральная кадастровая палата Федеральной службы государственной регистрации, кадастра и картографии» по Ивановской области.

Кадастровый номер: 37:24:030236:86.

Разрешенное использование: для индивидуального жилищного строительства (код вида 2.1.), для индивидуальной жилой застройки.

Целевое назначение: для строительства индивидуального жилого дома.

Территориальная зона: зона застройки индивидуальными жилыми домами Ж-1.

Сведения обо всех видах разрешенного использования земельного участка.

Сведения обо всех видах разрешенного использования земельных участков, расположенных в зоне застройки индивидуальными жилыми домами Ж-1, содержатся в Правилах землепользования и застройки городского округа Иваново, утвержденных решением Ивановской городской Думы от 27.02.2008 № 694 «Об утверждении Правил землепользования и застройки города Иванова.

Категория земель: земли населенных пунктов.

Обременения земельного участка и ограничения его использования: не установлены.

Сведения о государственной регистрации прав на земельный участок: в Едином государственном реестре недвижимости зарегистрировано право собственности на данный земельный участок за Городским округом Иваново.

Лот № 2.

Предмет аукциона: земельный участок.

Местоположение: Ивановская область, город Иваново, улица Плесская.

Площадь: 1157 кв.м.

Границы земельного участка: установлены в соответствии с выпиской из Единого государственного реестра недвижимости об объекте недвижимости от 31.08.2020 № КУВИ-002/2020-16436585, выданной филиалом Федерального государственного бюджетного учреждения «Федеральная кадастровая палата Федеральной службы государственной регистрации, кадастра и картографии» по Ивановской области.

Кадастровый номер: 37:24:030236:83.

Разрешенное использование: для индивидуального жилищного строительства, для индивидуальной жилой застройки, для индивидуального жилищного строительства.

Целевое назначение: для строительства индивидуального жилого дома.

Территориальная зона: зона застройки индивидуальными жилыми домами Ж-1.

Сведения обо всех видах разрешенного использования земельного участка.

Сведения обо всех видах разрешенного использования земельных участков, расположенных в зоне застройки индивидуальными жилыми домами Ж-1, содержатся в Правилах землепользования и застройки городского округа Иваново, утвержденных решением Ивановской городской Думы от 27.02.2008 № 694 «Об утверждении Правил землепользования и застройки города Иванова.

Категория земель: земли населенных пунктов.

Обременения земельного участка и ограничения его использования: не установлены.

Сведения о государственной регистрации прав на земельный участок: в Едином государственном реестре недвижимости зарегистрировано право собственности на данный земельный участок за Городским округом Иваново.

2. Перечень зарегистрированных заявок:

ЛОТ № 1 № 41 от 01.07.2021 Чудаков Павел Евгеньевич
ЛОТ № 2 НЕТ ЗАЯВОК

3. Перечень претендентов, допущенных к участию в аукционе и признанных участниками аукциона:


ЛОТ № 1 № 41 от 01.07.2021 Чудаков Павел Евгеньевич
ЛОТ № 2 НЕТ ЗАЯВОК


4. Перечень отозванных заявок: НЕТ


5. Перечень заявок от претендентов, не допущенных к участию в аукционе: НЕТ

Подписи:

Председатель комиссии  А.В.Ушакова

Члены комиссии  Л.А. Кострова

 И.В. Кузьмина

 М.В.Баженова