

Филиал Федерального государственного бюджетного учреждения "Федеральная кадастровая палата Федеральной службы государственной регистрации, кадастра и картографии" по Ивановской области
полное наименование органа регистрации прав

Выписка из Единого государственного реестра недвижимости об основных характеристиках и зарегистрированных правах на объект недвижимости

Сведения об основных характеристиках объекта недвижимости

На основании запроса от 12.05.2020, поступившего на рассмотрение 12.05.2020, сообщаем, что согласно записям Единого государственного реестра недвижимости:

Раздел 1 Лист 1

Здание			
Вид объекта недвижимости			
Лист №1	Раздел 1	Всего листов раздела 1: 1	Всего разделов: 2
13 мая 2020г. № КУВИ-002/2020-114964		Всего листов выписки: 2	
Кадастровый номер:	37:13:033201:264		
Номер кадастрового квартала:	37:13:033201		
Дата присвоения кадастрового номера:	09.12.2011		
Ранее присвоенный государственный учетный номер:	Инвентарный номер 24:220:002:000030730; Инвентарный номер 3073_168; Условный номер 37:13:0:0:002:000030730		
Адрес (местоположение):	Ивановская область, р-н. Приволжский, д. Пеньки, пер. Волжский, д. 1		
Площадь, м2:	275,9		
Назначение:	Нежилое		
Наименование:	Гараж		
Количество этажей, в том числе подземных этажей:	1, в том числе подземных 0		
Год ввода в эксплуатацию по завершении строительства:	данные отсутствуют		
Год завершения строительства:	1966		
Кадастровая стоимость, руб:	286232,46		
Кадастровые номера иных объектов недвижимости, в пределах которых расположен объект недвижимости:	37:13:033201:331		
Кадастровые номера помещений, машино-мест, расположенных в здании или сооружении:	данные отсутствуют		
Виды разрешенного использования:	данные отсутствуют		
Статус записи об объекте недвижимости:	Сведения об объекте недвижимости имеют статус "актуальные, ранее учтенные"		
Особые отметки:	Право (отражение права, обременение объекта недвижимости) зарегистрировано на объект недвижимости с наименованием: гараж, пристройка к гаражу. Сведения для заполнения раздела: 4 - Описание местоположения объекта недвижимости, отсутствуют.		
Получатель выписки:	Семенова Анастасия Юрьевна (представитель заявителя), Заявитель: ИВАНОВСКИЙ ГОРОДСКОЙ КОМИТЕТ ПО УПРАВЛЕНИЮ ИМУЩЕСТВОМ		
Полное наименование должности	подпись		инициалы, фамилия

М.П.

Выписка из Единого государственного реестра недвижимости характеристик и зарегистрированных прав на объект недвижимости
Сведения о зарегистрированных правах

Здание		
вид объекта недвижимости		
Лист №1	Раздел 2	Всего листов раздела 2: 1
		Всего разделов: 2
		Всего листов выписки: 2
13 мая 2020г. № КУВН-002/2020-114964		
Кадастровый номер:		37:13:033201:264

1	Правообладатель (правообладатели):	1.1	Городской округ Иваново
2	Вид, номер и дата государственной регистрации права:	2.1	Собственность 37:13:033201:264-37/073/2018-1 06.11.2018 09:33:51
4	Ограничение прав и обременение объекта недвижимости:	не зарегистрировано	
1	Правообладатель (правообладатели):	1.2	Унитарное муниципальное предприятие водопровода, канализации и гидротехнических сооружений. ИНН: 3728024651, ОГРН: 1023700546055
2	Вид, номер и дата государственной регистрации права:	2.2	Хозяйственное ведение 37-37-08/163/2009-048 28.07.2009 00:00:00
4	Ограничение прав и обременение объекта недвижимости:	не зарегистрировано	
5	Сведения о наличии решения об изъятии объекта недвижимости для государственных и муниципальных нужд:	данные отсутствуют	
6	Сведения об осуществлении государственной регистрации сделки, права, ограничения права без необходимого в силу закона согласия третьего лица, органа:	данные отсутствуют	

ПОЛНОЕ НАИМЕНОВАНИЕ ДОЛЖНОСТИ	ПОДПИСЬ	ИННИЦИАЛЫ, ФАМИЛИЯ
-------------------------------	---------	--------------------

М.П.

Финанс Федерального государственного бюджетного учреждения "Федеральная кадастровая палата Федеральной службы государственной регистрации, кадастра и картографии" по Ивановской области
полное наименование органа регистрации прав

Выписка из Единого государственного реестра недвижимости об основных характеристиках и зарегистрированных правах на объект недвижимости

Сведения об основных характеристиках объекта недвижимости

На основании запроса от 12.05.2020, поступившего на рассмотрение 12.05.2020, сообщаем, что согласно записям Единого государственного реестра недвижимости:

Раздел 1 Лист 1

Земельный участок			
вид объекта недвижимости			
Лист №1 Раздел 1	Всего листов раздела 1: 1	Всего разделов: 3	Всего листов выписки: 3
13 мая 2020г. № КУВИ-002/2020-116860	37:13:033201:331		
Кадастровый номер:	37:13:033201:331		
Номер кадастрового квартала:	37:13:033201		
Дата присвоения кадастрового номера:	28.03.2013		
Ранее присвоенный государственный учетный номер:	данные отсутствуют		
Адрес (местоположение):	Ивановская обл, р-н Приволжский, с Пеньки, пер Волжский, д 1		
Площадь, м2:	446 +/- 15		
Кадастровая стоимость, руб:	62676,38		
Кадастровые номера расположенных в пределах земельного участка объектов недвижимости:	37:13:033201:264		
Категория земель:	Земли населенных пунктов		
Виды разрешенного использования:	для гаража, пристройки к гаражу		
Статус записи об объекте недвижимости:	Сведения об объекте недвижимости имеют статус "актуальные"		
Особые отметки:	данные отсутствуют		
Получатель выписки:	Семеновкова Анастасия Юрьевна (представитель заявителя), Заявитель: ИВАНОВСКИЙ ГОРОДСКОЙ КОМИТЕТ ПО УПРАВЛЕНИЮ ИМУЩЕСТВОМ		

полное наименование должности	подпись	инициалы, фамилия
-------------------------------	---------	-------------------

М.П.

Выписка из Единого государственного реестра недвижимости об основных характеристиках и зарегистрированных правах на объект недвижимости
 Сведения о зарегистрированных правах

Земельный участок			
вид объекта недвижимости			
Лист №1	Раздел 2	Всего листов раздела 2: 1	Всего разделов: 3
13 мая 2020г. № КУВН-002/2020-116860		Всего листов выписки: 3	
Кадастровый номер:		37:13:033201:331	

1	Правообладатель (правообладатели):	1.1	Городской округ Иваново
2	Вид, номер и дата государственной регистрации права:	2.1	Собственность 37:13:033201:331-37/073/2019-1 27.05.2019 10:59:15
4	Ограничение прав и обременение объекта недвижимости:	не зарегистрировано	
5	Сведения о наличии решения об изъятии объекта недвижимости для государственных и муниципальных нужд:	данные отсутствуют	
6	Сведения об осуществлении государственной регистрации сделки, права, ограничения права без необходимого в силу закона согласия третьего лица, органа:	данные отсутствуют	

Полное наименование должности	Подпись	инициалы, фамилия
-------------------------------	---------	-------------------

М.П.

Филиал Федерального государственного бюджетного учреждения "Федеральная кадастровая палата Федеральной службы государственной регистрации, кадастра и картографии" по Ивановской области
полное наименование органа регистрации прав

Выписка из Единого государственного реестра недвижимости об объекте недвижимости

Сведения о характеристиках объекта недвижимости

На основании запроса от 12.05.2020, поступившего на рассмотрение 12.05.2020, сообщаем, что согласно записям Единого государственного реестра недвижимости:

Раздел 1 Лист 1

Земельный участок			
вид объекта недвижимости			
Лист №1 Раздел 1	Всего листов раздела 1: 3	Всего разделов: 8	Всего листов выписки: 11
13 мая 2020г. № КУВИ-002/2020-129389			
Кадастровый номер:	37:13:033201:331		
Номер кадастрового квартала:	37:13:033201		
Дата присвоения кадастрового номера:	28.03.2013		
Ранее присвоенный государственный учетный номер:	данные отсутствуют		
Адрес (местоположение):	Ивановская обл, р-н Приволжский, с Пеньки, пер Волжский, д 1		
Площадь, м2:	446 +/- 15		
Кадастровая стоимость, руб.:	62676.38		
Кадастровые номера расположенных в пределах земельного участка объектов недвижимости:	37:13:033201:264		
Кадастровые номера объектов недвижимости, из которых образован объект недвижимости:	данные отсутствуют		
Кадастровые номера образованных объектов недвижимости:	данные отсутствуют		
Категория земель:	Земли населенных пунктов		
Виды разрешенного использования:	Для гаража, пристройки к гаражу		
Сведения о кадастровом инженере:	данные отсутствуют		
Сведения о лесах, водных объектах и об иных природных объектах, расположенных в пределах земельного участка:	данные отсутствуют		
Сведения о том, что земельный участок полностью или частично расположен в границах зон с особыми условиями использования территории или территории объекта культурного наследия:	данные отсутствуют		
Сведения о том, что земельный участок расположен в границах особой экономической зоны, территории опережающего социально-экономического развития, зоны территориального развития в Российской Федерации, игорной зоны:	данные отсутствуют		

полное наименование должности	подпись	инициалы, фамилия
-------------------------------	---------	-------------------

М.П.

Земельный участок

Вид объекта недвижимости

Лист №2 Раздел 1

Всего листов раздела 1: 3

Всего разделов: 8

Всего листов выписки: 11

13 мая 2020г. № КУВИ-002/2020-129389

Кадastroвый номер: 37:13:033201:331

Сведения о том, что земельный участок расположен в границах особо охраняемой природной территории, охотничьих угодий, лесничеств, лесопарков:	данные отсутствуют	
Сведения о результатах проведения государственного земельного надзора:	данные отсутствуют	
Сведения о расположении земельного участка в границах территории, в отношении которой утвержден проект межевания территории:	данные отсутствуют	
Условный номер земельного участка:	данные отсутствуют	
Сведения о принятии акта и (или) заключения договора, предусматривающих предоставление в соответствии с земельным законодательством исполнительным органом государственной власти или органом местного самоуправления, находящегося в государственной или муниципальной собственности земельного участка для строительства наемного дома социального использования или наемного дома коммерческого использования:	данные отсутствуют	
Сведения о том, что земельный участок или земельные участки образованы на основании решения об изъятии земельного участка и (или) расположенного на нем объекта недвижимости для государственных или муниципальных нужд:	данные отсутствуют	
Сведения о том, что земельный участок образован из земель или земельного участка, государственная собственность на которые не разграничена:	данные отсутствуют	
Сведения о наличии земельного спора о местоположении границ земельных участков:	данные отсутствуют	
Статус записи об объекте недвижимости:	Сведения об объекте недвижимости имеют статус "актуальные"	
Особые отметки:	Для данного земельного участка обеспечен доступ посредством земельного участка (земельных участков) с кадастровым номером (кадастровыми номерами): земли общеро пользования. Сведения об ограничениях права на объект недвижимости данного объекта, не зарегистрированных в реестре прав, ограничений прав и обременений недвижимого имущества: Вид ограничения (обременения): Ограничения прав на земельный участок, предусмотренные статьями 56, 56.1 Земельного кодекса Российской Федерации; Срок действия: с 16.07.2015; Реквизиты документа-основания: Об объектах культурного наследия (памятниках истории и культуры) народов Российской Федерации от 25.06.2002 № №73-ФЗ выдан: Государственная Дума РФ. Вид ограничения (обременения): Ограничения прав на земельный участок, предусмотренные статьями 56, 56.1 Земельного кодекса Российской Федерации; Срок действия: с 01.09.2016; Реквизиты документа-основания: Карта (план) объекта земельного строительства от 21.06.2016 № б/н выдан: ОАО Объединенные электрические сети.	
Полное наименование должности	подпись	инициалы, фамилия

М.П.

Земельный участок
вид объекта недвижимости

Лист №3 Раздел 1

Всего листов раздела 1: 3

Всего разделов: 8

Всего листов выписки: 11

13 мая 2020г. № КУВИ-002/2020-129389

Кадастровый номер:

37:13:033201:331

Получатель выписки:

Семеновна Анастасия Юрьевна (представитель заявителя),
Заявитель: ИВАНОВСКИЙ ГОРОДСКОЙ КОМИТЕТ ПО УПРАВЛЕНИЮ ИМУЩЕСТВОМ

полное наименование должности	подпись	инициалы, фамилия
-------------------------------	---------	-------------------

М.П.

Сведения о зарегистрированных правах

Земельный участок

вид объекта недвижимости

Лист №1	Раздел 2	Всего листов раздела 2: 2	Всего разделов: 8	Всего листов выписки: 11
13 мая 2020г. № КУВИ-002/2020-129389				
Кадастровый номер:		37:13:033201:331		

1	Правообладатель (правообладатели):	1.1	Городской округ Иваново
2	Вид, номер и дата государственной регистрации права:	2.1	Собственность 37:13:033201:331-37/073/2019-1 27.05.2019 10:59:15
3	Ограничение прав и обременение объекта недвижимости:	не зарегистрировано	
4	Договоры участия в долевом строительстве:	не зарегистрировано	
5	Заявленные в судебном порядке права требования:	данные отсутствуют	
6	Сведения о возращении в отношении зарегистрированного права:	данные отсутствуют	
7	Сведения о наличии решения об изъятии объекта недвижимости для государственных и муниципальных нужд:	данные отсутствуют	
8	Сведения о невозможности государственной регистрации без личного участия правообладателя или его законного представителя:	данные отсутствуют	
9	Правопритязания и сведения о наличии поступивших, но не рассмотренных заявлений о проведении государственной регистрации права (перехода, прекращения права), ограничения права или обременения объекта недвижимости, сделки в отношении объекта недвижимости	представлены документы на государственную регистрацию: Государственная регистрация прав без одновременного государственного кадастрового учета (при наличии в ЕГРН сведений об объекте недвижимого имущества)	

Полное наименование должности	подпись	инициалы, фамилия
	М.П.	

Земельный участок
вид объекта недвижимости

Лист №2 Раздел 2

Всего листов раздела 2: 2

Всего разделов: 8

Всего листов выписки: 11

13 мая 2020г. № КУВН-002/2020-129389

Кадастровый номер: 37:13:033201:331

10	Сведения об осуществлении государственной регистрации сделки, права, ограничения права без необходимого в силу закона согласия третьего лица, органа:	данные отсутствуют
11	Сведения о невозможности государственной регистрации перехода, прекращения, ограничения права на земельный участок из земель сельскохозяйственного назначения:	данные отсутствуют

ПОЛНОЕ НАИМЕНОВАНИЕ ДОЛЖНОСТИ	ПОДПИСЬ	ИНИЦИАЛЫ, ФАМИЛИЯ
-------------------------------	---------	-------------------

М.П.

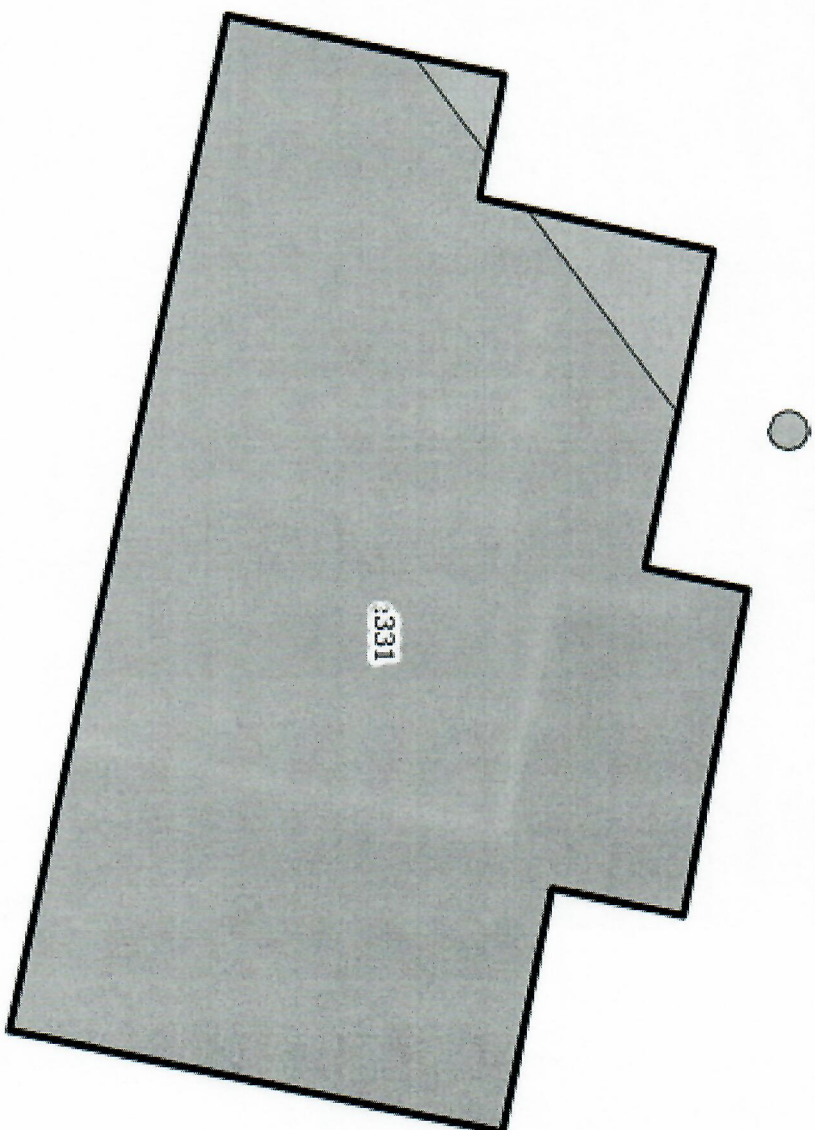
Выписка из Единого государственного реестра недвижимости об объекте недвижимости
 Описание местоположения земельного участка

Земельный участок

вид объекта недвижимости

Лист №1	Раздел 3	Всего листов раздела 3: 1	Всего разделов: 8	Всего листов выписки: 11
13 мая 2020г. № КУВН-002/2020-129389		Кадастровый номер: 37:13:033201:331		

План (чертеж, схема) земельного участка



Масштаб 1:200

Условные обозначения:

ПОЛНОЕ НАИМЕНОВАНИЕ ДОЛЖНОСТИ

ПОДПИСЬ

ИНИЦИАЛЫ, ФАМИЛИЯ

М.П.

Выписка из Единого государственного реестра недвижимости об объекте недвижимости
 Описание местоположения земельного участка

Земельный участок
 Вид объекта недвижимости

Лист №1 Раздел 3.1 Всего листов раздела 3.1: 1 Всего разделов: 8 Всего листов выписки: 11

13 мая 2020г. № КУВИ-002/2020-129389

Кадастровый номер: 37:13:033201.331

№ п/п	Номер точки		Дирекционный угол	Горизонтальное проложение, м	Описание закрепления на местности	Кадастровые номера смежных участков	Сведения об адресах правообладателей смежных земельных участков
	начальн ая	конечн ая					
1	2	3	4	5	6	7	8
1	1.1.1	1.1.2	101°7,2'	9,49	-	данные отсутствуют	данные отсутствуют
2	1.1.2	1.1.3	191°8,0'	3,83	-	данные отсутствуют	данные отсутствуют
3	1.1.3	1.1.4	101°22,3'	7,2	-	данные отсутствуют	данные отсутствуют
4	1.1.4	1.1.5	191°19,6'	14,41	-	данные отсутствуют	данные отсутствуют
5	1.1.5	1.1.6	282°4,1'	29,8	-	данные отсутствуют	данные отсутствуют
6	1.1.6	1.1.7	11°30,2'	8,12	-	данные отсутствуют	данные отсутствуют
7	1.1.7	1.1.8	101°26,0'	3,63	-	данные отсутствуют	данные отсутствуют
8	1.1.8	1.1.9	12°8,8'	6,84	-	данные отсутствуют	данные отсутствуют
9	1.1.9	1.1.10	102°6,5'	9,3	-	данные отсутствуют	данные отсутствуют
10	1.1.10	1.1.1	12°8,1'	3,0	-	данные отсутствуют	данные отсутствуют

Описание местоположения границ земельного участка

ПОЛНОЕ НАИМЕНОВАНИЕ ДОЛЖНОСТИ	ПОДПИСЬ	ИНИЦИАЛЫ, ФАМИЛИЯ

М.П.

Выписка из Единого государственного реестра недвижимости об объекте недвижимости
 Описание местоположения земельного участка

Земельный участок		
вид объекта недвижимости		
Лист №1	Раздел 3.2	Всего листов раздела 3.2: 1
		Всего разделов: 8
		Всего листов выписки: 11
13 мая 2020г. № КУВН-002/2020-129389		
Кадастровый номер:		37:13:033201:331

Сведения о характерных точках границы земельного участка				
Система координат СК 1963 г.				
Номер точки	Координаты, м		Описание закрепления на местности	Средняя квадратичная погрешность определения координат характерных точек границ земельного участка, м
	X	Y		
1	352090.33	254396.07	4 Закрепление отсутствует	5 0.2
2	352088.5	254405.38	Закрепление отсутствует	0.2
3	352084.74	254404.64	Закрепление отсутствует	0.2
4	352083.32	254411.7	Закрепление отсутствует	0.2
5	352069.19	254408.87	Закрепление отсутствует	0.2
6	352075.42	254379.73	Закрепление отсутствует	0.2
7	352083.38	254381.35	Закрепление отсутствует	0.2
8	352082.66	254384.91	Закрепление отсутствует	0.2
9	352089.35	254386.35	Закрепление отсутствует	0.2
10	352087.4	254395.44	Закрепление отсутствует	0.2
11	352090.33	254396.07	Закрепление отсутствует	0.2

ПОЛНОЕ НАИМЕНОВАНИЕ ДОЛЖНОСТИ	ПОДПИСЬ	ИННИЦИАЛЫ, ФАМИЛИЯ

М.П.

Выписка из Единого государственного реестра недвижимости об объекте недвижимости
Сведения о частях земельного участка

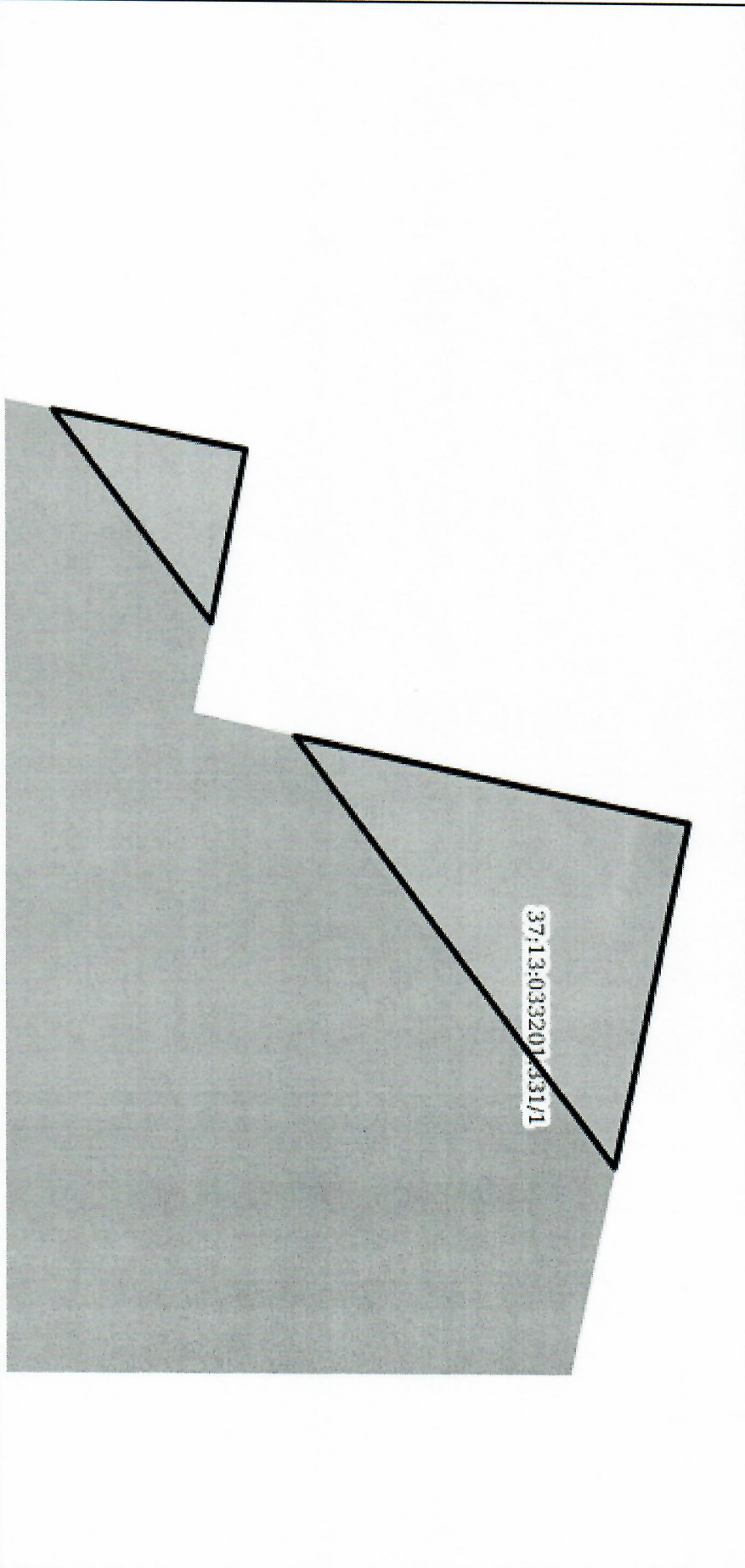
Земельный участок
вид объекта недвижимости

Лист №1 Раздел 4	Всего листов раздела 4: 1	Всего разделов: 8	Всего листов выписки: 11
------------------	---------------------------	-------------------	--------------------------

13 мая 2020г. № КУВИ-002/2020-129389

Кадастровый номер: 37:13:033201:331

План (чертеж, схема) части земельного участка Учетный номер части: 37:13:033201:331/1



Масштаб 1:80 Условные обозначения:

полное наименование должности	подпись	инициалы, фамилия
-------------------------------	---------	-------------------

М.П.

Выписка из Единого государственного реестра недвижимости об объекте недвижимости
Сведения о частях земельного участка

Земельный участок		
вид объекта недвижимости		
Лист №1 Раздел 4.1	Всего листов раздела 4.1: 1	Всего разделов: 8
13 мая 2020г. № КУВИ-002/2020-129389		Всего листов выписки: 11
Кадастровый номер:		37.13.033201.331

Учетный номер части	Площадь, м ²	Содержание ограничения в использовании или ограничения права на объект недвижимости или обременения объекта недвижимости
1	2	3
37.13.033201.331/1	16	Вид ограничения (обременения): Ограничения прав на земельный участок, предусмотренные статьями 56, 56.1 Земельного кодекса Российской Федерации; Реквизиты документа-основания: Карта (план) объекта землеустройства от 21.06.2016 № 6/н выдан: ОАО Объединенные электрические сети; Содержание ограничения (обременения): Особые условия использования земельных участков, расположенных в охранный зоне (п.8,п.9,10 и 11 главы 3 Правил установления охранных зон объектов электросетевого хозяйства и особых условий использования земельных участков расположенных в таких зонах, утвержденных Постановлением Правительства РФ №160 от 24.02.2009 г.); Реестровый номер границы: 37.13.2.257

ПОЛНОЕ НАИМЕНОВАНИЕ ДОЛЖНОСТИ	ПОДПИСЬ	ИНИЦИАЛЫ, ФАМИЛИЯ

М.П.

Выписка из Единого государственного реестра недвижимости об объекте недвижимости
Сведения о частях земельного участка

Земельный участок		
вид объекта недвижимости		
Лист №1 Раздел 4.2	Всего листов раздела 4.2: 1	Всего разделов: 8
13 мая 2020г. № КУВИ-002/2020-129389		Всего листов выписки: 11
Кадастровый номер:		37:13:033201:331

Сведения о характерных точках границы части (частей) земельного участка				
Учетный номер части: 37:13:033201:331/1				
Система координат СК 1963 г.				
Номер точки	Координаты, м		Описание закрепления на местности	Средняя квадратичная погрешность определения координат характерных точек границ земельного участка, м
	X	Y		
1	2	3	4	5
1	352083.38	254381.35	Закрепление отсутствует	0.2
2	352080.78	254380.82	-	-
3	352082.91	254383.68	-	-
4	352083.38	254381.35	Закрепление отсутствует	0.2
1	352089.35	254386.35	Закрепление отсутствует	0.2
2	352084.04	254385.21	-	-
3	352088.35	254391.01	-	-
4	352089.35	254386.35	Закрепление отсутствует	0.2

ПОЛНОЕ НАИМЕНОВАНИЕ ДОЛЖНОСТИ	ПОДПИСЬ	ИНИЦИАЛЫ, ФАМИЛИЯ

М.П.

Филиал ФГБУ "ФКП Росреестра" по Ивановской области
(полное наименование органа регистрации прав)

Раздел 1

ВЫПИСКА О ЗОНЕ С ОСОБЫМИ УСЛОВИЯМИ ИСПОЛЬЗОВАНИЯ ТЕРРИТОРИЙ, ТЕРРИТОРИАЛЬНОЙ ЗОНЕ, ТЕРРИТОРИИ ОБЪЕКТА КУЛЬТУРНОГО НАСЛЕДИЯ, ТЕРРИТОРИИ ОПЕРЕЖАЮЩЕГО СОЦИАЛЬНО-ЭКОНОМИЧЕСКОГО РАЗВИТИЯ, ЗОНЕ ТЕРРИТОРИАЛЬНОГО РАЗВИТИЯ В РОССИЙСКОЙ ФЕДЕРАЦИИ, ИГОРНОЙ ЗОНЕ, ЛЕСНИЧЕСТВЕ, ЛЕСОПАРКЕ, ОСОБО ОХРАНЯЕМОЙ ПРИРОДНОЙ ТЕРРИТОРИИ, ОСОБОЙ ЭКОНОМИЧЕСКОЙ ЗОНЕ, ОХОТНИЧЬЕМ УГОДЬЕ, БЕРЕГОВОЙ ЛИНИИ (ГРАНИЦЕ ВОДНОГО ОБЪЕКТА), ПРОЕКТЕ МЕЖЕВАНИЯ ТЕРРИТОРИИ

На основании запроса от 2020-05-12, поступившего на рассмотрение 2020-05-14, сообщаем, что согласно записям Единого государственного реестра недвижимости:

Лист № 1 раздела 1	Всего листов раздела 1 : 2	Всего разделов: 4	Всего листов: 9
--------------------	----------------------------	-------------------	-----------------

2020-05-12

№ КУВИ-002/2020-116693

Реестровый (учетный) номер и дата его присвоения:	37:13-6.161 дата присвоения 2016-09-01
Ранее присвоенный учетный номер:	
Индивидуальное обозначение:	вид: Зона с особыми условиями использования территории; наименование зоны (территории) по документу: Охранная зона воздушной линии электропередачи ВЛ-0.4кВ (пос. Пеньки), входящей в состав Электросетевого комплекса г. Плес, (кадастровый номер 37:13:000000:440).; тип зоны: Охранная зона инженерных коммуникаций; номер: 1

полное наименование должности	подпись	инициалы, фамилия
	М.П.	
Реестровый (учетный) номер:	37:13-6.161	

<p>Реквизиты решения об установлении (изменении) зоны, территории, береговой линии (границы водного объекта), проекта межевания территории:</p>	<p>вид документа: Карта (план) объекта землеустройства наименование: Карта (план) объекта землеустройства от: 2016-06-21 № 6/н выдан: ОАО Объединенные электрические сети; вид документа: Доверенность наименование: Доверенность от: 2014-10-24 № 0634778 выдан: ОАО Объединенные электрические сети</p>
<p>Реквизиты соглашения о создании особой экономической зоны, территории опережающего социально-экономического развития, зоны территориального развития в Российской Федерации:</p>	
<p>Реквизиты решения Правительства Российской Федерации о создании, об увеличении площади или о прекращении существования особой экономической зоны, территории опережающего социально-экономического развития, зоны территориального развития в Российской Федерации, иторной зоны:</p>	
<p>Сведения о содержании ограничений использования объектов недвижимости:</p>	<p>Особые условия использования земельных участков, расположенных в охранный зоне (п.8, п. 9, 10 и 11 главы 3 Правил установления охранных зон объектов электросетевого хозяйства и особых условий использования участков расположенных в таких зонах, утвержденных Постановлением Правительства РФ №160 от 24.02.2009 г.)</p>
<p>Виды разрешенного использования земельных участков, расположенных в территориальной зоне:</p>	
<p>Дата внесения (изменения, исключения) сведений о зоне, территории, береговой линии (границе водного объекта), проекте межевания территории:</p>	<p>Сведения о Зона с особыми условиями использования территории внесены 2016-09-01</p>
<p>Сведения о карте (плане) объекта землеустройства:</p>	<p>регистрационный номер: - дата передачи карты (плана) объекта землеустройства в государственный фонд данных: 2016-06-21 наименование органа (организации), осуществляющего хранение землеустроительной документации: -</p>
<p>ПОЛНОЕ НАИМЕНОВАНИЕ ДОЛЖНОСТИ</p>	<p>ПОДПИСЬ</p>
<p>М.П.</p>	<p>инициалы, фамилия</p>

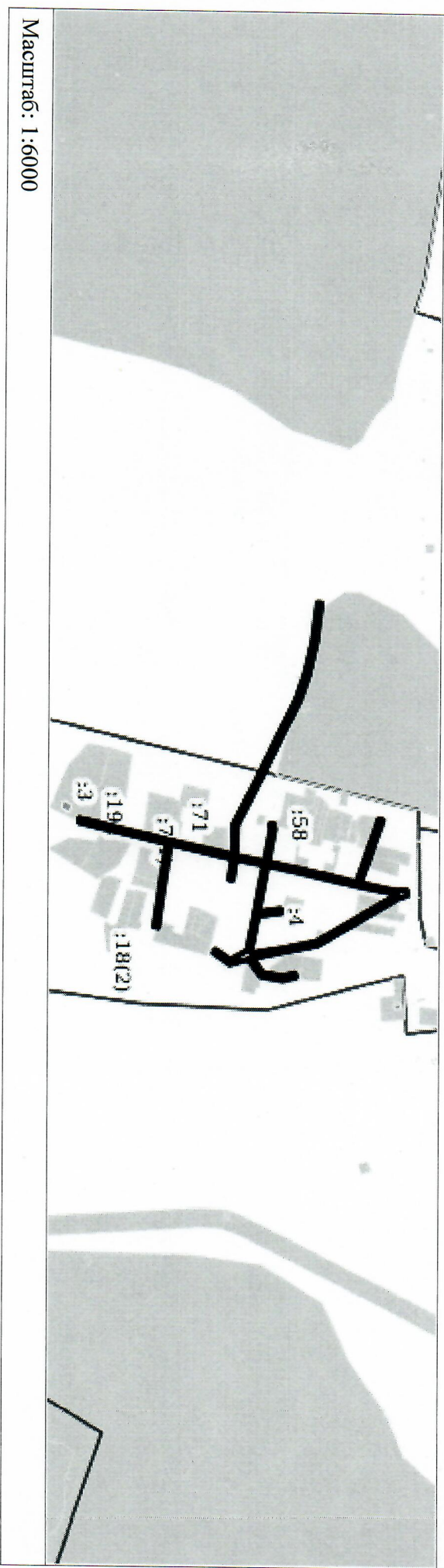
Лист № 1 раздела 2	Всего листов раздела 2: 1	Всего разделов: 4	Всего листов: 9
--------------------	---------------------------	-------------------	-----------------

2020-05-12

№ КУВИ-002/2020-116693

Реестровый (учетный) номер:	37:13-6.161
-----------------------------	-------------

План (чертеж, схема) границ зоны с особыми условиями использования территорий, территории социальной зоны, территории объекта культурного наследия (памятников истории и культуры) народов Российской Федерации, территории опережающего социально-экономического развития, зоны территориального развития в Российской Федерации, игорной зоны, лесничества, лесопарка, особо охраняемой природной территории, особой экономической зоны, охотничьего угодья, береговой линии (границы водного объекта), земельных участков, подлежащих образованию в соответствии с утвержденным проектом межевания территории:



Масштаб: 1:6000

Полное наименование должности	Подпись	Инициалы, фамилия
	М.П.	

Лист № 1 раздела 3

Всего листов раздела 3: 5

Всего разделов: 4

Всего листов: 9

2020-05-12

№ КУВИ-002/2020-116693

Реестровый (учетный) номер:

37:13-6.161

Сведения о местоположении границ зоны с особыми условиями использования территорий, территориальной зоны, территории объекта культурного наследия (памятников истории и культуры) народов Российской Федерации, территории опережающего социально-экономического развития, зоны территориального развития в Российской Федерации, игорной зоны, лесничества, лесопарка, особо охраняемой природной территории, особой экономической зоны, охотничьего угодья, земельных участков, подлежащих образованию в соответствии с утвержденным проектом межевания территории:

Система координат: СК 1963 г.

Сведения о характерных точках границ:

Обозначение характерных точек	Координаты		Метод определения координат и средняя квадратическая погрешность положения характерной точки (Мп), м	Описание закрепления точки
	X	Y		
Учетный номер участка границы зоны или территории:				
1.1.1	352081.68	254374.48	Аналитический метод	Закрепление отсутствует
1.1.2	352092.77	254389.41	Аналитический метод	Закрепление отсутствует
1.1.3	352114.58	254393.27	Аналитический метод	Закрепление отсутствует
1.1.4	352128.25	254389.74	Аналитический метод	Закрепление отсутствует
1.1.5	352129.37	254394.1	Аналитический метод	Закрепление отсутствует
1.1.6	352114.76	254397.87	Аналитический метод	Закрепление отсутствует
1.1.7	352090.22	254393.53	Аналитический метод	Закрепление отсутствует
1.1.8	352076.89	254375.58	Аналитический метод	Закрепление отсутствует
1.1.9	352056.24	254381.2	Аналитический метод	Закрепление отсутствует