

УТВЕРЖДАЮ:

Исполняющий обязанности
председателя Ивановского
городского комитета по
управлению имуществом
А.В. Ушакова
«07» апреля 2023



ПРОТОКОЛ АУКЦИОНА № 15 (лот № 1)

**«07» апреля 2023
14.10**

Место проведения: г. Иваново, пл. Революции, 6,

Продавец: Ивановский городской комитет по управлению имуществом

Предмет аукциона: земельный участок (аукцион на право заключения договора аренды земельного участка).

Местоположение: Ивановская область, город Иваново, улица Парижской Коммуны, земельный участок 21.

Площадь: 3675 кв.м.

Границы земельного участка: установлены в соответствии с выпиской из Единого государственного реестра недвижимости об объекте недвижимости от 25.01.2022 № КУВИ-001/2022-10234825, выданной управлением Федеральной службы государственной регистрации, кадастра и картографии по Ивановской области.

Кадастровый номер: 37:24:040608:1242.

Разрешенное использование: «среднеэтажная жилая застройка (код вида 2.5)».

Целевое назначение: для строительства объекта недвижимости в соответствии с видом разрешенного использования земельного участка.

Территориальная зона: зона многоэтажной жилой застройки Ж-3.

Сведения обо всех видах разрешенного использования земельного участка.

Сведения обо всех видах разрешенного использования земельных участков, расположенных в зоне многоэтажной жилой застройки Ж-3, содержатся в Правилах землепользования и застройки городского округа Иваново, утвержденных решением Ивановской городской Думы от 27.02.2008 № 694 «Об утверждении Правил землепользования и застройки города Иваново».

Категория земель: земли населенных пунктов.

Срок аренды: 88 месяцев (Срок аренды был определен в соответствии с пунктом 9 статьи 39.8 Земельного кодекса РФ и приказом Минстроя России от 15.05.2020 № 264/пр «Об установлении срока, необходимого для выполнения инженерных изысканий, осуществления архитектурно-строительного проектирования и строительства зданий, сооружений, в целях расчета срока договора аренды земельного участка, находящегося в государственной или муниципальной собственности» в зависимости от площади объекта недвижимости категории от 10000 кв.м до 20000 кв.м).

Обременения земельного участка и ограничения его использования:

Земельный участок с кадастровым номером 37:24:040608:1242 частично расположен в границах охранной зоны газораспределительного комплекса низкого давления (зоне с реестровым номером 37:24-6.101).

В отношении части земельного участка с учетным номером 37:24:040608:1242/1 площадью 250 кв.м установлены ограничения использования, предусмотренные Постановлением Правительства РФ от 20.11.2000 № 878 «Об утверждении Правил охраны газораспределительных сетей».

Сведения о государственной регистрации прав на земельный участок отсутствуют.

На земельном участке с кадастровым номером 37:24:040608:1242 расположена часть полуразрушенного кирпичного строения.

Плата за подключение к сетям инженерно-технического обеспечения осуществляется при заключении договоров на оказание услуг на присоединение с организациями, осуществляющими эксплуатацию сетей инженерно-технического обеспечения, исходя из

УТВЕРЖДАЮ:

Исполняющий обязанности
председателя Ивановского
городского комитета по
управлению имуществом
А.В. Ушакова
«07» апреля 2023



ПРОТОКОЛ АУКЦИОНА № 15 (лот № 1)

**«07» апреля 2023
14.10**

Место проведения: г. Иваново, пл. Революции, 6,

Продавец: Ивановский городской комитет по управлению имуществом

Предмет аукциона: земельный участок (аукцион на право заключения договора аренды земельного участка).

Местоположение: Ивановская область, город Иваново, улица Парижской Коммуны, земельный участок 21.

Площадь: 3675 кв.м.

Границы земельного участка: установлены в соответствии с выпиской из Единого государственного реестра недвижимости об объекте недвижимости от 25.01.2022 № КУВИ-001/2022-10234825, выданной управлением Федеральной службы государственной регистрации, кадастра и картографии по Ивановской области.

Кадастровый номер: 37:24:040608:1242.

Разрешенное использование: «среднеэтажная жилая застройка (код вида 2.5)».

Целевое назначение: для строительства объекта недвижимости в соответствии с видом разрешенного использования земельного участка.

Территориальная зона: зона многоэтажной жилой застройки Ж-3.

Сведения обо всех видах разрешенного использования земельного участка.

Сведения обо всех видах разрешенного использования земельных участков, расположенных в зоне многоэтажной жилой застройки Ж-3, содержатся в Правилах землепользования и застройки городского округа Иваново, утвержденных решением Ивановской городской Думы от 27.02.2008 № 694 «Об утверждении Правил землепользования и застройки города Иваново».

Категория земель: земли населенных пунктов.

Срок аренды: 88 месяцев (Срок аренды был определен в соответствии с пунктом 9 статьи 39.8 Земельного кодекса РФ и приказом Минстроя России от 15.05.2020 № 264/пр «Об установлении срока, необходимого для выполнения инженерных изысканий, осуществления архитектурно-строительного проектирования и строительства зданий, сооружений, в целях расчета срока договора аренды земельного участка, находящегося в государственной или муниципальной собственности» в зависимости от площади объекта недвижимости категории от 10000 кв.м до 20000 кв.м).

Обременения земельного участка и ограничения его использования:

Земельный участок с кадастровым номером 37:24:040608:1242 частично расположен в границах охранной зоны газораспределительного комплекса низкого давления (зоне с реестровым номером 37:24-6.101).

В отношении части земельного участка с учетным номером 37:24:040608:1242/1 площадью 250 кв.м установлены ограничения использования, предусмотренные Постановлением Правительства РФ от 20.11.2000 № 878 «Об утверждении Правил охраны газораспределительных сетей».

Сведения о государственной регистрации прав на земельный участок отсутствуют.

На земельном участке с кадастровым номером 37:24:040608:1242 расположена часть полуразрушенного кирпичного строения.

Плата за подключение к сетям инженерно-технического обеспечения осуществляется при заключении договоров на оказание услуг на присоединение с организациями, осуществляющими эксплуатацию сетей инженерно-технического обеспечения, исходя из

установленных в соответствии с действующим законодательством тарифов на подключение (технологическое присоединение) и с учетом величины подключаемой (технологически присоединяемой) нагрузки.

Победитель аукциона либо лицо, с которым договор аренды земельного участка заключается в соответствии с пунктом 13, 14 или 20 статьи 39.12 Земельного кодекса Российской Федерации, заключившие договор аренды земельного участка, обязаны:

- осуществить строительство в соответствии с видом разрешенного использования земельного участка в течение 88 месяцев с момента подписания договора аренды земельного участка;
- соблюдать в отношении части земельного участка с учетным номером 37:24:040608:1242/1 площадью 250 кв.м ограничения использования, предусмотренные Постановлением Правительства РФ от 20.11.2000 № 878 «Об утверждении Правил охраны газораспределительных сетей»;
- соблюдать ограничения, установленные в соответствии с Постановлением Правительства РФ от 24.02.2009 № 160 «О порядке установления охранных зон объектов электросетевого хозяйства и особых условий использования земельных участков, расположенных в границах таких зон».

Начальная цена предмета аукциона (рыночная стоимость годовой арендной платы):
4 259 000 рублей.

Участник аукциона: ООО «СМУ-1»


В соответствии с п.14 ст. 39.12 Земельного Кодекса Российской Федерации аукцион признан несостоявшимся (на аукцион подана одна заявка).

В десятидневный срок со дня составления протокола рассмотрения заявок на участие в аукционе продавец направит единственному участнику аукциона три экземпляра подписанного проекта договора аренды земельного участка. Договор аренды земельного участка заключается по начальной цене предмета аукциона.

Председатель комиссии _____


 А.В. Ушакова


Члены комиссии _____

 Л.А. Кострова

 В.В. Федорова

 Е.В. Колегова

 И.В. Кузьмина

 Е.С. Лукьянова

Единственный участник _____

